



**PLANTA DE LOCALIZAÇÃO**




LOCAL

**Legenda**

-  Local do recapeamento
-  Pátio de estoque

**Coordenadas Geográficas**

- Lat: - 23°5'36,46"
- Long: - 45°42'24,74"


-  Equipamentos Públicos

**PREFEITURA MUNICIPAL DE CAÇAPAVA**  
SECRETARIA DE PLANEJAMENTO E MEIO AMBIENTE

---

PROJETO  
**RECAPEAMENTO**

---

<p>PÉTALA GONÇALVES LACERDA PREFEITA MUNICIPAL</p>		<p>ARG. JOSÉ CLÓVIS BARBOZA MARCONDES SECRETÁRIO DE PLANEJAMENTO E MEIO AMBIENTE</p>
<p>ARQ. ROSAURA FERREIRA DE OLIVEIRA COORDENADORA DE DIVISÃO DE PROJETOS</p>	<p>ENG. ELIEZER GENTIL COSTA CREA 0682399013 RESPONSÁVEL TÉCNICO</p>	

---

<p>Endereço: RUA LUSO DE SOUZA - VILA NALY</p>	<p>ÁREA</p>
<p>Cliente: MUNICÍPIO DE CAÇAPAVA</p>	<p>A RECAPAR - 1.988,90M2</p>
<p>Desenho: PROJETO BÁSICO DE LOCALIZAÇÃO</p>	<p>Prancha 02/02</p>
<p>Escala INDICADA</p>	<p>Data 25/08/2021</p>
<p>Revisão R00</p>	