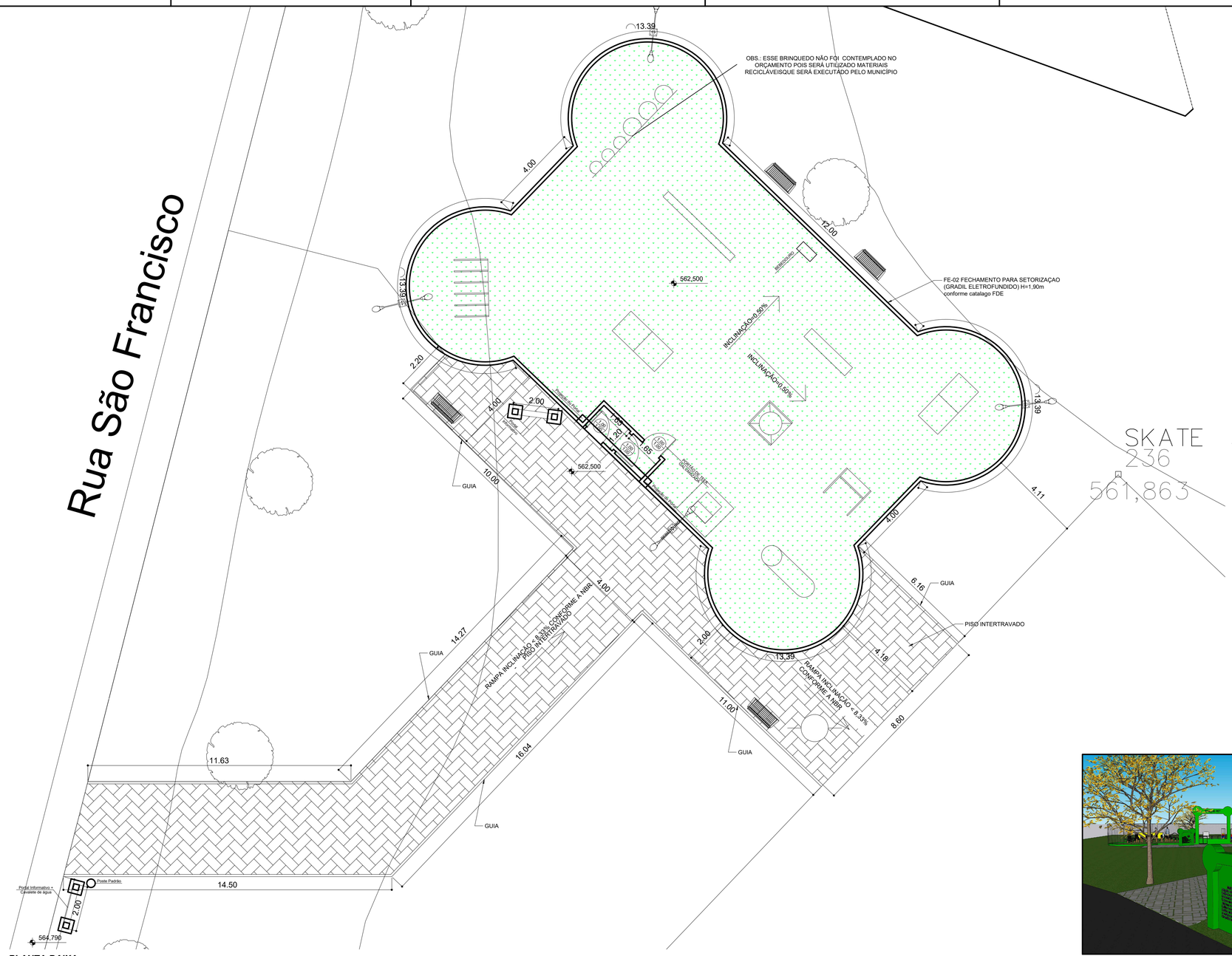

PLANTA BAIXA
Escala 1:200

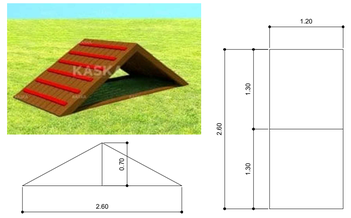

RAMPA SOBE E DESCE
Escala 1:100

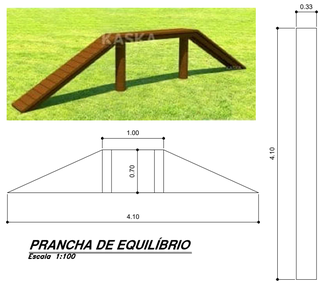

PRANCHA DE EQUILÍBRIO
Escala 1:100

OBS.: ESSE BRINQUEDO NÃO FOI CONTEMPLADO NO ORÇAMENTO POIS SERÁ UTILIZADO MATERIAIS RECICLÁVEISQUE SERÁ EXECUTADO PELO MUNICÍPIO

CIRCUITO DE PNEU
Escala 1:100



GANGORRA
Escala 1:100

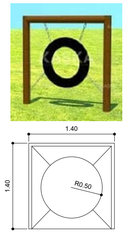

PULA PNEU
Escala 1:100



TÚNEL
Escala 1:100

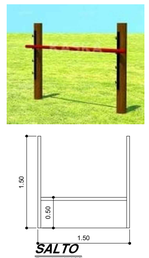

SALTO
Escala 1:100

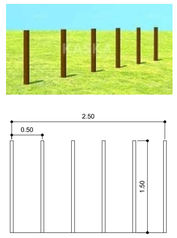

OBSTÁCULO
Escala 1:100

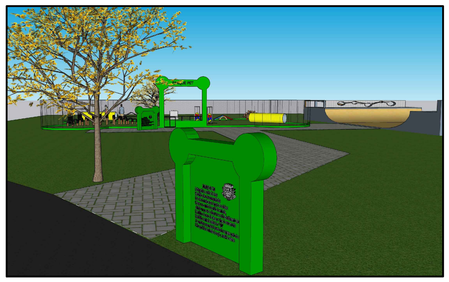

IMAGENS ILUSTRATIVAS



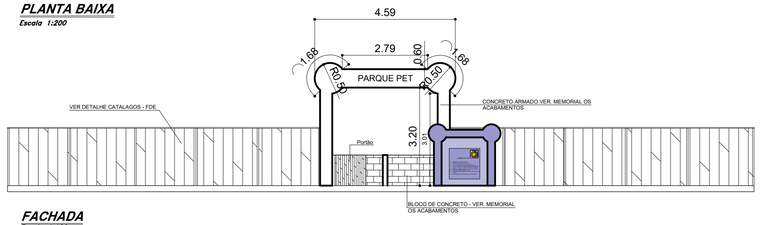

FACHADA
Escala 1:100

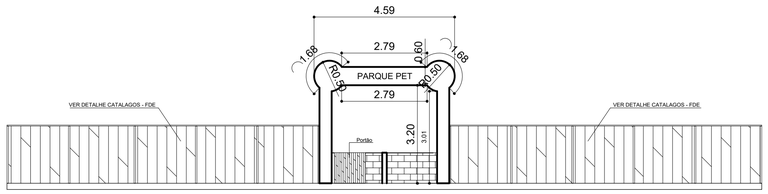

DETALHE DO PORTAL PRINCIPAL
Escala 1:100

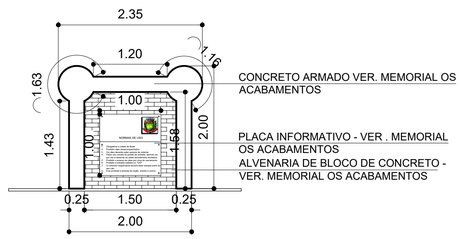

DETALHE - PORTAL INFORMATIVO
Escala 1:50

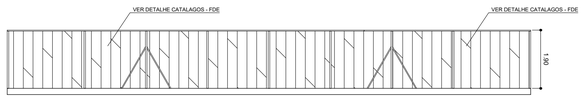

FACHADA LATERAL DIREITA
Escala 1:100

PREFEITURA MUNICIPAL DE CAÇAPAVA
SECRETARIA MUNICIPAL DE DESENVOLVIMENTO URBANO, DE PLANEJAMENTO E MONITORAMENTO AMBIENTAL

PROJETO

PROJETO - PARQUE PET - LOTE 2

PÉTALA GONÇALVES LACERDA
PREFEITA MUNICIPAL

ARQ. JOSÉ CLÓVIS BARBOZA MARCONDES
SECRETÁRIO DE DESENVOLVIMENTO URBANO, DE PLANEJAMENTO E MONITORAMENTO AMBIENTAL

ARQ. ROSAURA FERREIRA DE OLIVEIRA
SECREATÁRIA ADJUNTA DE DESENVOLVIMENTO URBANO, DE PLANEJAMENTO E MONITORAMENTO AMBIENTAL

ARQ. EVELINA CARSANA DIAS DE MORAES
CHEFE DIVISÃO DE PROJETOS

Endereço	RUA SÃO FRANCISCO, VILA ANTÔNIO AUGUSTO LUIZ
Cliente	MUNICIPIO DE CAÇAPAVA
Desenho	PROJETO BÁSICO, ACABAMENTO E FECHAMENTO
Número do Processo	X
ÁREAS	Terreno 8.710,00m² / Construir 581,41m²
Prancha	01/06
Levantamento	XXXXXXXXXX
Escala	INDICADA
Data	06/09/2022
Revisão	R01

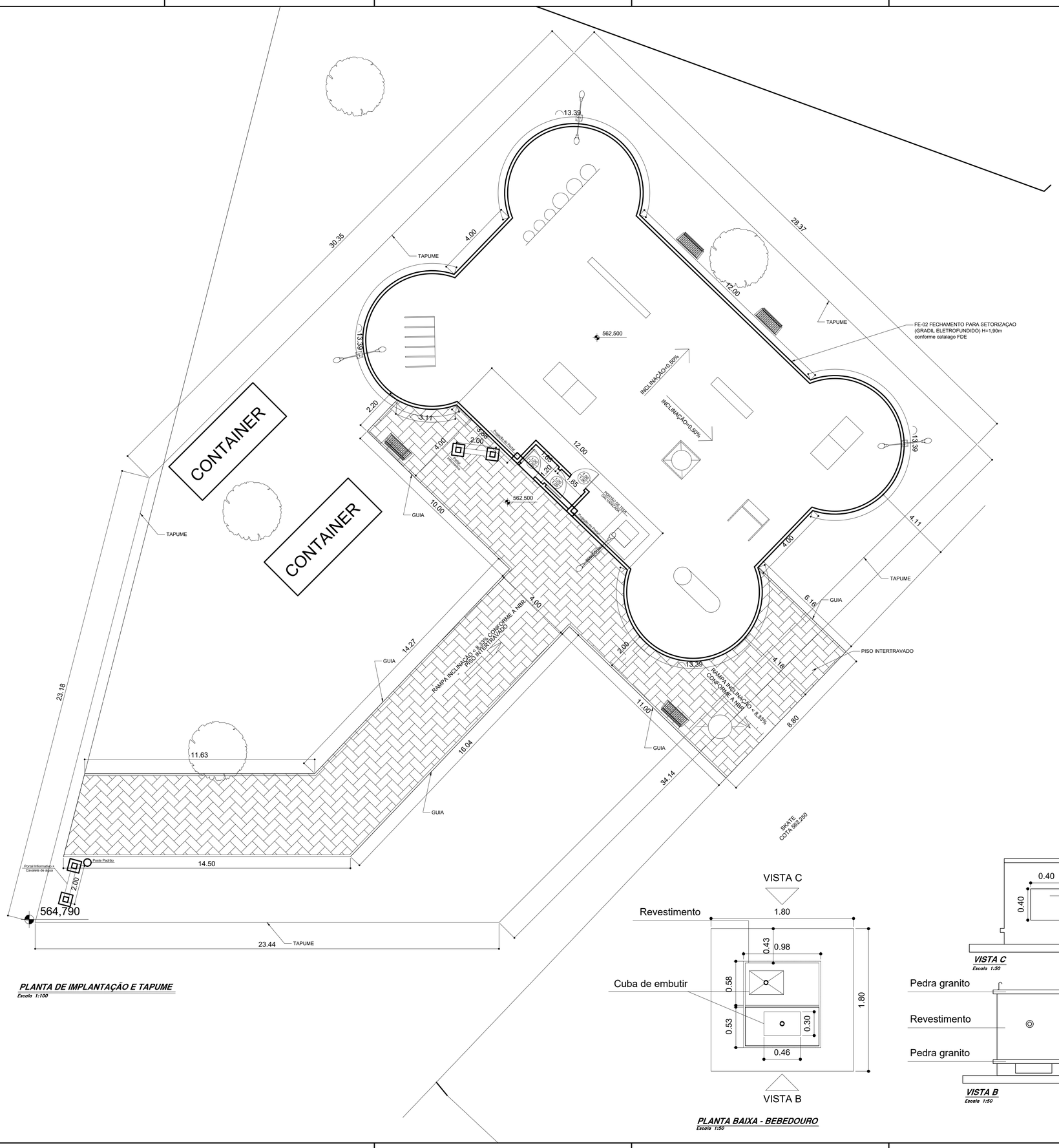

PLANTA DE IMPLANTAÇÃO E TAPUME
Escala 1:100

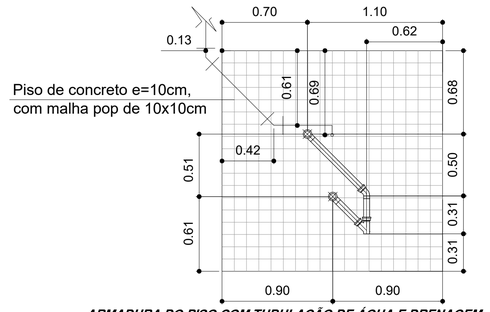

ARMADURA DO PISO COM TUBULAÇÃO DE ÁGUA E DRENAGEM
Escala 1:50

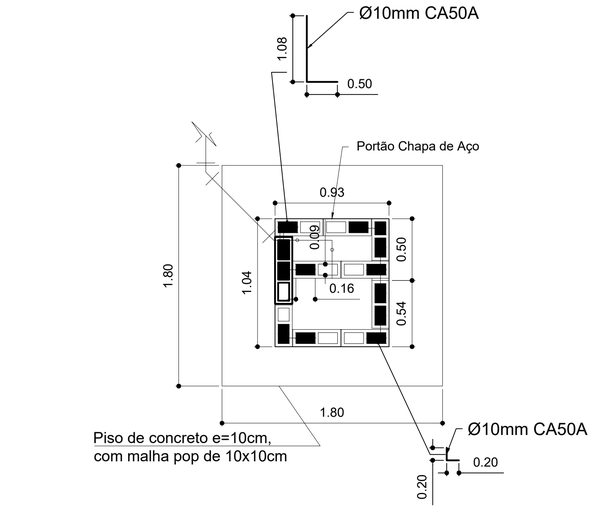

PLANTA BAIXA LOCAÇÃO DOS BLOCOS DE CONCRETO
Escala 1:50

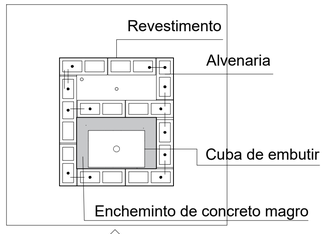

PLANTA BAIXA
Escala 1:50

VISTA A

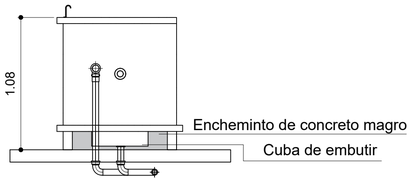

VISTA A
Escala 1:50

VISTA C

VISTA B

PLANTA BAIXA - BEBEDOURO
Escala 1:50

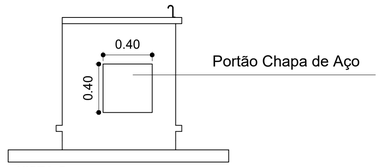

VISTA C
Escala 1:50

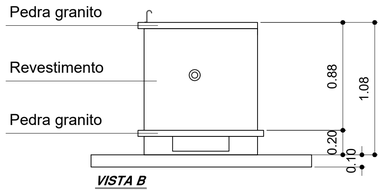

VISTA B
Escala 1:50

PREFEITURA MUNICIPAL DE CAÇAPAVA

SECRETARIA MUNICIPAL DE DESENVOLVIMENTO URBANO, DE PLANEJAMENTO E MONITORAMENTO AMBIENTAL

PROJETO

PROJETO - PARQUE PET - LOTE 2

PÉTALA GONÇALVES LACERDA
PREFEITA MUNICIPAL

ARQ. JOSÉ CLÓVIS BARBOZA MARCONDES
SECRETÁRIO DE DESENVOLVIMENTO URBANO, DE PLANEJAMENTO E MONITORAMENTO AMBIENTAL

ARQ. ROSAURA FERREIRA DE OLIVEIRA
SECREATÁRIA ADJUNTA DE DESENVOLVIMENTO URBANO, DE PLANEJAMENTO E MONITORAMENTO AMBIENTAL

ENG. JONAS LUIS NANNI DA SILVA
COORDENADOR DE PROJETOS CIVIS

Endereço: RUA SÃO FRANCISCO, VILA ANTÔNIO AUGUSTO LUIZ

Cliente: MUNICIPIO DE CAÇAPAVA

Desenho: PROJETO DE TAPUME E DETALHE CONSTRUTIVO DO BEBEDOURO

Número do Processo:

AREAS
Terreno 8.710,00m²
Construir 581,41m²

Prancha 02/06

Levantamento	Escala	Data	Revisão
XXXXXXXXXX	INDICADA	06/09/2022	R01

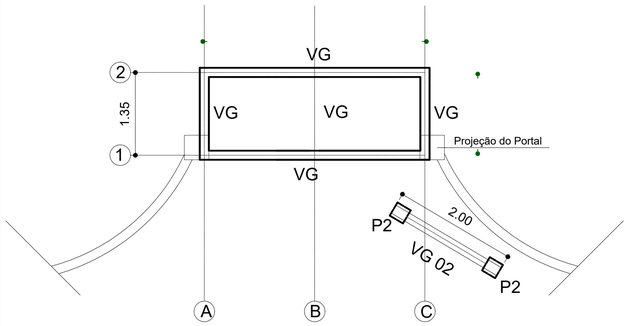

PLANTA BAIXA- LOCAÇÃO DE VIGAS BALDRAMES
Escala 1:50

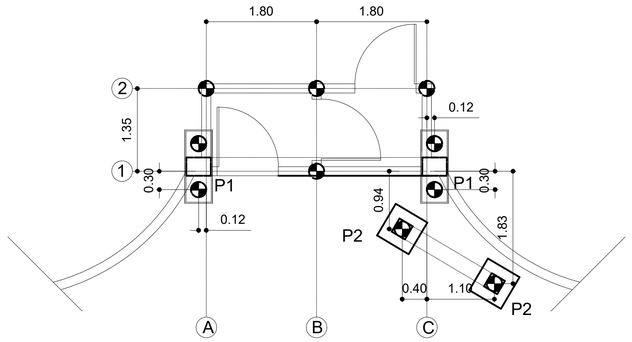

PLANTA BAIXA- LOCAÇÃO DE BROCAS E BLOCOS DE COROAMENTO
Escala 1:50

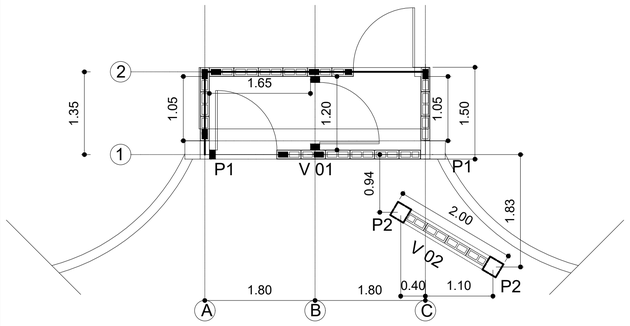

PLANTA BAIXA- LOCAÇÃO DE PILARES, VIGAS E GRAUT
Escala 1:50

VIGA BALDRAME (15x20)
Escala 1:10

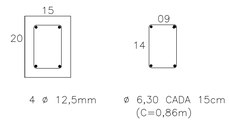

DETALHE DA BROCA- CORTE
Sem Escala

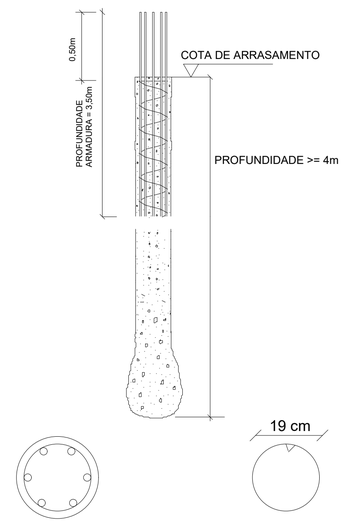

Planta sem esc.

OBS: Quando for realizar a execução das brocas, atentar - se a profundidade da armadura, pois a mesma deve ultrapassar o aterro no local e garantindo a resistencia minima para a estabilidade e solidez da obra.

(2X) BLOCO CENTRADO (45/120) – esc. 1:20

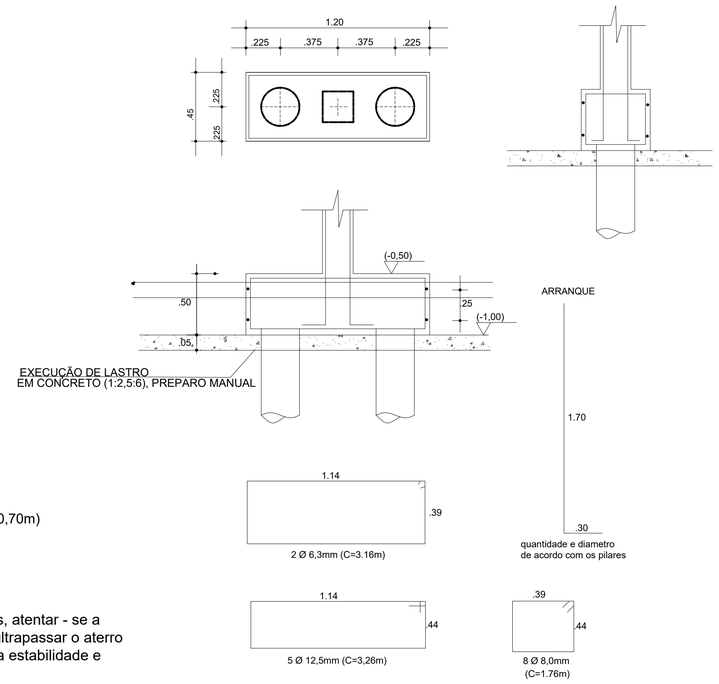

ESTRUTURA PARA PORTAL

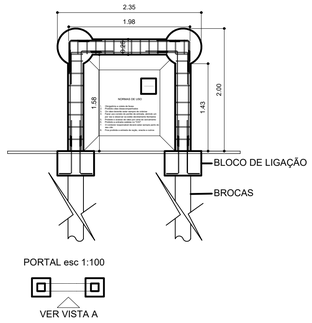

(4X) BLOCO CENTRADO (60/60) - esc. 1:20

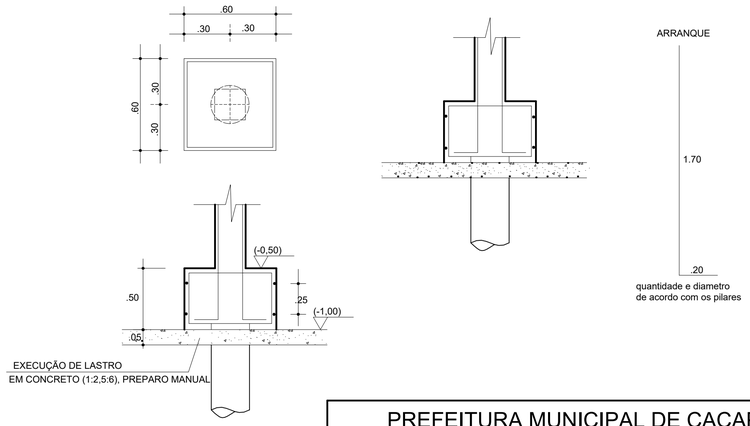

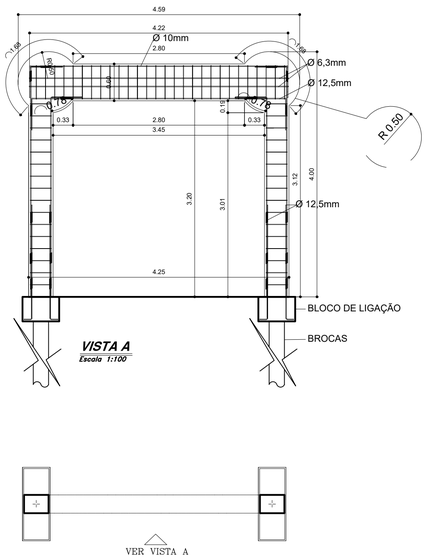

VISTA A
Escala 1:100

PLANTA PORTAL
Escala 1:100

PILAR 01(40x30)
Escala 1:10

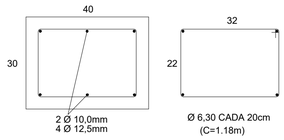

VIGA 01 (30x60)
Escala 1:10

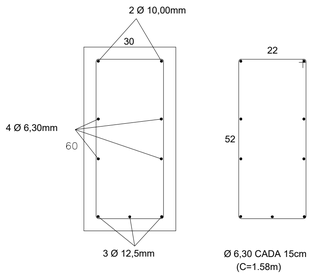

6 X ESTACA TRADO
Ø25x4m

- NÃO TIRAR MEDIDAS EM ESCALA
- COFERIR MEDIDAS NO LOCAL

- P - PILAR DE CONCRETO
- VG - VIGAS BALDRAMES
- V - VIGAS
- C= COMPRIMENTO DA VIGA,
  COBRIMENTO = 3cm
  DOBRA Ø5/16 ATÉ Ø1/2 = 15cm
  ACO CA - 50

PILAR 02(25x25)
Escala 1:10

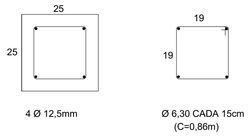

VIGA 02 (25x25)
Escala 1:10

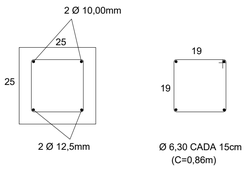

PREFEITURA MUNICIPAL DE CAÇAPAVA
SECRETARIA MUNICIPAL DE DESENVOLVIMENTO URBANO, DE PLANEJAMENTO E MONITORAMENTO AMBIENTAL

PROJETO
PROJETO - PARQUE PET - LOTE 2

PÉTALA GONÇALVES LACERDA
PREFEITA MUNICIPAL

ARQ. JOSÉ CLÓVIS BARBOZA MARCONDES
SECRETÁRIO DE DESENVOLVIMENTO URBANO, DE PLANEJAMENTO E MONITORAMENTO AMBIENTAL

ARQ. ROSAURA FERREIRA DE OLIVEIRA
SECREATÁRIA ADJUNTA DE DESENVOLVIMENTO URBANO, DE PLANEJAMENTO E MONITORAMENTO AMBIENTAL

ENG. JONAS LUIS NANNI DA SILVA
COORDENADOR DE PROJETOS CIVIS

Endereço: RUA SÃO FRANCISCO, VILA ANTÔNIO AUGUSTO LUIZ
Cliente: MUNICIPIO DE CAÇAPAVA
Desenho: PROJETO BÁSICO ESTRUTURA DO PORTAL

Número do Processo:
ÁREAS
Terreno _____8.710,00m²
Construir _____581,41m²
Prancha 03/06

Levantamento	Escala	Data	Revisão
XXXXXXXXXX	INDICADA	06/09/2022	R01

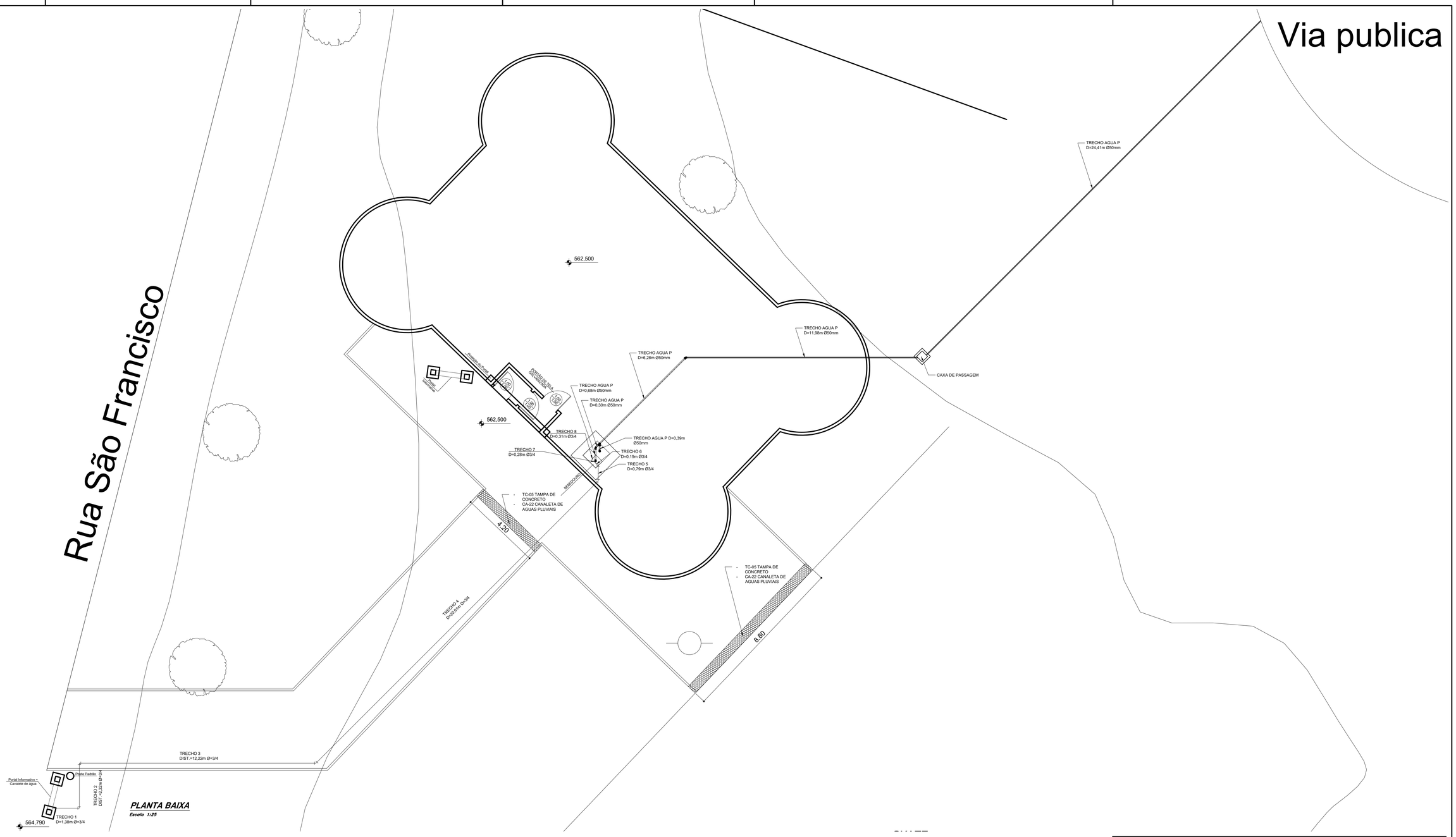

PLANTA BAIXA
Escala 1:25

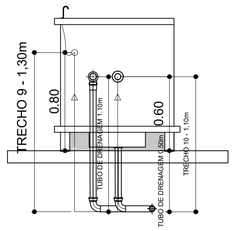

DETALHE DOS TUBOS E DRENAGEM
Escala 1:50

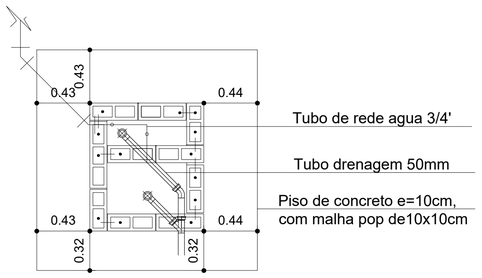

PLANTA BAIXA - BEBEDOURO
Escala 1:50

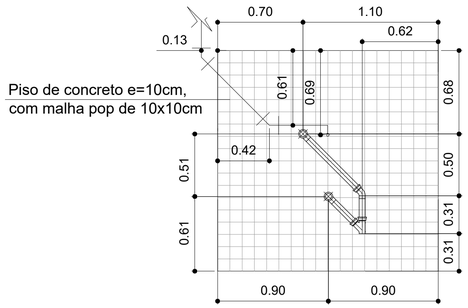

ARMADURA DO PISO COM TUBULAÇÃO DE ÁGUA E DRENAGEM
Escala 1:50

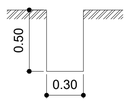

DETALHE DA VALA DE TUBO DE REDE DE ÁGUA E
REDE DE DRENAGEM
Escala 1:50

PREFEITURA MUNICIPAL DE CAÇAPAVA

SECRETARIA MUNICIPAL DE DESENVOLVIMENTO URBANO, DE PLANEJAMENTO E MONITORAMENTO AMBIENTAL

PROJETO

PROJETO - PARQUE PET - LOTE 2

PÉTALA GONÇALVES LACERDA
PREFEITA MUNICIPAL

ARQ. JOSÉ CLÓVIS BARBOZA MARCONDES
SECRETÁRIO DE DESENVOLVIMENTO URBANO, DE PLANEJAMENTO E MONITORAMENTO AMBIENTAL

ARQ. ROSAURA FERREIRA DE OLIVEIRA
SECREATÁRIA ADJUNTA DE DESENVOLVIMENTO URBANO, DE PLANEJAMENTO E MONITORAMENTO AMBIENTAL

ENG. JONAS LUIS NANNI DA SILVA
COORDENADOR DE PROJETOS CIVIS

Endereço	RUA SÃO FRANCISCO, VILA ANTÔNIO AUGUSTO LUIZ
Cliente	MUNICIPIO DE CAÇAPAVA
Desenho	PROJETO BÁSICO REDE DE AGUA, ESGOTO E DRENAGEM
Número do Processo	
AREAS	Terreno 8,710.00m² / Construir 581,41m²
Prancha	04/06
Levantamento	XXXXXXXXXX
Escala	INDICADA
Data	06/09/2022
Revisão	R01

PLANTA BAIXA- CORTE E ATERRO
Escala 1:150

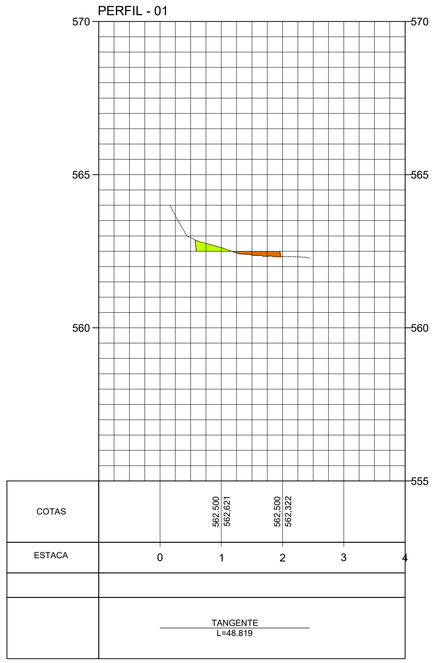

PERFIL DO TERRENO
SEM ESCALA

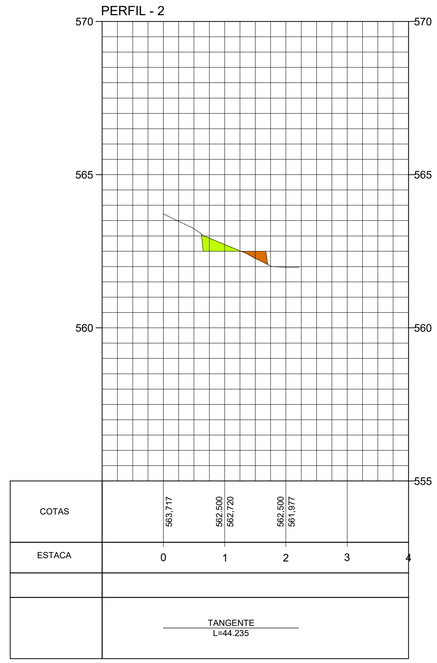

PERFIL DO TERRENO
SEM ESCALA

Cut/Fill Summary

Name	Cut Factor	Fill Factor	2d Area	Cut	Fill	Net
VOLUME-I	1.000	1.000	608.96sq.m	62.68 Cu. M.	98.42 Cu. M.	35.75 Cu. M.<Fill>
Totals			608.96sq.m	62.68 Cu. M.	98.42 Cu. M.	35.75 Cu. M.<Fill>

LEGENDA

- CORTE
- ATERRO E COMPACTAÇÃO
- REGULARIZAÇÃO E COMPACTAÇÃO

PREFEITURA MUNICIPAL DE CAÇAPAVA
SECRETARIA MUNICIPAL DE DESENVOLVIMENTO URBANO, DE PLANEJAMENTO E MONITORAMENTO AMBIENTAL

PROJETO
PROJETO - PARQUE PET

PÉTALA GONÇALVES LACERDA
PREFEITA MUNICIPAL

ARQ. JOSÉ CLÓVIS BARBOZA MARCONDES
SECRETÁRIO DE DESENVOLVIMENTO URBANO, DE PLANEJAMENTO E MONITORAMENTO AMBIENTAL

ARQ. ROSAURA FERREIRA DE OLIVEIRA
SECREATÁRIA ADJUNTA DE DESENVOLVIMENTO URBANO, DE PLANEJAMENTO E MONITORAMENTO AMBIENTAL

ENG. JONAS LUIS NANNI DA SILVA
COORDENADOR DE PROJETOS CIVIS

Endereço: RUA SÃO FRANCISCO, VILA ANTÔNIO AUGUSTO LUIZ
Cliente: MUNICIPIO DE CAÇAPAVA
Desenho: PROJETO BÁSICO DE CORTE E ATERRO

Número do Processo
AREAS
Terreno 8.710,00m²
Construir 581,41m²
Prancha 05/06

Levantamento XXXXXXXXXX | Escala INDICADA | Data 06/09/2022 | Revisão R01

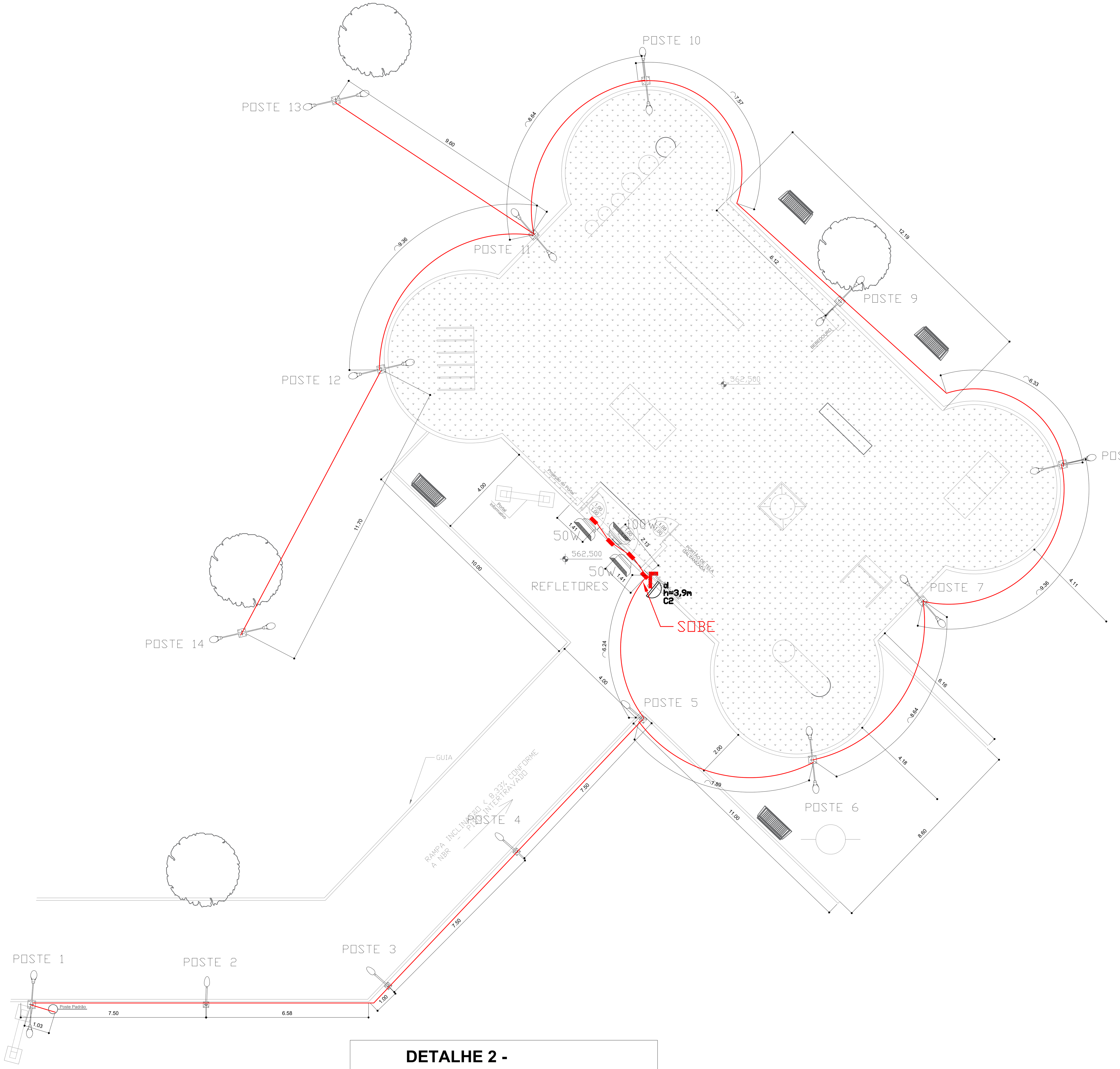

SIMBOLO	DESCRIÇÃO
	TRECHO 1- ELETRODUTO 1" PVC PEAD ENVELOPADO EM CONCRETO
	CAIXA PVC 4x2 DE EMBUTIR
	POSTE METÁLICO RETO C/ BRAÇO DUPLO DE 4M, BASE PARAFUSADA EM ALVENARIA CONFORME DETALHE 2 COM LUMINÁRIA LED IP 7.100LM
	POSTE METÁLICO RETO DE 4M C/ BRAÇO, BASE PARAFUSADA EM ALVENARIA CONFORME DETALHE 2 COM LUMINÁRIA LED 7.100LM
d h=3,9m C2	RELÉ FOTOELÉTRICO NF SEM BASE
	BASE PARA RELÉ
C3 T 6mm²	CABOS FASES, E ATERRAMENTO, COM INDICAÇÃO DO CIRCUITO, E BITOLA DOS RESPECTIVOS CABOS

NOTAS

1. TODOS OS ELETRODUTOS SERÃO DE EMBUTIR CORRUGADO DE PVC PEAD DE 1" EXCETO OS INDICADOS NA PLANTA.
2. OS CONDUTORES ELÉTRICOS DEVERÃO SER DE COBRE, DA CLASSE DE ISOLAMENTO DE 450/750V, COM ISOLAÇÃO TERMOPLÁSTICA DE CLORETO DE POLIVINILA (PVC), COM TEMPERATURA LIMITE DE 70°C EM REGIME.
3. TODAS AS MASSAS METÁLICAS DEVERÃO SER ATERRADAS.
4. PADRONIZAÇÃO DE CORES PARA FIAÇÃO:
   # NEUTRO (N): AZUL CLARO.
   # RETORNO: AMARELO OU CINZA.
   # TERRA (T): VERDE OU VERDE/AMARELO.
5. MAIORES INFORMAÇÕES PODEM SER OBTIDAS NO MEMORIAL DESCRITIVO E LISTA DE MATERIAIS, DOCUMENTOS INTEGRANTES DESTE PROJETO.
6. OS CONDUTORES INSTALADOS EM ELETRODUTOS EMBUTIDOS NO SOLO DEVERÃO TER ISOLAÇÃO DE 0,6/1kV.
7. TODOS OS CIRCUITOS, DISJUNTORES E QUADRO, DEVERÃO SER IDENTIFICADOS, ATRAVÉS DE ANILHAS E ETIQUETAS.
8. ELETRODUTOS EMBUTIDOS NO SOLO DEVERÃO SER ENVELOPADOS EM CONCRETO, CONFORME DETALHE 1
9. OS POSTES DEVERÃO SER INSTALADOS O MAIS PRÓXIMO POSSÍVEL DO ALAMBRADO.
10. A ALIMENTAÇÃO DO CIRCUITO DE ILUMINAÇÃO DEVERÁ SER CONECTADO AO MEDIDOR DESTINADO À ILUMINAÇÃO ORNAMENTAL LOCALIZADO NO POSTE PADRÃO EXISTENTE INDICADO NA PLANTA DE LOCALIZAÇÃO

ILUSTRAÇÃO DA ILUMINAÇÃO DO PARQUE







DETALHE 1 -

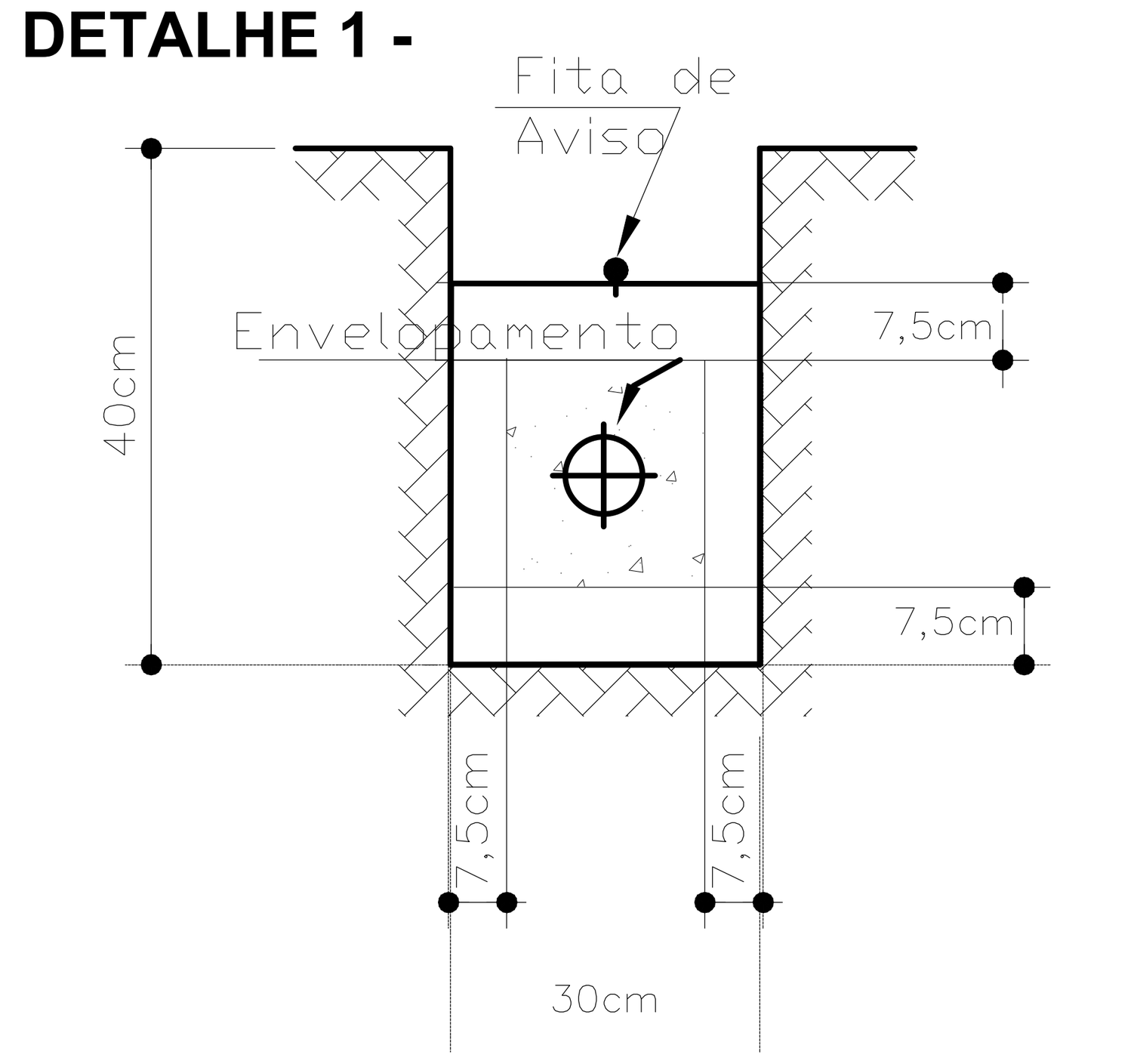

DETALHE 2 -

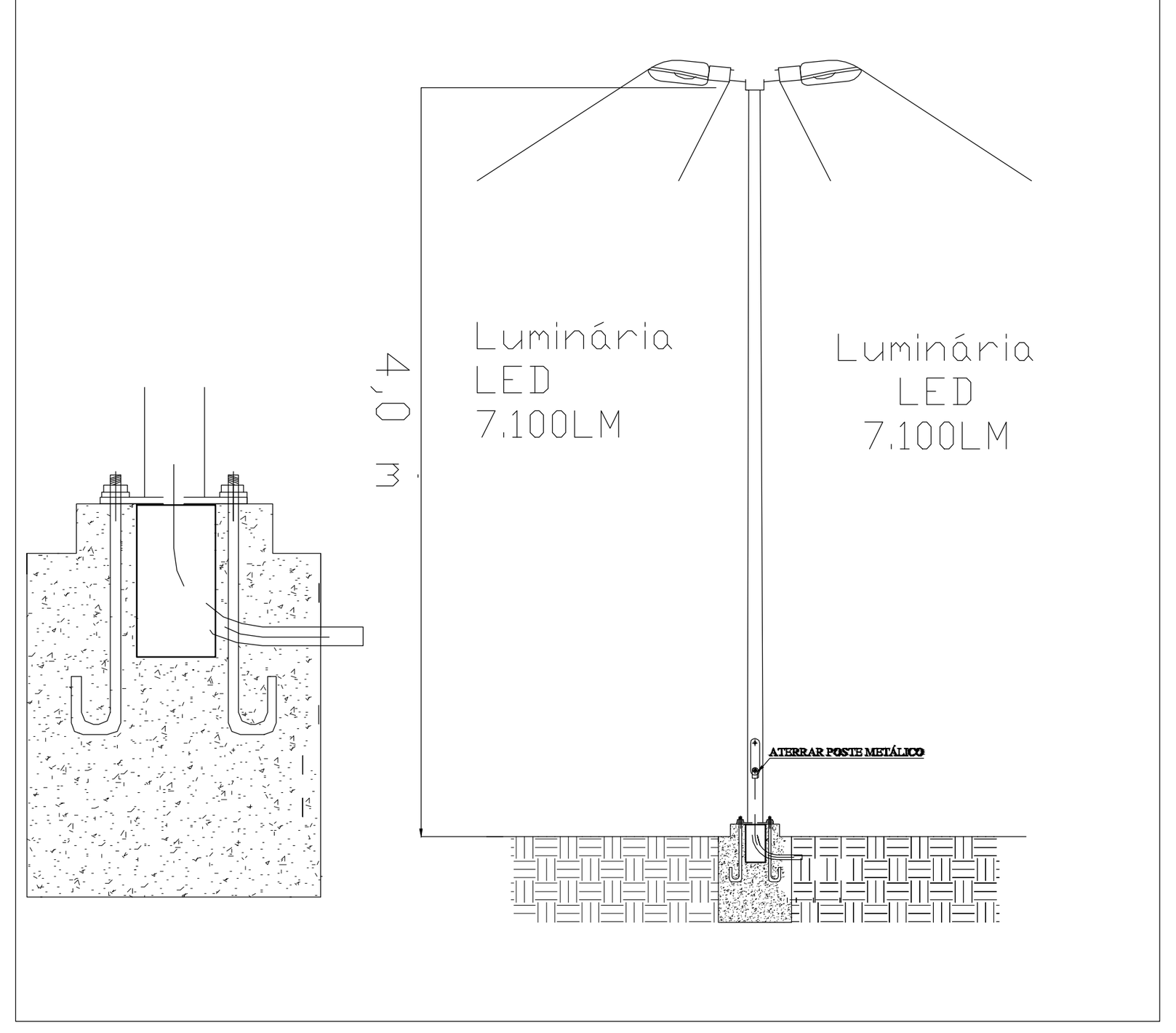

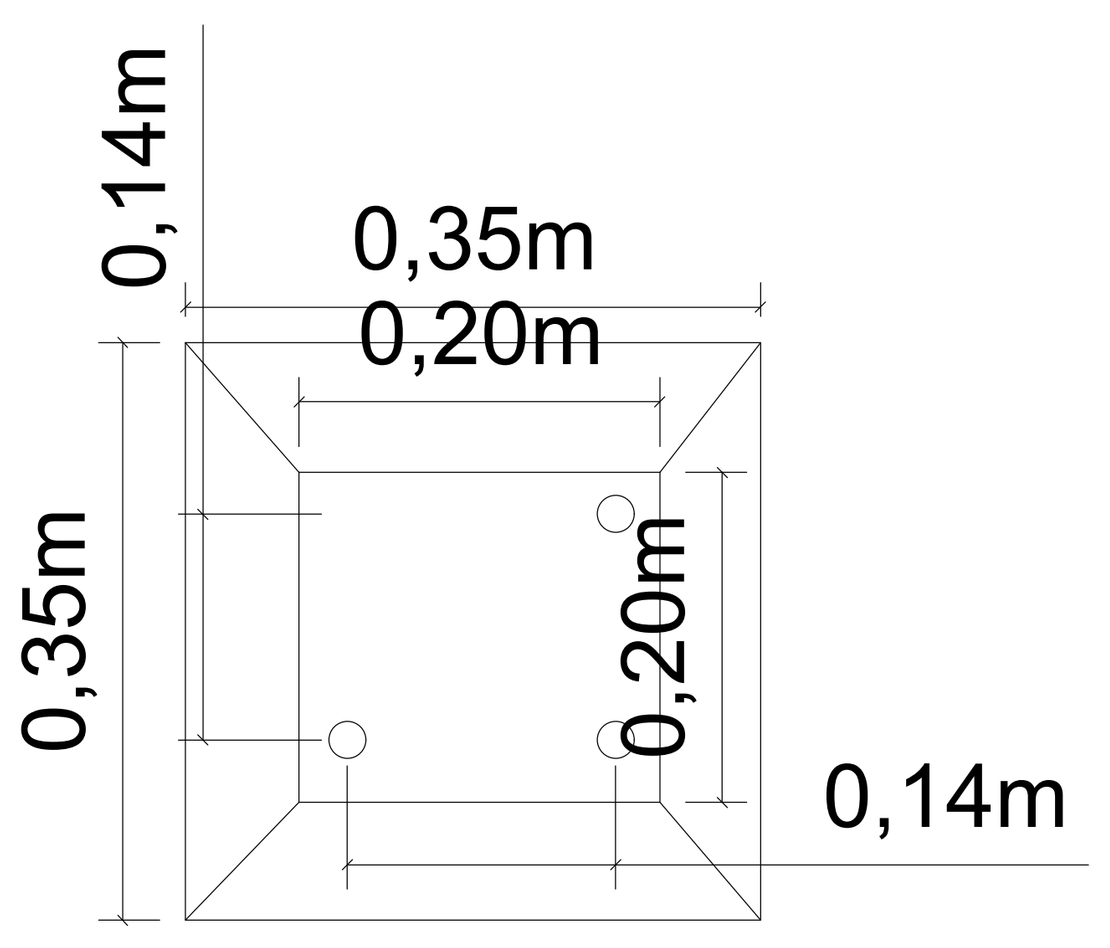

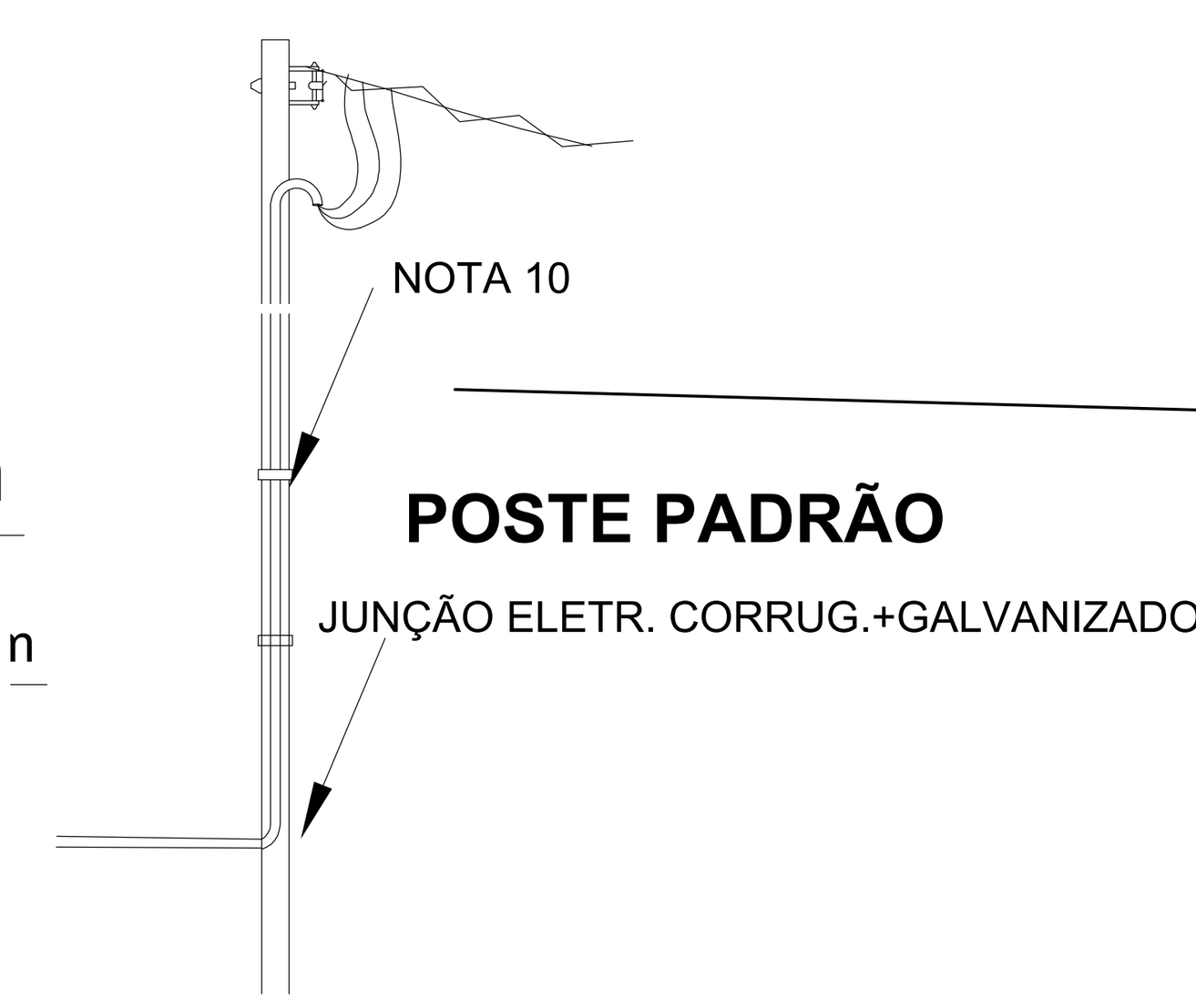

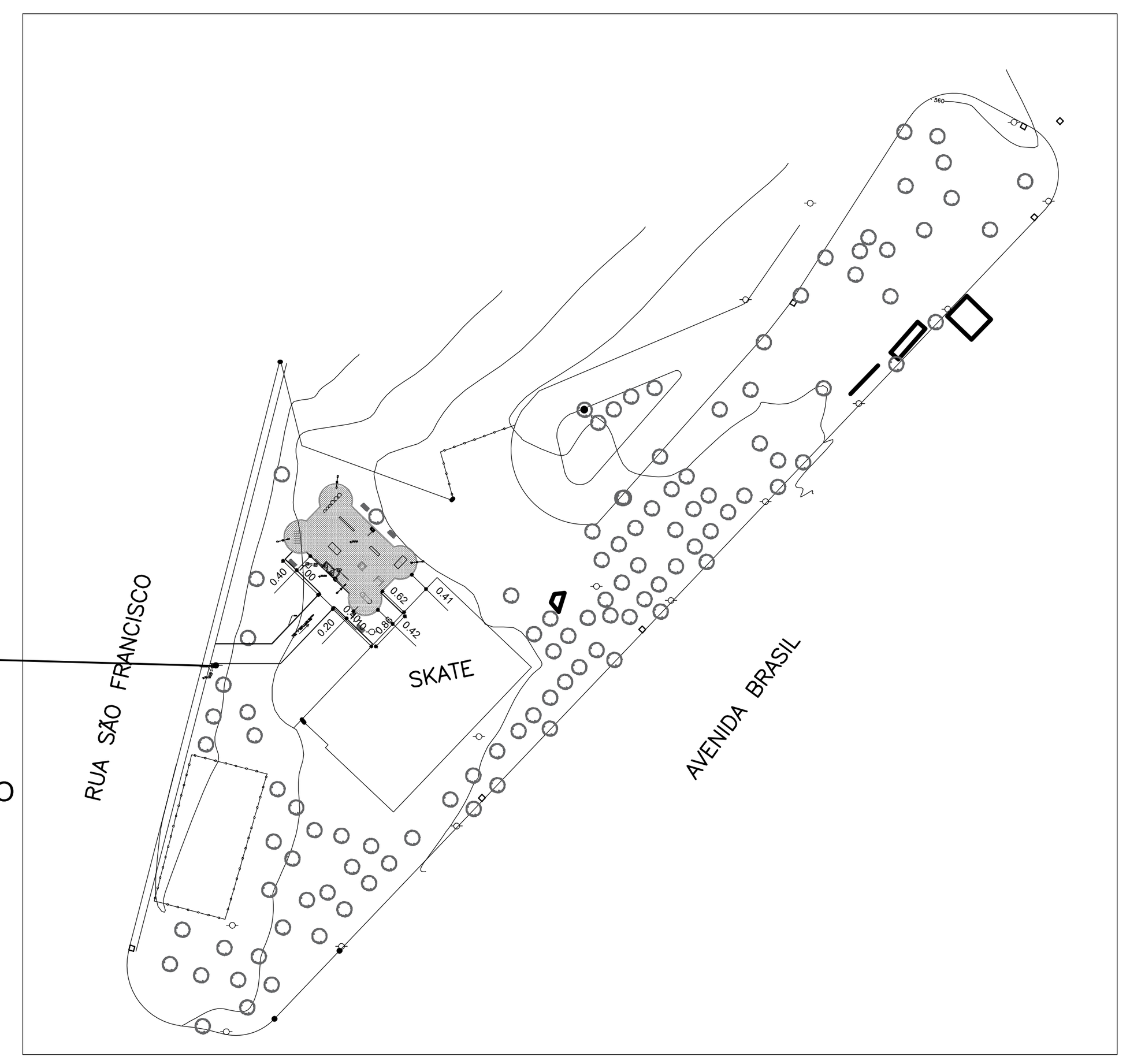

PREFEITURA MUNICIPAL DE CAÇAPAVA

SECRETARIA MUNICIPAL DE DESENVOLVIMENTO URBANO, DE PLANEJAMENTO E MONITORAMENTO AMBIENTAL

PROJETO

PROJETO - PARQUE PET

PÉTALA GONÇALVES LACERDA
PREFEITA MUNICIPAL

ARQ. JOSÉ CLÓVIS BARBOZA MARCONDES
SECRETÁRIO DE DESENVOLVIMENTO URBANO, DE PLANEJAMENTO E MONITORAMENTO AMBIENTAL

ARQ. ROSAURA FERREIRA DE OLIVEIRA
SECREATÁRIA ADJUNTA DE DESENVOLVIMENTO URBANO, DE PLANEJAMENTO E MONITORAMENTO AMBIENTAL

ENG. HERMINIO APRIGIO BATISTA JUNIOR
DIRETOR DO DEPARTAMENTO DE ILUMINAÇÃO PÚBLICA

Campo	Valor
Endereço	RUA SÃO FRANCISCO, VILA ANTÔNIO AUGUSTO LUIZ
Cliente	MUNICIPIO DE CAÇAPAVA
Desenho	PROJETO BÁSICO - ELÉTRICA
Número do Processo	
ÁREAS	Terreno 8.710,00m²; Construir 581,41m²
Prancha	06/06
Levantamento	XXXXXXXXXX
Escala	INDICADA
Data	06/09/2022
Revisão	R01