

## LISTA DE PATRIMÔNIO PROTEGIDO: TOMBADO, REGISTRADO E INVENTARIADO



### PATRIMÔNIO TOMBADO E REGISTRADO


NIVEL DE PROTEÇÃO Municipal		
Bens Imóveis / Estrutura Arquitetônica e Urbanística		
Foto	Denominação / localização	Código / Categoria
	Bem Imóvel à Rua João Moreira Salles, 37 (Casa do Sr. João Lopes) Área 01 – Sede - Seção A	EAU 17
	<b>DOCUMENTAÇÃO / DATA</b>	<b>Inventariado</b>
	Decreto de tombamento: nº 015 / 2001 Data do tombamento: 2001 Dossiê enviado ao IEPHA em 15 de abril de 2001 Complementação de dossiê enviado ao IEPHA nos exercícios 2012 e 2013. <b>Aprovado</b>	SIM
	Mercado Municipal Praça Professor Maximiniano Lambert, 36 Área 01 – Sede - Seção A	EAU 13
	<b>DOCUMENTAÇÃO / DATA</b>	<b>Inventariado</b>
	Decreto de tombamento: s/r Data do tombamento: 2001 Dossiê enviado ao IEPHA em 15 de abril de 2001. Complementação de dossiê enviado ao IEPHA no exercício 2007. <b>Aprovado</b>	SIM

	Paço Municipal Praça Cel. Justiniano Lambert, 164 Área 01 – Sede - Seção A	EAU 14
	<b>DOCUMENTAÇÃO / DATA</b>	<b>Inventariado</b>
	Decreto de tombamento: nº 054 / 2000 Data do tombamento: 2000 Dossiê enviado ao IEPHA em 15 de abril de 2001. Complementação de dossiê enviado ao IEPHA no exercício 2007. <b>Aprovado</b>	SIM
	Igrejinha de Santa Cruz Rua Maria Cândido Brito, s/n Vila N. Sra. da Aparecida Área 01 – Sede - Seção B	EAU 24
	<b>DOCUMENTAÇÃO / DATA</b>	<b>Inventariado</b>
	Decreto de tombamento: nº 134/2018 Data do tombamento: 2018 Dossiê enviado ao IEPHA em 10/12/2018. <b>Aprovado.</b>	SIM
	Escola Municipal Dr. Carlos Cavalcanti Rua Getúlio Vargas, 11 Área 01 – Sede - Seção B	EAU 21
	<b>DOCUMENTAÇÃO / DATA</b>	<b>Inventariado</b>
	Decreto de tombamento: nº 132/2018 Data do tombamento: 2018 Dossiê enviado ao IEPHA em 10/12/2018. <b>Aprovado.</b>	SIM

	Igreja Nossa Senhora da Conceição Praça Nossa Senhora da Conceição Área 02 – Rural - Seção C	EAU 52
	<b>DOCUMENTAÇÃO / DATA</b>	<b>Inventariado</b>
	Decreto de tombamento: nº 133/2018 Data do tombamento: 2018 Dossiê enviado ao IEPHA em 10/12/2018. <b>Aprovado.</b>	SIM
	Praça da Matriz de Cambuí Praça Cel. Justiniano Lambert, s/n (Bem tombado por Decreto Municipal)	EAU 15
	<b>DOCUMENTAÇÃO / DATA</b>	<b>Inventariado</b>
	Decreto de tombamento: s/r <b>Dossiê não enviado ao IEPHA</b>	SIM
	Clube Literário e Recreativo de Cambuí	-
	<b>DOCUMENTAÇÃO / DATA</b>	<b>Inventariado</b>
	Decreto de tombamento: nº 138/2019 Data do tombamento: 03/12/2019 Dossiê enviado ao IEPHA no Exercício 2021. Complementação de dossiê enviado no exercício 2022 – <b>Aprovado</b>	NÃO
	Bazar do Leão Praça Professor Maximiniano Lambert, 100 Área 01 – Sede - Seção A	EAU 08
	<b>DOCUMENTAÇÃO / DATA</b>	<b>Inventariado</b>
	Decreto de tombamento: nº 214/2023 Data do tombamento: 30/11/2023 Dossiê enviado ao IEPHA no Exercício 2025 - <b>Aprovado</b>	SIM

Bens Móveis e Bens Integrados		
Foto	Denominação / localização	Código / Categoria
	Imagem de Nossa Senhora do Carmo Acervo da Igreja Matriz de Nossa Senhora do Carmo Praça Professor Maximiniano Lambert, 149 Área 01 – Sede - Seção A	-
	<b>DOCUMENTAÇÃO / DATA</b>	<b>Inventariado</b>
	Decreto de tombamento: nº 043 / 2006 Data do tombamento: 2006 Dossiê enviado ao IEPHA em 15 de abril de 2006. Complementação de dossiê enviado ao IEPHA no exercício 2009. <b>Aprovado</b>	NÃO
	Imagem de Nossa Senhora do Carmo Praça Coronel Justiniano, s/n Acervo da Paróquia Nossa Senhora do Carmo, subordinada à Curia Arquidiocesana de Pouso Alegre	BMI 04
	<b>DOCUMENTAÇÃO / DATA</b>	<b>Inventariado</b>
	Decreto de tombamento: s/r <b>Dossiê não enviado ao IEPHA</b>	SIM
	Imagem de Nossa Senhora da Conceição Acervo da Igreja de Nossa Senhora da Conceição Bairro dos Vazes	BMI 30
	<b>DOCUMENTAÇÃO / DATA</b>	<b>Inventariado</b>
	Decreto de tombamento: nº 134/2018 Data do tombamento: 27/11/2018 Dossiê enviado ao IEPHA no Exercício 2021. Complementação de dossiê enviado ao IEPHA no exercício 2022 – <b>Aprovado</b>	SIM

Conjuntos Paisagísticos ou Urbanos		
Foto	Denominação / localização	Código / Categoria
	Conjunto Paisagístico Matinha Municipal Área 01 – Sede - Seção A	-
	<b>DOCUMENTAÇÃO / DATA</b>	<b>Inventariado</b>
	Decreto de tombamento: nº 082 / 2007 Data do tombamento: 2007 Dossiê enviado ao IEPHA no exercício 2009. Complementação de dossiê enviado ao IEPHA nos exercícios 2010 e 2013. Reenviado ao IEPHA no Exercício 2019. <b>Não aprovado.</b>	NÃO
	Conjunto Paisagístico Morro do Cruzeiro	-
	<b>DOCUMENTAÇÃO / DATA</b>	<b>Inventariado</b>
	Decreto de tombamento: nº 139/2019 Data do tombamento: 03/12/2019 Dossiê enviado ao IEPHA no Exercício 2021. Complementação de dossiê enviado ao IEPHA no exercício 2022 – <b>Aprovado</b>	NÃO

Registro do Patrimônio Imaterial		
Foto	Denominação / localização	Código / Categoria
	Virado de Banana Área 01 – Sede - Seção A	BI 02
	<b>DOCUMENTAÇÃO / DATA</b>	<b>Inventariado</b>
	Incrição Livro de Registro: nº 01 / 2014 Data do tombamento: 2014 Dossiê enviado ao IEPHA no exercício 2016. Complementação de dossiê enviado ao IEPHA no exercício 2017. Reenviado ao IEPHA no Exercício 2019 e <b>Aprovado.</b>	SIM

**NIVEL DE PROTEÇÃO: Estadual**

Registro do Patrimônio Imaterial		
Foto	Denominação / localização	Código / Categoria
	Reinados e Congados	-
	<b>DOCUMENTAÇÃO / DATA</b>	<b>Inventariado</b>
	-	SIM

**NIVEL DE PROTEÇÃO: Federal**

Registro do Patrimônio Imaterial		
Foto	Denominação / localização	Código / Categoria
-	Roda de Capoeira e/ou Ofício de Mestre da Capoeira	-
	<b>DOCUMENTAÇÃO / DATA</b>	<b>Inventariado</b>
		NÃO

**PATRIMÔNIO INVENTARIADO/ ATUALIZADO****RELAÇÃO DE BENS CULTURAIS PROTEGIDOS: ATUALIZADOS****OBSERVAÇÕES:**

BENS ATUALIZADOS/EXECUTADOS NO ATUAL EXERCÍCIO (2027)	BENS ATUALIZADOS E/OU EXECUTADOS (NO PERÍODO DE ATUALIZAÇÃO) EM EXERCÍCIOS ANTERIORES
---	---


**ÁREA 01 – SEDE - SEÇÃO A**

Bens Imóveis / Estruturas Arquitetônicas e Urbanísticas			
Foto	Código	Denominação / Localização	Ano de Invent./ Atualiz.
	EAU 01	Edificação Residencial Sr. Benedito Salles Praça Cel. Justiniano Lambert, 97	2002/ 2010
	EAU 02	Edificação Residencial Sr. João Toledo Rua João Moreira Salles, 163	2002/ 2010/ 2017
	EAU 03	Edificação Residencial Dr. Olímpio Rua Padre Caramuru, 221	2002/ 2010
	EAU 04	Edificação Residencial Dr. Benedito Rua Cel. L, 206	2002/ 2018
	EAU 05	Casa do Tonho do Nico Rua Cel. Justiniano, 140	2002/ 2010
	EAU 06	Edificação Residencial Sr. Joãozinho Fanuchi Rua Cel. Justiniano, 71	2002/ 2010
	EAU 07	Edificação Residencial Sr. José Nascimento Av. Tirandentes, 2	2002/ 2010


	<b>EAU 08</b>	<b>Bazar do Leão</b> <b>Praça Professor Maximiniano</b> <b>Lambert, 100</b> <b>(Bem tombado esfera municipal,</b> <b>dossiê enviado no atual exercício)</b>	<b>2002/</b> <b>2010</b>
	EAU 09	Casa das Irmãs Carvalho Rua João Moreira Salles, 17	2002/ 2010
	EAU 10	Edificação Residencial Dr. Pedro Ferraz Av. do Carmo, 332	2002/ 2010
	EAU 11	Edificação Residencial Dr. Higino César Av. Tirandentes, 272 <b>(Bem demolido)</b>	2002/ 2019
	EAU 12	Edificação Residencial Sra. Carminha Rua Cel. Lambert, 295/ 297	2002/ 2018
	EAU 13	<b>Mercado Municipal</b> <b>Praça Cel. Justiniano Lambert, 36</b> <b>(Bem Tombado esfera municipal)</b>	<b>2006/ 2019</b>
	EAU 14	<b>Paço Municipal</b> <b>Praça Cel. Justiniano Lambert, 164</b> <b>(Bem Tombado esfera municipal)</b>	<b>2006/ 2019</b>
	EAU 15	<b>Praça da Matriz de Cambuí</b> <b>Praça Cel. Justiniano Lambert, s/n</b> <b>(Bem tombado esfera municipal)</b>	<b>2006/</b> <b>2017</b>
	EAU 16	Igreja Nossa Senhora do Carmo Praça Professor Maximiniano Lambert, 149	2006/ 2018



	EAU 17	<b>Bem Imóvel à Rua João Moreira Salles, 37 (Casa do Sr. João Lopes) (Bem Tombado esfera municipal)</b>	<b>2006/ 2019</b>
	EAU 18	Edificação residencial à Rua Padre Caramuru, 383	2006/ 2012
	EAU 19	Edificação residencial à Rua Padre Caramuru, 345	2006/ 2012
	EAU 20	Edificação residencial à Rua Governador Valadares, 237	2006/ 2012
	EAU 57	Residência Sr. Nereu Caliman Rua Coronel Lambert, 150	2012/ 2018
	EAU 58	Residência Sra. Maria da Conceição Lambert Rua Getúlio Vargas, 30	2012/ 2018


Bens Móveis e Bens Integrados			
Foto	Código	Denominação / Localização	Ano de Invent./ Atualiz.
	BMI 01	Imagem Sr. Morto ou Jacente Praça Coronel Justiniano, s/n Acervo da Paróquia Nossa Senhora do Carmo, subordinada à Curia Arquidiocesana de Pouso Alegre	2006/ 2012

	BMI 02	Dalmática Praça Coronel Justiniano, s/n Acervo da Paróquia Nossa Senhora do Carmo, subordinada à Curia Arquidiocesana de Pouso Alegre	2006/ 2012
	BMI 03	Altar Santíssimo Praça Coronel Justiniano, s/n Acervo da Paróquia Nossa Senhora do Carmo, subordinada à Curia Arquidiocesana de Pouso Alegre	2006/ 2017
	BMI 04	<b>Imagem de Nossa Senhora do Carmo</b> <b>Praça Coronel Justiniano, s/n</b> <b>Acervo da Paróquia Nossa Senhora do Carmo, subordinada à Curia Arquidiocesana de Pouso Alegre (Bem tombado esfera municipal, dossiê não enviado ao IEPHA)</b>	<b>2006/ 2019</b>

Patrimônio Imaterial			
Foto	Código	Denominação / Localização	Ano de Invent./ Atualiz.
	BI 01	Festa de Nossa Senhora do Carmo	2006/ 2017
	BI 02	<b>Virado de banana</b> <b>(Bem Registrado esfera municipal)</b>	<b>2006/ 2019</b>

**ÁREA 01 – SEDE - SEÇÃO B**

Bens Imóveis / Estruturas Arquitetônicas e Urbanísticas			
Foto	Código	Denominação / Localização	Ano de Invent./ Atualiz.
	EAU 21	<b>Escola Municipal Dr. Carlos Cavalcanti</b> <b>Rua Getúlio Vargas, 11</b> <b>(Bem Tombado esfera municipal)</b>	<b>2002</b>
	EAU 22	Escola Estadual Antônio Felipe de Salles Rua Silviano Brandão, 14	2002/ 2012
	EAU 24	<b>Igrejinha de Santa Cruz</b> <b>Rua Maria Cândido Brito, s/n</b> <b>Vila N. Sra. da Aparecida</b> <b>(Bem Tombado esfera municipal)</b>	<b>2002</b>
	EAU 25	Hospital Ana Moreira Salles Rua Alcinio Salomon, 289	2002
	EAU 26	Capela do Hospital Ana Moreira Salles Rua Alcinio Salomon, 289	2002
	EAU 27	Edificação Residencial Dr. João Fanuchi Rua Silviano Brandão, 259	2002
	EAU 28	Edificação Residencial Sra. Candoca Rua Major Higino César, 184	2002
	EAU 29	Cemitério Municipal Rua Sebastião, 206 Bairro Jardim Ana Maria	2007 / 2020

	EAU 30	Via Sacra do Maciço do Cruzeiro Morro do Cruzeiro	2007 / 2021
---	--------	--	-------------

Bens Móveis e Bens Integrados			
Foto	Código	Denominação / Localização	Ano de Invent./ Atualiz.
	BMI 05	Jazigo do Sr. Carlos Francisco de Assunção Cavalcanti de Albuquerque e sua esposa D. Maria José F. Cavalcanti Cemitério Municipal – Primeiro jazigo à direita do portão de entrada	2007 / 2020
	BMI 06	Baixinho (instrumento musical de sopro) Acervo particular – Sr. Vitor de Almeida	2007/2024
	BMI 07	Banco Acervo do Centro de Convivência	2007 / 2021
	BMI 08	Conjunto de Chaleiras de ferro inglesas Acervo particular – Sr. João Carlos de Brito (Joca)	2007 / 2022
	BMI 09	Cabo de Chicote em madeira Acervo particular – Sr. João Carlos de Brito (Joca)	2007 / 2022


	BMI 10	Conjunto de móveis Acervo da Escola Estadual Antônio Felipe Salles	2007 / 2021
	BMI 11	Esculateira Acervo particular – Sra. Filomena Aparecida Pedro	2007 / 2025
	BMI 12	Ferro de passar roupas Acervo particular – Sra. Filomena Aparecida Pedro	2007/2023
	BMI 13	Ferro de passar roupas Acervo particular – Sr. João Carlos de Brito (Joca)	2007 / 2022
	BMI 14	Cristo Redentor da Vila Santo Antônio Acervo da Igreja de Santo Antônio	2007 / 2020
	BMI 15	Arquivo Privado Juscelino Kubistchek Acervo particular – Sr. Agnaldo Faccio	2007
	BMI 16	Livro de Caligrafia <sup>1</sup> Acervo particular – Sra. Filomena Aparecida Pedro	2007 / 2025
	BMI 17	Máquina de costurar Acervo particular – Sr. João Carlos de Brito (Joca)	2007 / 2022

<sup>1</sup> O bem cultural foi considerado desaparecido a partir do ano de 2025 / Exercício 2027.

	BMI 18	Vestimenta Sacra <sup>2</sup> Acervo particular – Sra. Filomena Aparecida Pedro	2007 / 2025
	BMI 20	Placas de oração Acervo particular – Sra. Filomena Aparecida Pedro	2007/2023
	BMI 21	Imagem de Santo Antônio Acervo da Igreja de Santo Antônio	2007/2023
	BMI 22	Tesoura de alfaiate <sup>3</sup> Acervo particular – Sr. Dráuzio de Almeida	2007 / 2025
	BMI 32	Conjunto de Bancos Escolares Escola Estadual Antônio Felipe Salles	2021
	BMI 33	Máquina de Costura Rua Capitão Zeferino de Brito Lambert, nº 107 – Bairro Santo Antônio	2023
	BMI 34	Canastra Rua Capitão Zeferino de Brito Lambert, nº 107 – Bairro Santo Antônio	2023

<sup>2</sup> O bem cultural foi considerado desaparecido a partir do ano de 2025 / Exercício 2027.<sup>3</sup> O bem cultural foi considerado desaparecido a partir do ano de 2025 / Exercício 2027.



	ARQ 01	Livro do Cemitério de Cambuí – Registro de Túmulo e Jazigo	2006 / 2020
---	--------	---	-------------


Patrimônio Imaterial			
Foto	Código	Denominação / Localização	Ano de Invent./ Atualiz.
	BI 03	Corporação Musical Santa Terezinha de Cambuí Festas e eventos da cidade, além de cidades vizinhas	2007/2024
	BI 04	Doce de ovos queimados Município de Cambuí	2007
	BI 05	Escola de Samba Desde o mercado municipal até a Praça Coronel Justiniano	2007/2024
	BI 06	Grupo de teatro e cinema GTC - Teatro Paço	2007/ 2012
	BI 07	Artista local Sr. João Carlos de Brito (Joca) Feira de Arte do Clube de Cambuí	2007 / 2022
	BI 12 <sup>4</sup>	Praça de Cultura (Lugares)	2012 / 2021

<sup>4</sup> Até o atual exercício de 2023 esse bem constou na listagem erroneamente como estrutura arquitetônica e urbanística, com o código EAU 59. Com a atualização de sua ficha tal erro foi corrigido.


**ÁREA 02 – RURAL - SEÇÃO A**

Bens Imóveis / Estruturas Arquitetônicas e Urbanísticas			
Foto	Código	Denominação / Localização	Ano de Invent./ Atualiz.
	EAU 31	Igreja de Congonhal Praça Joaquim Pedro Nascimento, s/n	2008
	EAU 32	Edificação Residencial Sra. Ana Silvério do Nascimento Avenida dos Nascimentos, 90	2008
	EAU 33	Edificação comercial – Bar e Lanchonete Zé Costa Avenida dos Nascimentos, 150	2008
	EAU 34	Edificação Residencial – Fazenda São Pedro- Bairro Congonhal (1,5km da rodovia)	2008
	EAU 35	Edificação Residencial – Sr. Miguel Silvério Pereira - Bairro Congonhal	2008
	EAU 36	Capela de Santo Antônio Bairro FONSECAS	2008
	EAU 37	Edificação Residencial - Sítio da Família Marques de Souza Bairro FONSECAS	2008
	EAU 38	Edificação Residencial - Sítio São Jorge Bairro Congonhal	2008




	EAU 39	Usina de energia – Casa da Usina Bairro FONSECAS	2008
---	--------	---	------

Bens Móveis e Bens Integrados			
Foto	Código	Denominação / Localização	Ano de Invent./ Atualiz.
	BMI 19	Pilão de Guatambu <sup>5</sup> Acervo particular – Sr. Fábio Francisco Faria Bairro da Mata	2007 / 2025
	BMI 23	Imagem de Santo Antônio Praça Joaquim Pedro Nascimento, s/n Acervo da Igreja de Santo Antônio	2008
	BMI 24	Tubulação Bairro FONSECAS Acervo: Sr. José Ribeiro Bueno	2008



Conjuntos Paisagísticos ou Urbanos			
Foto	Código	Denominação / Localização	Ano de Invent./ Atualiz.
	SN 01	Cachoeira da Usina Bairro Serra da Usina	2008

<sup>5</sup> O bem foi inventariado na Área 1, Sede – Seção B. Porém, durante a atualização no ano de 2025 / Exercício 2027 foi verificado a mudança de endereço, o que levou também a atualização da sua Área.

	SN 02	Pedra da Onça Bairro Vargem do Ilhéus	2008
---	-------	--	------


Patrimônio Imaterial			
Foto	Código	Denominação / Localização	Ano de Invent./ Atualiz.
	BI 08	Sra. Ana Silvério de Almeida (Dona Ana) Bairro Congonhal	2008
	BI 09	Missões Redentoristas Bairro Congonhal	2008

## ÁREA 02 – RURAL - SEÇÃO B

Bens Imóveis / Estruturas Arquitetônicas e Urbanísticas			
Foto	Código	Denominação / Localização	Ano de Invent./ Atualiz.
	EAU 40	Capela de Santa Cruz – Bairro Anhumas	2009
	EAU 41	Escola Municipal Anhumas Bairro Anhumas	2009


	EAU 42	Escola Estadual Bom Sucesso Povoado de Bom Sucesso	2009
	EAU 43	Igreja Nossa Senhora Aparecida Povoado de Bom Sucesso	2009
	EAU 44	Olaria Itaim - Itam	2009
	EAU 45	Residência da Sra. Terezinha Fonseca de Jesus Bairro Anhuma	2009
	EAU 46	Sítio A Fortuna Terra Proprietário: Paulo Pereira da Rosa Povoado de Bom Sucesso	2009
	EAU 47	Sítio São Bento Proprietário: João Batista da Rosa Bairro Anhuma	2009
	EAU 48	Sítio São João Acervo: José Ângelo da Fonseca Bairro Anhuma	2009
	EAU 49	Usina Proprietário: Família Quintino	2009

Bens Móveis e Bens Integrados			
Foto	Código	Denominação / Localização	Ano de Invent./ Atualiz.
	BMI 25	Balança Acervo: Paulo Pereira da Rosa Povoado de Bom Sucesso	2009
	BMI 26	Crucifixo Acervo: José Ângelo da Fonseca Bairro Anhumá	2009
	BMI 27	Gerador Acervo: Paulo Pereira da Rosa Povoado de Bom Sucesso	2009
	BMI 28	Pipa Acervo: Wanderley Antonio dos Santos Bairro Itaim	2009
	BMI 29	Relógio Acervo: Paulo Pereira da Rosa Povoado de Bom Sucesso	2009


Patrimônio Imaterial			
Foto	Código	Denominação / Localização	Ano de Invent./ Atualiz.
	BI 10	1ª Festa do Milho Bairro Anhuma	2009

## ÁREA 02 – RURAL - SEÇÃO C

Bens Imóveis / Estruturas Arquitetônicas e Urbanísticas			
Foto	Código	Denominação / Localização	Ano de Invent./ Atualiz.
	EAU 50	Escola Municipal Braço das Artes Bairro Braço das Antas	2009
	EAU 51	Igreja Nossa Senhora Aparecida e São Benedito Bairro Braço das Antas	2009
	EAU 52	<b>Igreja Nossa Senhora da Conceição</b> <b>Bairro das Vazes</b> <b>(Bem Tombado esfera municipal)</b>	<b>2009</b>
	EAU 53	Sítio Santa Cruz Bairro Braço das Antas (9Km de Cambuí)	2009
	EAU 54	Antiga fábrica de telhas Bairro Manoel	2009
	EAU 55	Casa Paraíso Av. Geraldo de Oliveira, 56 Bairro dos Vazes	2009

	EAU 56	Residência à Av. Geraldo de Oliveira, 36 Bairro dos Vazes	2009
---	--------	---	------

Bens Móveis e Bens Integrados			
Foto	Código	Denominação / Localização	Ano de Invent./ Atualiz.
	BMI 30	<b>Imagem de Nossa Senhora da Conceição</b> <b>Acervo da Igreja de Nossa Senhora da Conceição - Bairro dos Vazes (Bem tombado esfera municipal)</b>	<b>2009</b>
	BMI 31	Quarto dos milagres Acervo da Igreja de Nossa Senhora da Conceição Bairro dos Vazes	2009

Patrimônio Imaterial			
Foto	Código	Denominação / Localização	Ano de Invent./ Atualiz.
	BI 11	Festa de Nossa Senhora da Conceição Bairro de Vazes	2009