

SINALIZAÇÃO

**1 - ROTA TURÍSTICA
VOLTA DA REPRESA
CACHOEIRA**

**2 - TRAJETO DE
CICLOTURISMO, CORRIDA E
CAMINHADA
LAGO VILA BIARRITZ**

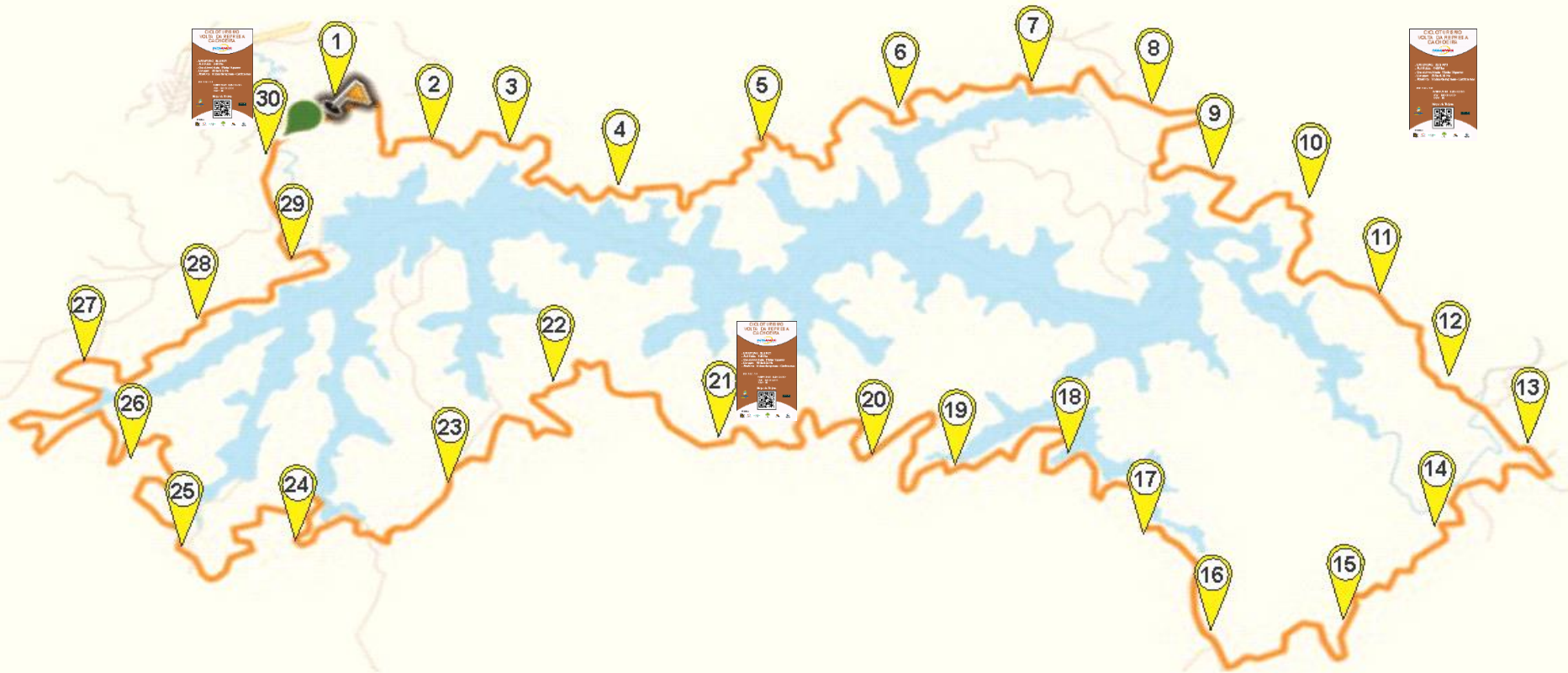
A REPRESA

- A represa do Rio Cachoeira esta 100% dentro de território da Cidade Turística de Piracaia, sendo esta de grande importância para o abastecimento do sistema Cantareira.
- O potencial turístico do entorno da represa é muito grande, nos dias atuais ela já é referencia para os amantes de atividades outdoor como bicicleta, moto, jipe, cavalo e caminhada.
- Atualmente são inúmeros os romeiros que utilizam as estradas ao seu redor para seus caminhos de peregrinação, sendo o mais famoso deles o Caminho da Graça.

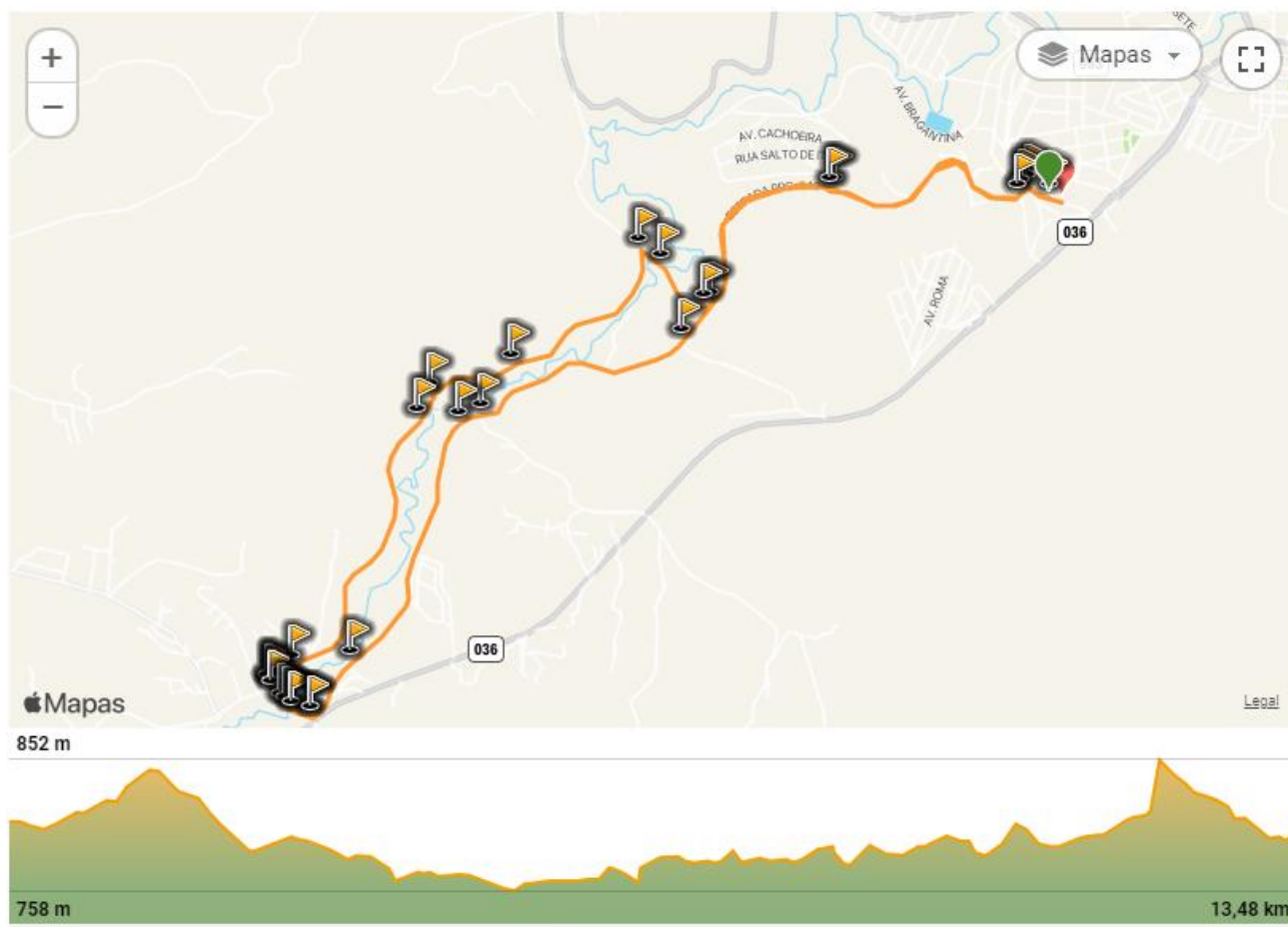
● PROJETO

- O objetivo de nossa proposta de sinalização é oficializar e facilitar o deslocamento neste trajeto, que aos finais de semana já percorrido por dezenas de ciclistas, jipeiros e motos.
- Desta forma ganhamos notoriedade na região e mídia espontânea, gerando assim mais divulgação para o trajeto e fomentando oportunidades de empreendimentos turísticos no entorno da represa.

MAPA DA REPRESA 54km



MAPA ROTEIRO ARPUI 13 km



PLACA DE SINALIZAÇÃO DE TRAJETO



Patrocinador 1



Patrocinador 2



Patrocinador 3

MODELO SINALIZAÇÃO



40 x 40



25 x 25




25 x 25



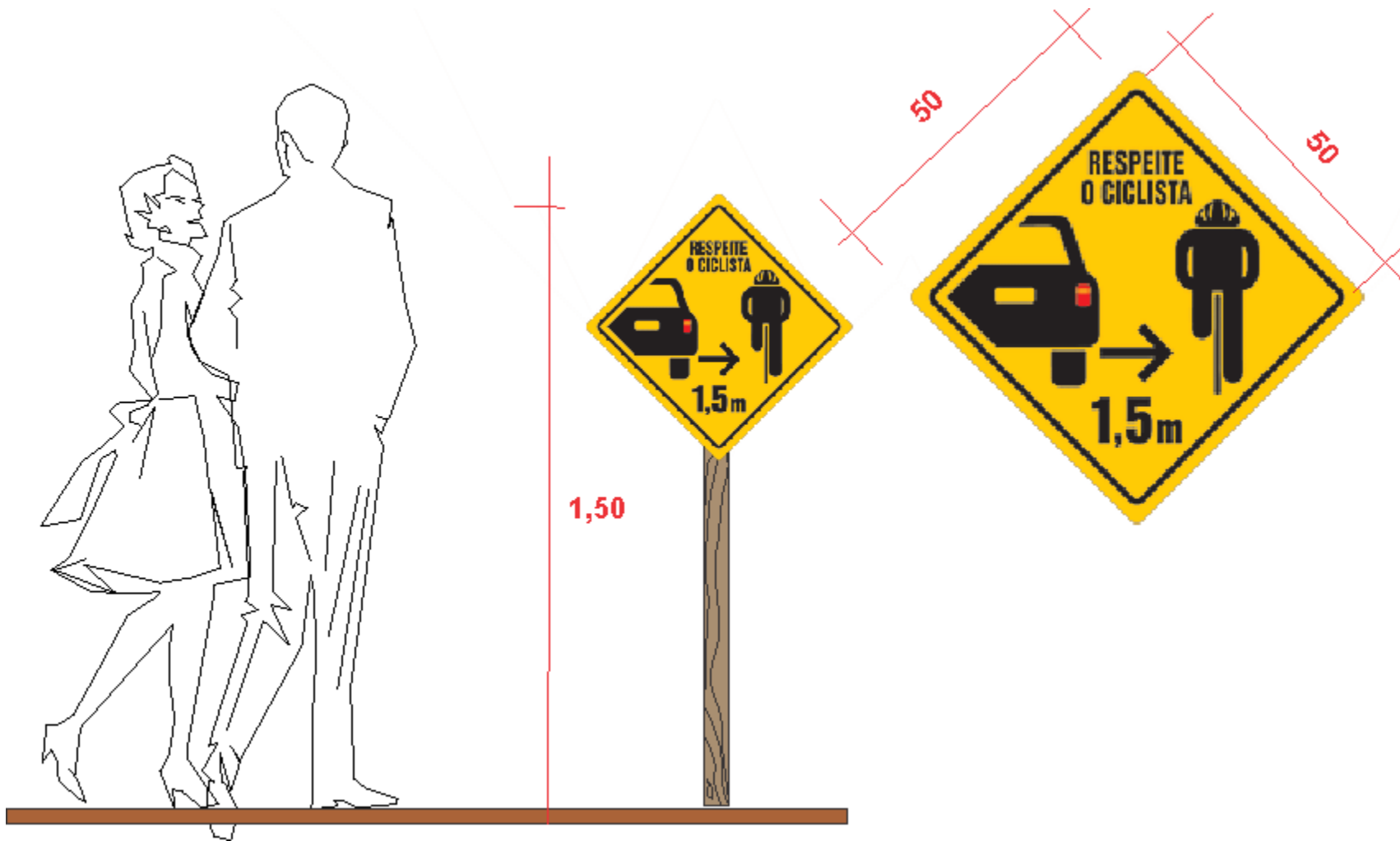
1,50



IMAGENS APLICADAS



SINALIZAÇÃO EST. PIÃO



Obrigado

PIRACAIA

COMTUR
CONSELHO MUNICIPAL DE TURISMO DE PIRACAIA



JANEIRO/2022