

MATÃO EMPREENDIMENTOS E PARTICIPAÇÕES LTDA

PEDRO BENASSI E OUTROS

CRISTINA TEREZA GLADCHEFF NINELLI

THEODORO CLEMENTE MARISCHEN

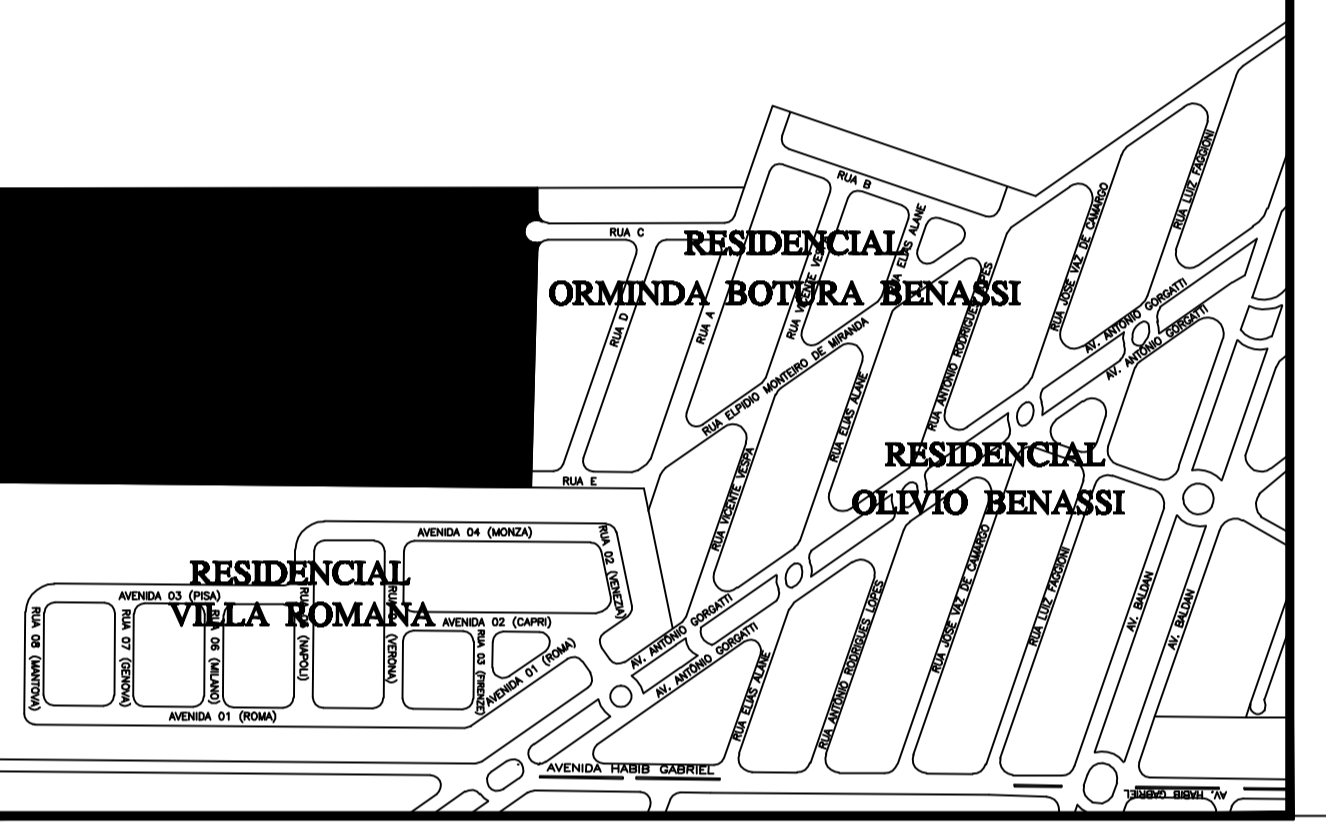
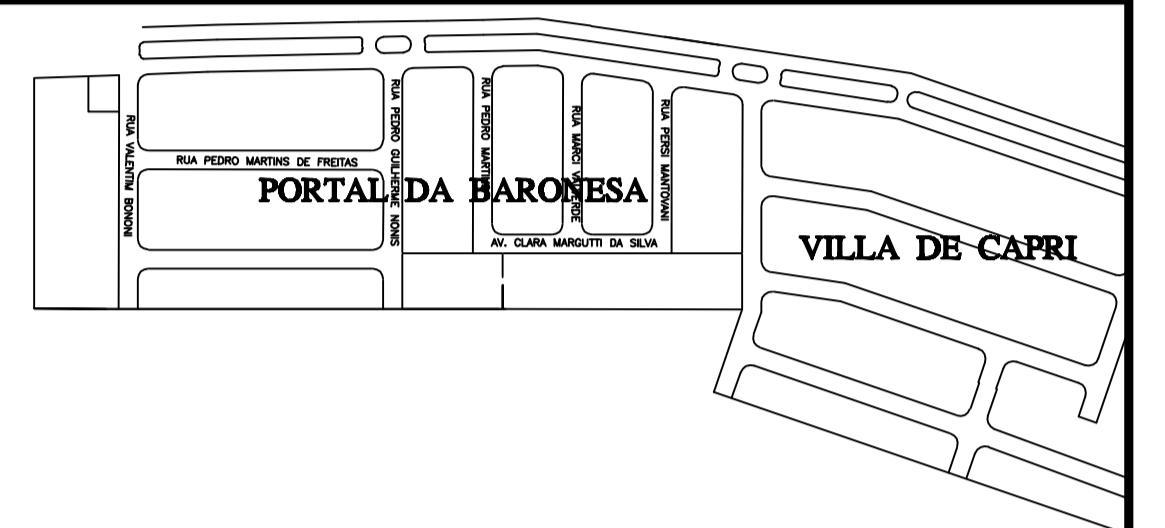
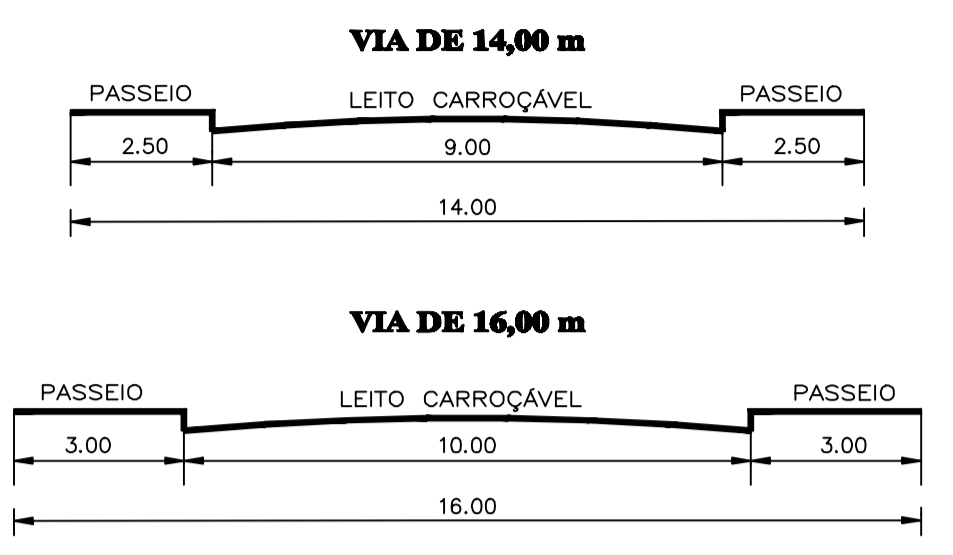
RESIDENCIAL VILLA ROMANA

RESIDENCIAL ORMINDA BOTTURA BENASSI

ROTEIRO PERIMÉTRICO

01	34	180,00	000°00'	NE	180,00
02	30	225,95	50°	NE	42,59
03	21	231,14	10°	NE	143,00
04	22	211,70	00°	NE	135,30
05	23	244,50	30°	NE	211,00
06	24	245,80	00°	NE	243,80
07	24	252,50	50°	NE	65,42
08	01	64°10'54"	NW	201,37	
09	01	06	CURVA	7,59	
10	02	ARCO R=18,00	m	41,73	
11	02	08	CURVA	9,39	
12	03	04	—	21,00	
13	01	41	80°00'00"	SW	378,53
14	02	62°58'00"	SE	133,31	
15	03	37°55'15"	SW	366,87	
16	04	16°01'31"	SE	25,68	
17	04	52°57'08"	SW	16,00	
18	05	23°58'29"	SW	30,00	
19	06	66°01'31"	SE	144,00	
20	07	23°58'29"	SW	64,00	
21	08	16°01'31"	SE	49,00	

SEÇÃO TRANSVERSAL DAS VIAS (SEM ESCALA)



<b>PROJETO URBANÍSTICO</b>		<b>FOLHA 02</b>
LOTEAMENTO: <b>RESIDENCIAL VALERIO MORANDI</b>		
PROPRIETÁRIO: <b>MATÃO EMPREEND. E PARTICIPAÇÕES LTDA</b>		
LOCAL: <b>MATÃO - SP</b>		
Nº LOTES: <b>200 UNIDADES</b>		
ESCALA: <b>1/1.000</b>		ART: <b>92221220092265675</b>
<b>DEMONSTRATIVO DE ÁREAS</b>		PROPRIETÁRIO: <b>MATÃO EMPREENDIMENTOS E PARTICIPAÇÕES LTDA</b>
ESPECIFICAÇÃO	ÁREA (m <sup>2</sup> )	%
ÁREA DOS LOTES	76.881,16	46,23
SISTEMA VIÁRIO	45.609,21	27,43
ÁREA INSTITUCIONAL	9.431,24	5,67
ÁREA VERDE	12.465,93	7,50
SISTEMA DE LAZER	8.636,55	5,19
PRES. PERMANENTE	13.275,91	7,98
ÁREA TOTAL	166.300,00	100,00
RESPONSÁVEL TÉCNICO: _____		
MAPA ENGENHARIA LTDA CREA/SP: 102521-3		