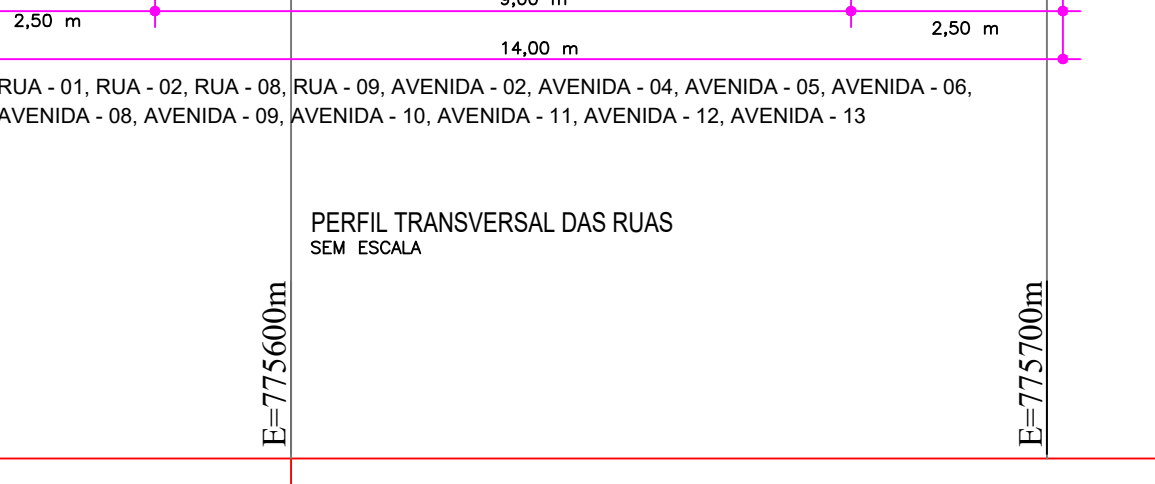
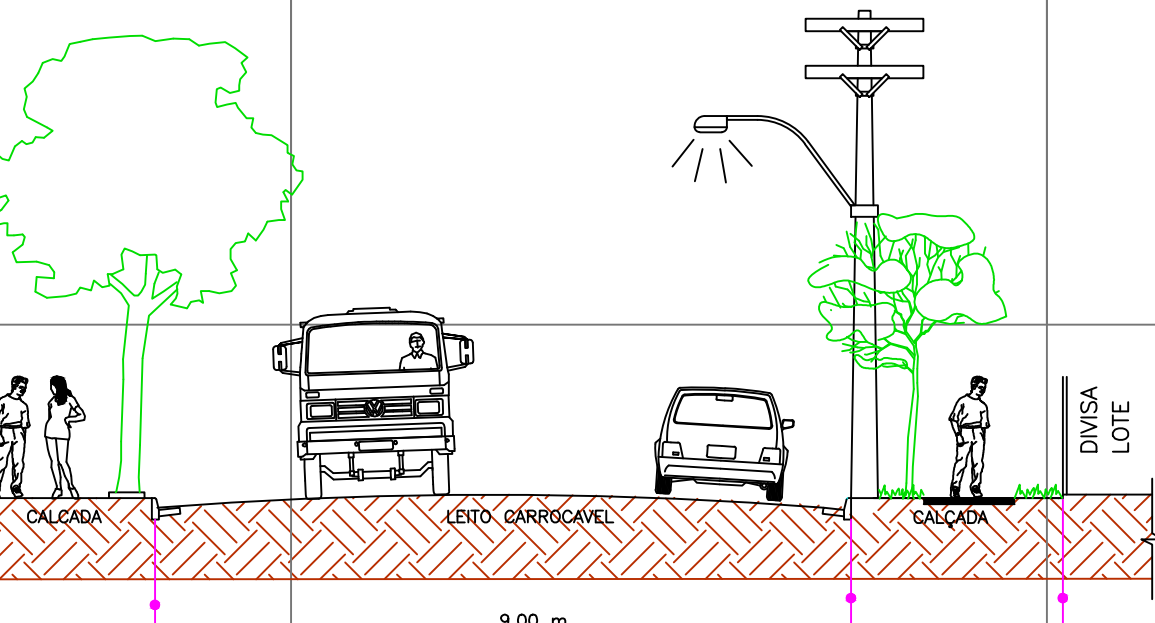

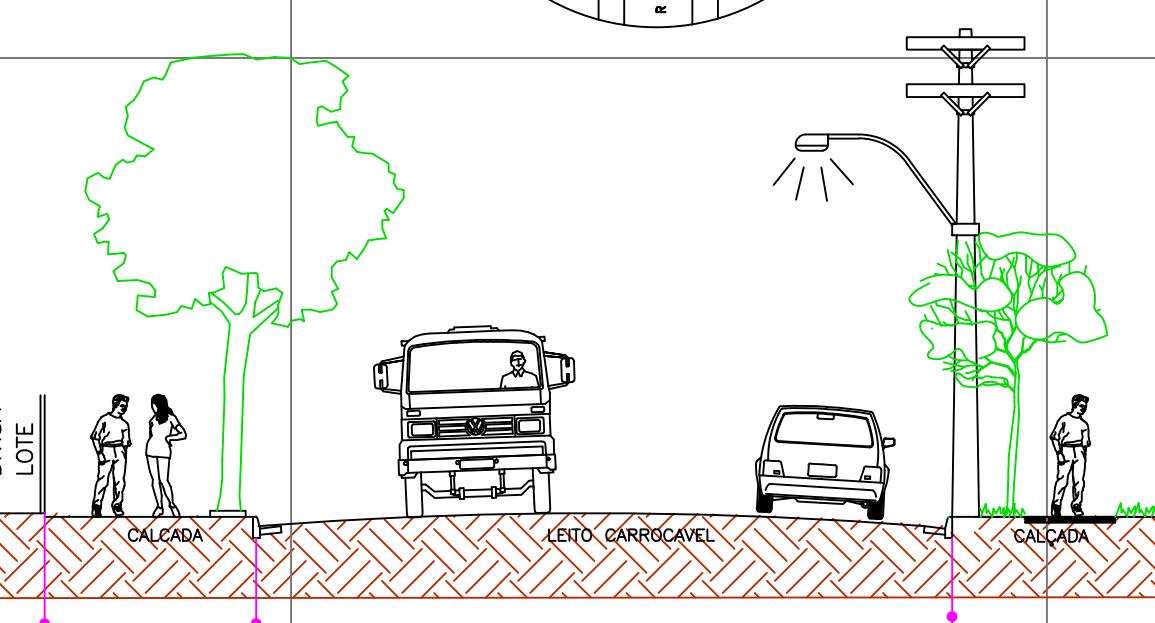
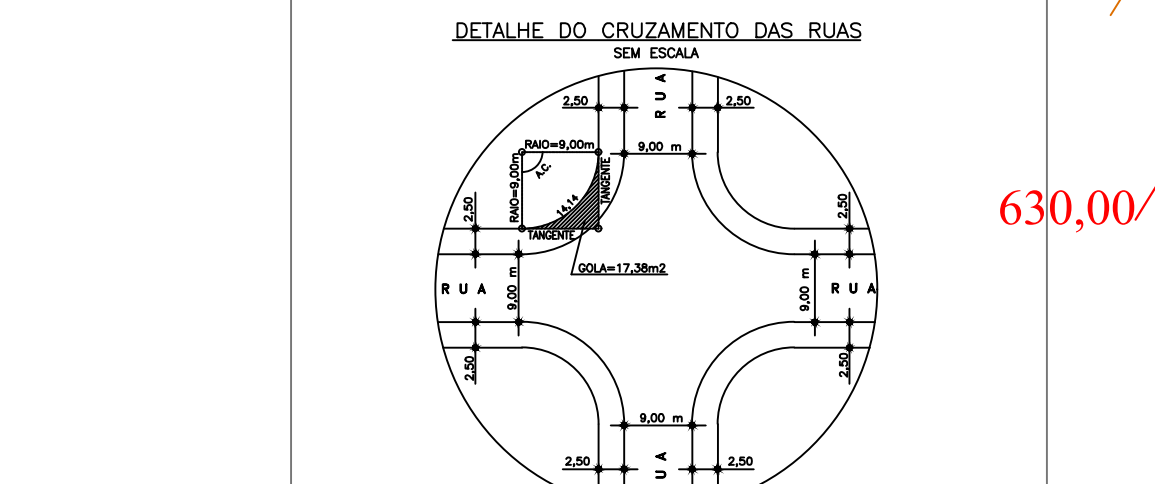



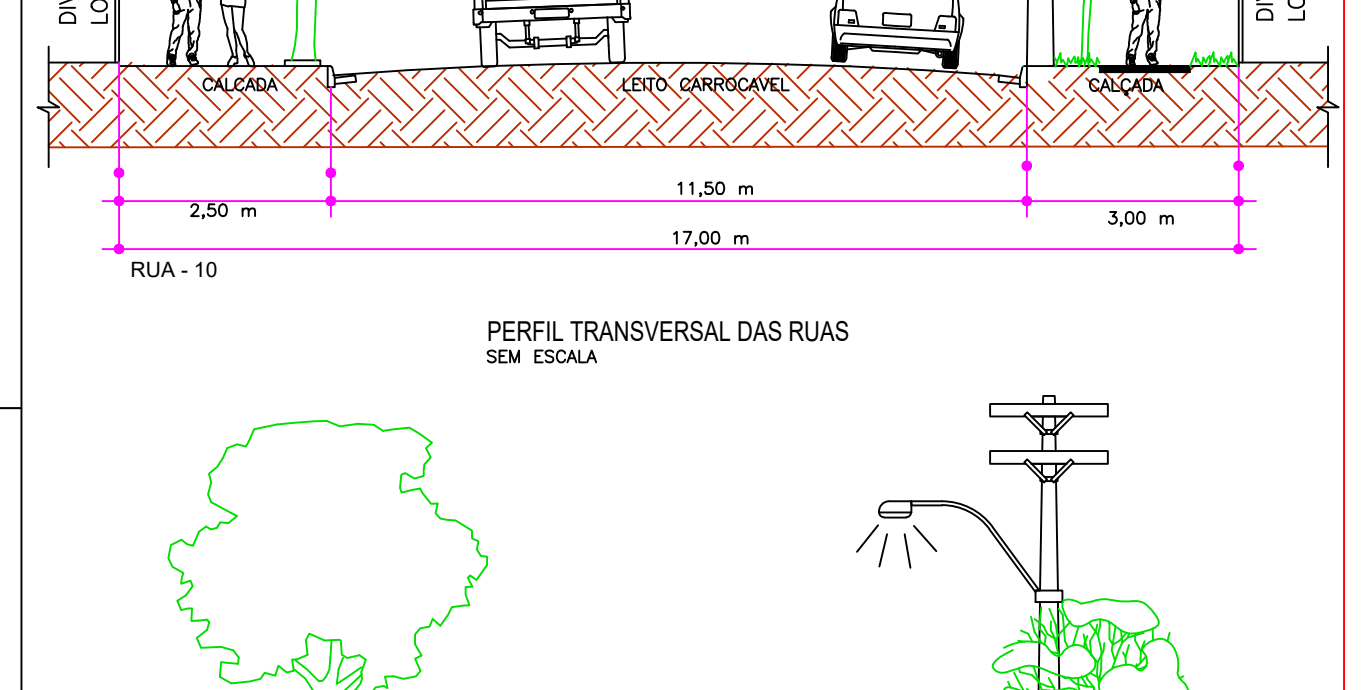

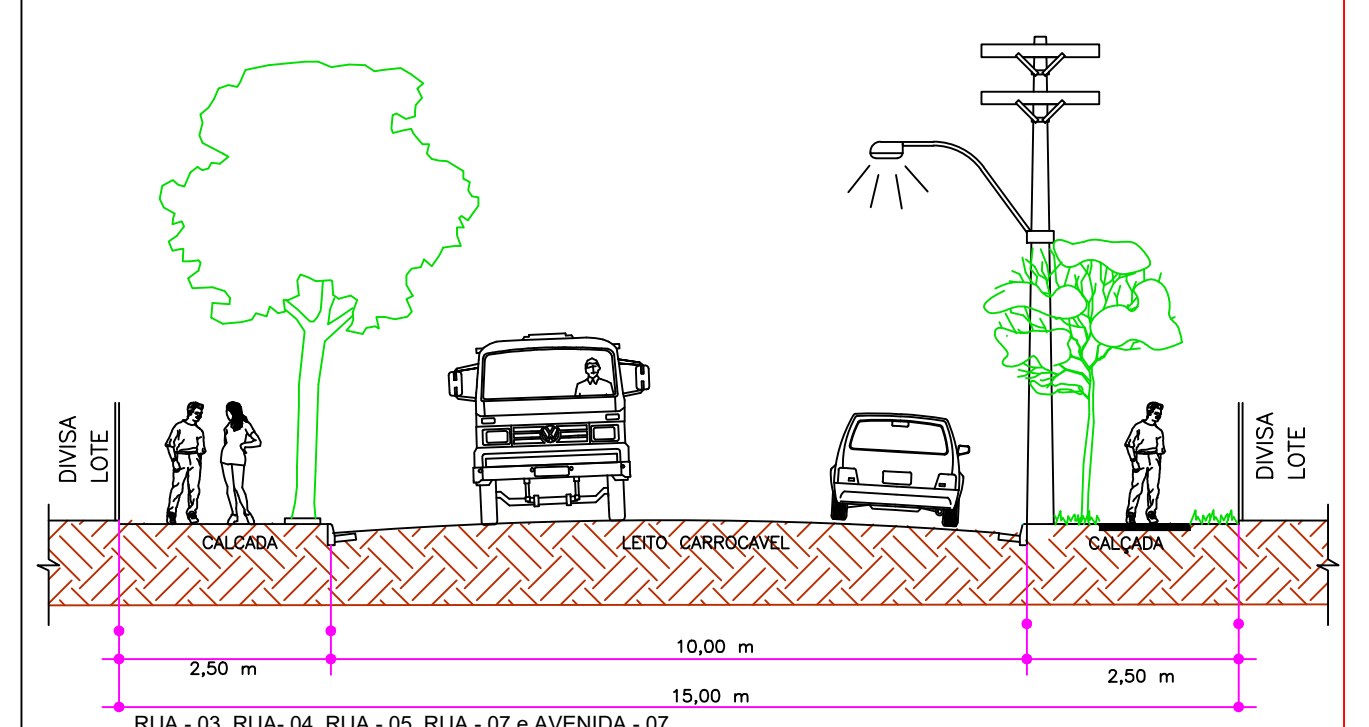
- LEGENDA DE USOS**
- ÁREA VERDE
 - ÁREA INSTITUCIONAL
 - UNIDADES RESIDENCIAIS
 - UNIDADES DE USO MISTO
 - UNIDADES DE USO COMERCIAL
 - VIELA SANITÁRIA
 - CANTEIRO/ROTATORIA
 - ÁREA SIST. DE LAZER



Orientação

Convergência e declinação do ponto: AJM-M-1017
Elevação: 898,620000
Latitude: 23°23'40,8828" S
Longitude: 48°20'25,9637" W
V = 22,820977

Convergência meridiana: 00°59'02,86450"
Declinação magnética: 01°42'32,90368"
Variação anual: 1009736,726254"



LEGENDA

SENTIDO DE ESCOAMENTO DAS ÁGUAS PLUVIAIS

PROJETO URBANÍSTICO FOLHA 1/10

OBJETO: LOTEAMENTO RESIDENCIAL VILA VERDE
PROPRIETÁRIA: Agro Pecuária Boa Vista S/A.
LOCAL: Via Clíto Bastia, s/n.
ESCALA: 1:1.000 CADASTRO: MATÃO - SP
DATA: 15/11/2019
SITUAÇÃO: S/E

Descrição	Área (m²)	%
1. Área total das lotes	176.500,14	40,9376
2. Áreas Residenciais		
2.1. Lotes Comerciais		
2.2. Áreas Residenciais	120.252,41	33,0025
2.3. Áreas Institucionais	221.537,71	61,9660
2.4. Áreas Verdes	64.736,73	18,0176
2.5. Áreas de Lazer	21.587,03	6,0046
2.6. Áreas de Estacionamento	433.500,00	100,0000
2.7. Áreas de Infraestrutura	111.000,00	30,8222

Autoridade Municipal: MATÃO - SP