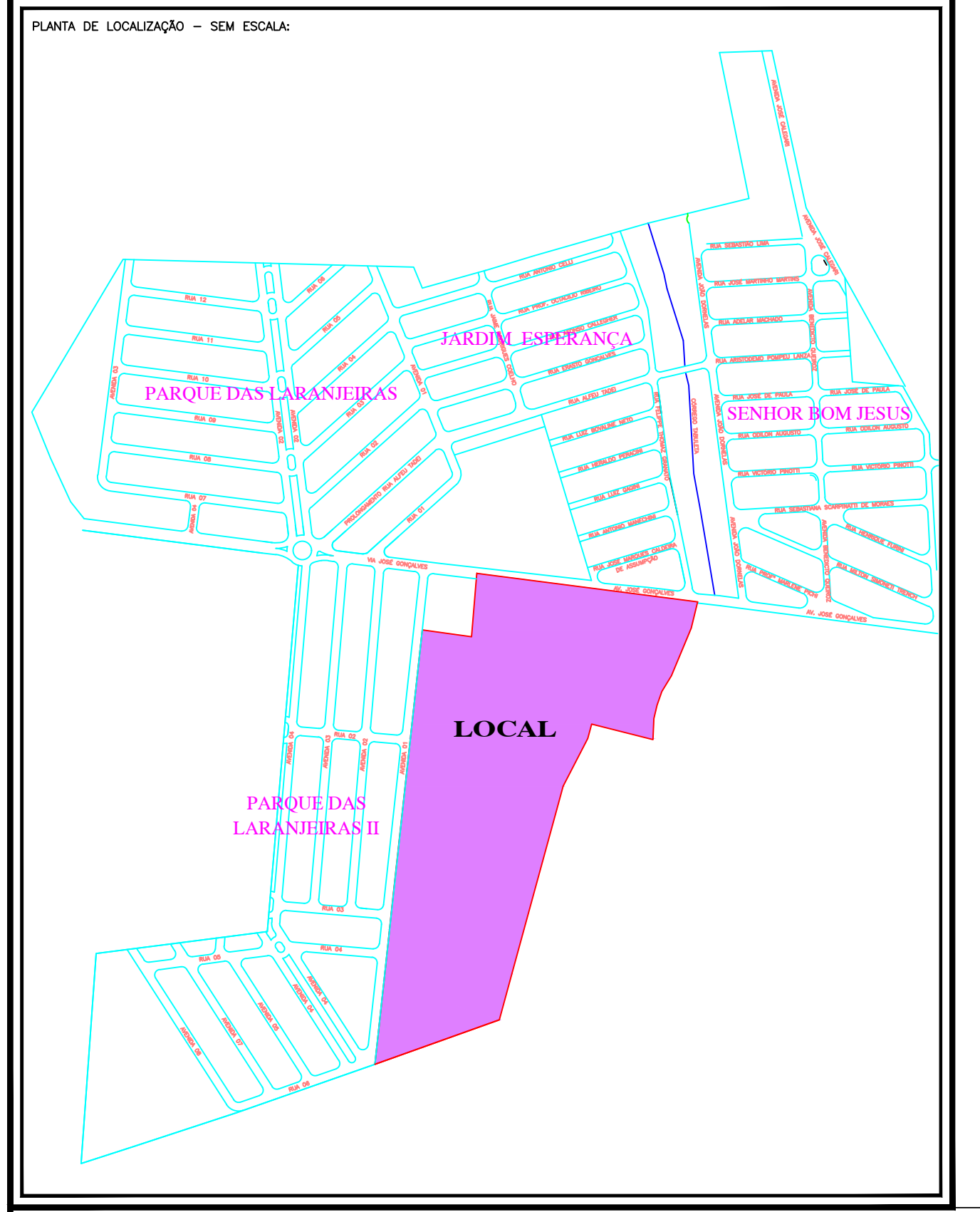
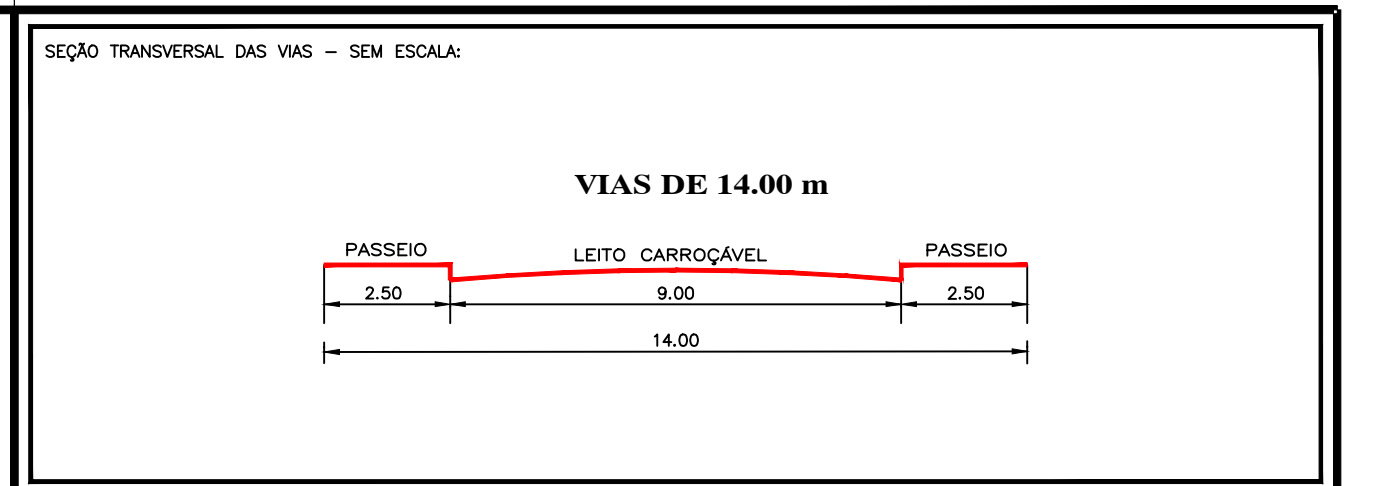
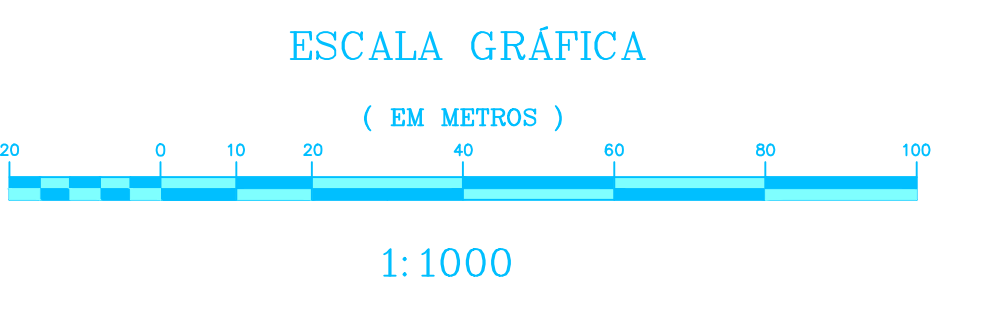


ROTEIRO PERIMÉTRICO

Itm	Para	Ángulo	Distancia
01	02	90°50'32"	216,72 m
02	03	90°51'17"	142,78 m
03	04	180°50'52"	46,73 m
04	05	202°42'34"	83,74 m
05	06	217°40'36"	25,68 m
06	07	159°41'24"	21,23 m
07	08	163°41'47"	22,56 m
08	09	162°40'21"	29,54 m
09	10	204°41'56"	100,63 m
10	11	159°42'54"	39,81 m
11	12	208°50'31"	87,23 m
12	13	169°41'17"	393,30 m
13	14	202°40'46"	73,05 m
14	15	200°27'54"	6,50 m
15	16	249°23'47"	130,84 m
16	17	03°41'44"	50,44 m
17	18	87°41'24"	227,92 m
18	19	90°40'47"	79,65 m
19	01	222°41'37"	94,77 m



PROJETO URBANÍSTICO		FOLHA 02
LOTEAMENTO: CIDADE JARDIM		
PROPRIETÁRIO: MM & NETO EMPREEND. IMOB. LTDA		
ENDEREÇO: VIA JOSÉ GONÇALVES, S/Nº - MATÃO/SP		
Nº LOTES: 360 UNIDADES		
ESCALA: 1/1.000	MT: 92221220120766958	
DEMONSTRATIVO DE ÁREAS		CENTRO DE COORDENADA N: --- /12
ESPECIFICAÇÃO	ÁREA (m²)	%
ÁREA DOS LOTES	104.918,84	50,60
SISTEMA VIÁRIO	50.490,36	24,35
ÁREA INSTITUCIONAL	10.386,01	5,01
ÁREA VERDE	12.624,74	6,09
SISTEMA DE LAZER	18.014,00	8,69
PRES. PERMANENTE	10.898,75	5,26
ÁREA TOTAL	207.333,30	100,00
PROPRIETÁRIO: MM & NETO EMPREEND. IMOB. LTDA CNPJ/MF: 13.360.242/0001-38		RESPONSÁVEL TÉCNICO: MAPA ENGENHARIA LTDA CREA/SP:102521-3

MAPA ENGENHARIA LTDA
 AVENIDA PADRE NELSON, 1195 - BAIRRO NOVA MATÃO - MATÃO - SP
 CONTATO: (16) 3382.1304 - MAPAENGENHARIA@MAPAENGENHARIA.COM.BR