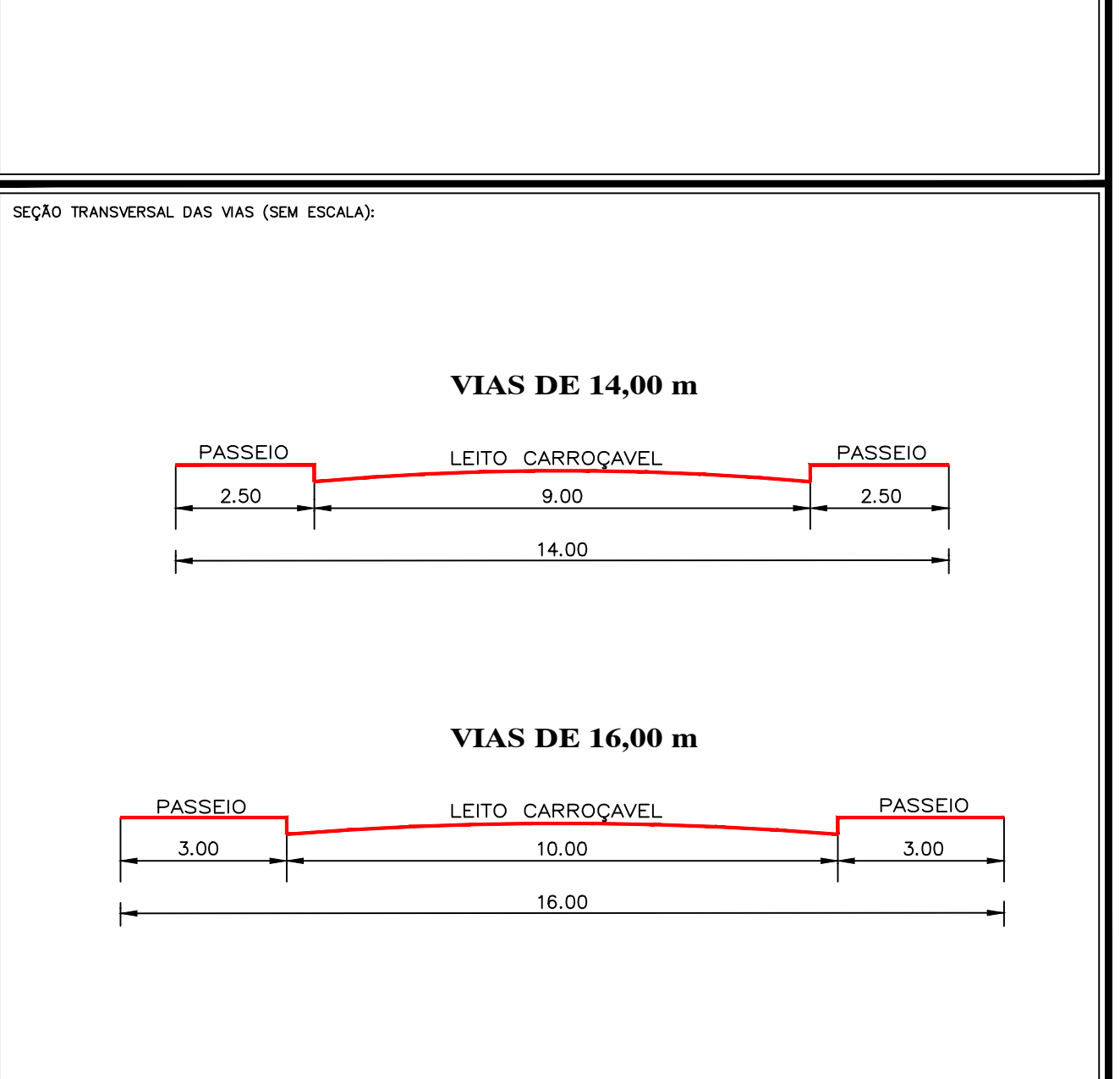
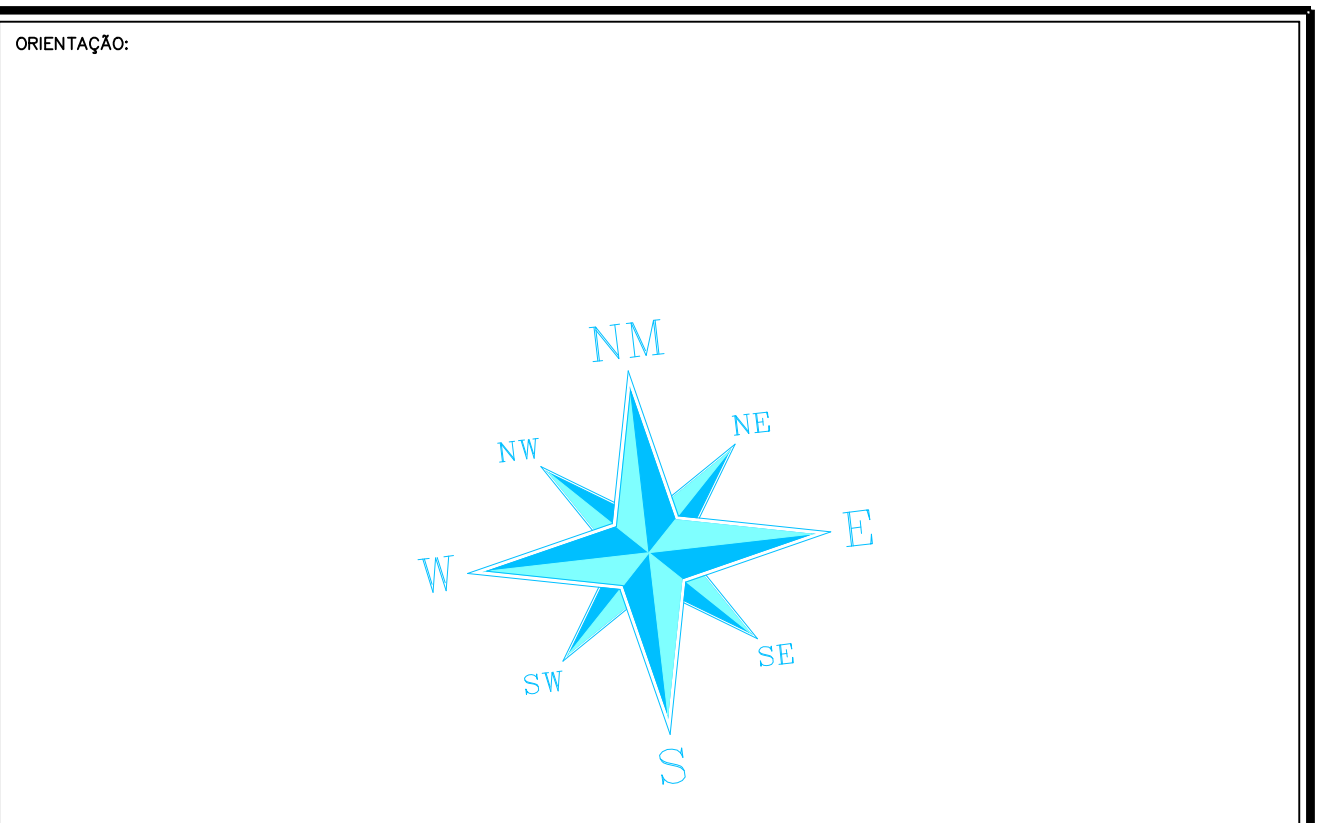
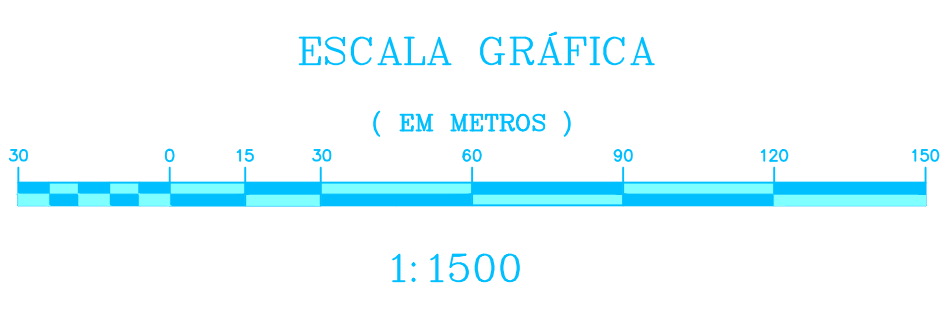
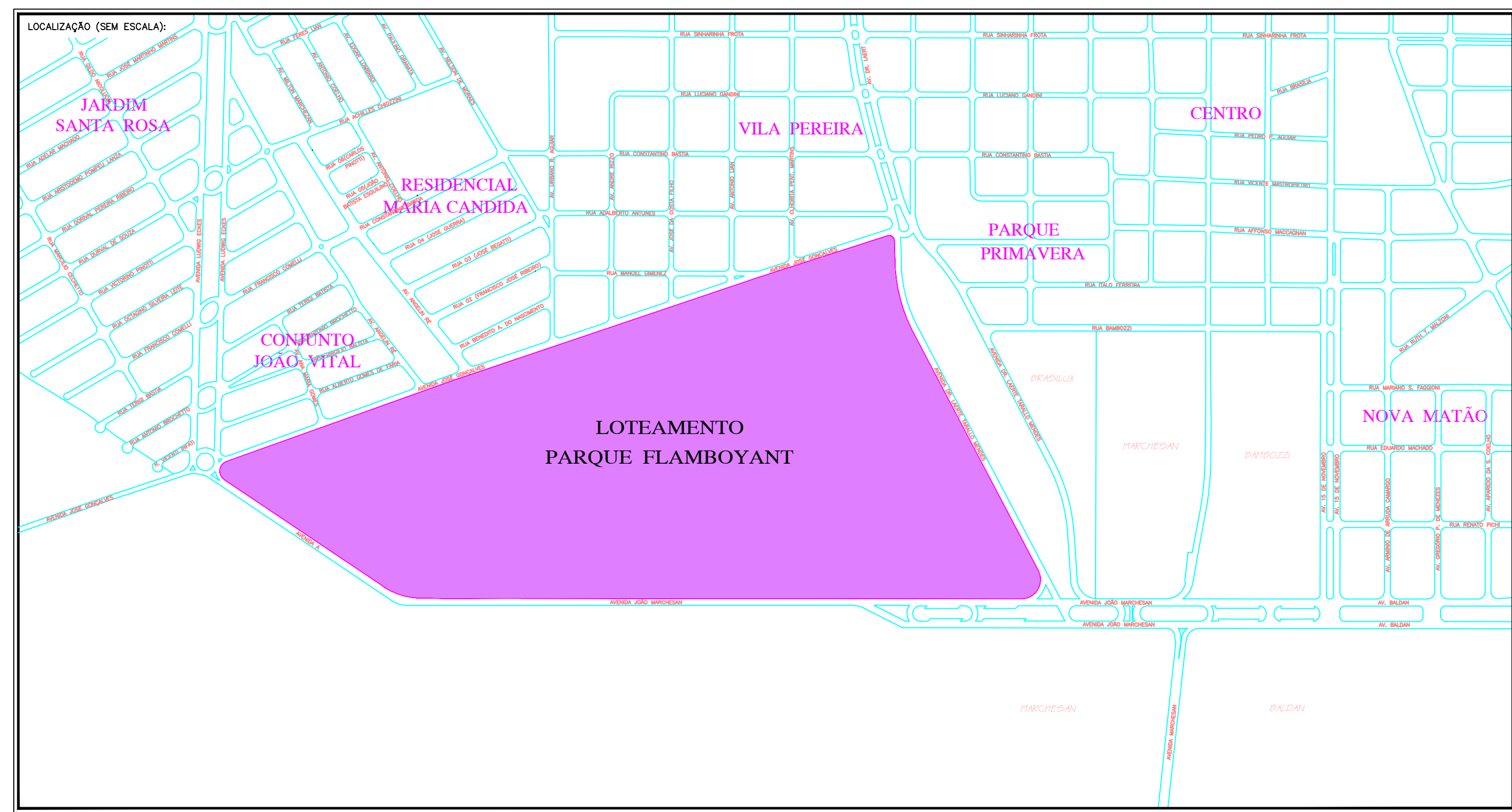


REFERENCIAL PERIMÉTRICO

Ord.	Ponto	Altitude	Distância
1	A	8.526,000 m	0,00000 m
2	B	8.526,000 m	22,264 m
3	C	8.526,000 m	81,130,325 m
4	D	8.526,000 m	100,000 m
5	E	8.526,000 m	82,266 m
6	F	8.526,000 m	0,00000 m
7	G	8.526,000 m	82,266 m
8	H	8.526,000 m	100,000 m
9	I	8.526,000 m	81,130,325 m
10	J	8.526,000 m	22,264 m
11	K	8.526,000 m	0,00000 m
12	L	8.526,000 m	22,264 m
13	M	8.526,000 m	81,130,325 m
14	N	8.526,000 m	100,000 m
15	O	8.526,000 m	82,266 m
16	P	8.526,000 m	0,00000 m
17	Q	8.526,000 m	82,266 m
18	R	8.526,000 m	100,000 m
19	S	8.526,000 m	81,130,325 m
20	T	8.526,000 m	22,264 m
21	U	8.526,000 m	0,00000 m
22	V	8.526,000 m	22,264 m
23	W	8.526,000 m	81,130,325 m
24	X	8.526,000 m	100,000 m
25	Y	8.526,000 m	82,266 m
26	Z	8.526,000 m	0,00000 m



PROJETO URBANÍSTICO		FOLHA 02
LOTEAMENTO: PARQUE FLAMBOYANT		
PROPRIETÁRIO: BELA VISTA MELHORAMENTOS IMOB. LTDA		
LOCAL: AV. DR. LAERTE TARALLO MENDES - MATÃO/SP		
Nº LOTES: 802 UNIDADES		
ESCALA: 1/1.500	ART: 92221220131746006	
DEMONSTRATIVO DE ÁREAS		DATA DE CONFORMAÇÃO: 13
ESPECIFICAÇÃO	ÁREA (m²)	%
1 ÁREA DOS LOTES	252.074,76	49,54
2 ÁREAS PÚBLICAS	256.800,64	50,46
2.1 SISTEMA VIÁRIO	95.219,75	18,71
2.2 ÁREA INSTITUCIONAL	26.020,78	5,11
2.3 ESP. LIVRE USO PUB.	135.560,11	26,64
2.3.1 ÁREA VERDE/APP	108.435,84	21,31
2.3.2 SISTEMA DE LAZER	27.124,27	5,33
3 ÁREA TOTAL LOTEADA	508.875,40	100,0000
PROPRIETÁRIO: BELA VISTA MELHORAMENTOS IMOB. LTDA CNPJ/MF: 09.430.441/0001-06		RESPONSÁVEL TÉCNICO: MAPA ENGENHARIA LTDA CREA/SP: 102521-3

MAPA ENGENHARIA LTDA
 AVENIDA PADRE NELSON, 1195 - BAIRRO NOVA MATÃO - MATÃO - SP
 CONTATO: (16) 3382.1304 - MAPAENGENHARIA@MAPAENGENHARIA.COM.BR