



Prefeitura Municipal de Taubaté
Estado de São Paulo

DECRETO Nº 14.078, DE 21 DE Julho DE 2017

Declara de utilidade pública para fins de instituição de servidão administrativa, área de terreno necessária à implantação de galeria de águas pluviais

EDSON APARECIDO DE OLIVEIRA, VICE-PREFEITO NO EXERCÍCIO DO CARGO DE PREFEITO MUNICIPAL DE TAUBATÉ, no uso de suas atribuições legais e à vista dos elementos constantes do processo administrativo nº 32123/2017,

DECRETA:

Art. 1º Fica declarada de utilidade pública, para fins de instituição de servidão administrativa, área de terreno localizada na Rodovia Oswaldo Cruz, Km 14, Bairro do Registro, necessária à implantação de galeria de águas pluviais, a saber:

“Descrição Perimétrica do Trecho

Inicia-se a descrição deste perímetro no vértice **P-01**, de coordenadas **N 7.441.193,59m** e **E 448.575,06m**; 123°31'37" e de 37,07 m até o vértice **P-02**, de coordenadas **N 7.441.173,11m** e **E 448.605,96m**; 113°26'21" e de 49,97 m até o vértice **P-03**, de coordenadas **N 7.441.153,24m** e **E 448.651,81m**; 127°27'45" e de 42,29 m até o vértice **P-04**, de coordenadas **N 7.441.127,51m** e **E 448.685,38m**; 44°07'01" e de 27,89 m até o vértice **P-05**, de coordenadas **N 7.441.147,53m** e **E 448.704,79m**; 134°07'01" e de 4,00 m até o vértice **P-06**, de coordenadas **N 7.441.144,75m** e **E 448.707,66m**; 224°07'01" e de 31,45 m até o vértice **P-07**, de coordenadas **N 7.441.122,17m** e **E 448.685,77m**; 307°27'45" e de 45,36 m até o vértice **P-08**, de coordenadas **N 7.441.149,76m** e **E 448.649,77m**; 293°26'21" e de 49,83 m até o vértice **P-09**, de coordenadas **N 7.441.169,58m** e **E 448.604,05m**; 303°31'37" e de 37,14 m até o vértice **P-10**, de coordenadas **N 7.441.190,10m** e **E 448.573,09m**; 29°27'48" e de 4,01 m até o vértice **P-01**, de coordenadas **N 7.441.193,59m** e **E 448.575,06m**; ponto inicial da descrição deste perímetro. Todas as coordenadas aqui descritas estão georreferenciadas ao Sistema Geodésico Brasileiro, e encontram-se representadas no sistema UTM, referenciadas ao **Meridiano Central 45 WGr**, tendo como o datum **SIRGAS 2000**. Todos os azimutes e distâncias, área e perímetro foram calculadas no plano de projeção UTM.

Rol de Confrontações:

Do Ponto P01 ao Ponto P-02- Confronta com a Propriedade de Maria Rosa Zanini ou quem de Direito, Cadastrado no INCRA em área maior sob SNCR Nº 635.200.000.329-3.

Do Ponto P02 ao Ponto P-03- Confronta com a Propriedade de Maria Rosa Zanini ou quem de Direito, Cadastrado no INCRA em área maior sob SNCR Nº 635.200.000.329-3.

Do Ponto P03 ao Ponto P-04- Confronta com a Propriedade de Maria Rosa Zanini ou quem de Direito, Cadastrado no INCRA em área maior sob SNCR Nº 635.200.000.329-3.

Do Ponto P04 ao Ponto P-05- Confronta com a Propriedade de Maria Rosa Zanini ou quem de Direito, Cadastrado no INCRA em área maior sob SNCR Nº 635.200.000.329-3.

Do Ponto P05 ao Ponto P-06- Confronta com a Propriedade de Maria Rosa Zanini ou quem de Direito, Cadastrado no INCRA em área maior sob SNCR Nº 635.200.000.329-3.

Do Ponto P06 ao Ponto P-07- Confronta com a Propriedade de Maria Rosa Zanini ou quem de Direito, Cadastrado no INCRA em área maior sob SNCR Nº 635.200.000.329-3.

Do Ponto P07 ao Ponto P-08- Confronta com a Propriedade de Maria Rosa Zanini ou quem de Direito, Cadastrado no INCRA em área maior sob SNCR Nº 635.200.000.329-3.

Do Ponto P01 ao Ponto P-02- Confronta com a Propriedade de Maria Rosa Zanini ou quem de Direito, Cadastrado no INCRA em área maior sob SNCR Nº 635.200.000.329-3.

Do Ponto P08 ao Ponto P-09- Confronta com a Propriedade de Maria Rosa Zanini ou quem de



Prefeitura Municipal de Taubaté
Estado de São Paulo


Direito, Cadastrado no INCRA em área maior sob SNCR N° 635.200.000.329-3.
Do Ponto P09 ao Ponto P-10- Confronta com a Propriedade de Maria Rosa Zanini ou quem de
Direito, Cadastrado no INCRA em área maior sob SNCR N° 635.200.000.329-3.
Do Ponto P10 ao Ponto P-01- Confronta com a Rua Projetada.


Art. 2º A área de que trata o art. 1º está caracterizada na planta AD-3165.

Art. 3º As despesas decorrentes da execução do presente decreto onerarão a verba orçamentária própria.

Art. 4º Este Decreto entra em vigor na data de sua publicação.


Prefeitura Municipal de Taubaté, 21 de julho de 2017, 378º da fundação do Povoado e 372º da elevação de Taubaté à categoria de Vila.


EDSON APARECIDO DE OLIVEIRA
Vice-Prefeito no exercício do cargo de Prefeito Municipal


JOÃO BIBIANO SILVA
Secretário de Obras


CLAUDIA REGINA RIBEIRO PASSARELLI
Resp. pelo Exp. da Secretaria de Planejamento

Publicado na Secretaria de Governo e Relações Institucionais, 21 de julho de 2017.


EDUARDO CURSINO
Secretário de Governo e Relações Institucionais


HELOISA MARCIA VALENTE GOMES
Diretora do Departamento Técnico Legislativo