



Prefeitura Municipal de Taubaté
Estado de São Paulo

DECRETO Nº 13.890 , DE 02 DE SETEMBRO DE 2016

Dispõe sobre retificação de descrição das áreas constantes do art. 1º, do Decreto nº 13.509, de 09 de março de 2015.

PAULO DE TARSO CARDOSO DE MIRANDA, PREFEITO MUNICIPAL DE TAUBATÉ, no uso de suas atribuições legais, à vista dos elementos constantes do Processo Administrativo nº 3.197/2011,

DECRETA:

Art. 1º As descrições das áreas, de que trata o art. 1º do Decreto nº 13.509, de 09 de março de 2015, que declara de utilidade pública, áreas necessárias à melhoria do sistema viário, ficam retificadas na seguinte conformidade:

“Área 01: De propriedade de Octavio Simões de Araújo:

Inicia-se no ponto 20 definido pelas coordenadas N: 10.053,338m e E: 4.925,555m, deste segue até o ponto 19, em arco de 17,70 m, com raio de 11,74 m; confrontando com a área remanescente da matrícula Nº 62.681 de propriedade de Octavio Simões de Araújo, deste segue até o ponto 18 com azimuth de 209º11'50" e distância de 11,16; confrontando com a área remanescente da matrícula Nº 62.681 de propriedade de Octavio Simões de Araújo, deste segue até o ponto 17, em arco de 53,96 m, com raio de 590,51 m; confrontando com a área remanescente da matrícula Nº 62.681 de propriedade de Octavio Simões de Araújo, deste segue até o ponto 16 com azimuth de 212º27'37" e distância de 11,18; confrontando com a área remanescente da matrícula Nº 62.681 de propriedade de Octavio Simões de Araújo, deste segue até o ponto 6 com azimuth de 308º12'47" e distância de 42,58; confrontando com a parte da área - matrícula Nº 98.732 de propriedade de Octavio Simões de Araújo, Área objeto de desapropriação pela Prefeitura Municipal de Taubaté para implantação de via pública, deste segue até o ponto 7 com azimuth de 35º23'44" e distância de 40,22; confrontando com a propriedade de Cunha Terraplanagem e Transportes Ltda. (Córrego do Judeu), deste segue até o ponto 8 com azimuth de 35º23'44" e distância de 21,01; confrontando com a propriedade de Maria Joana Galeas dos Santos, (Córrego do Judeu), deste segue até o ponto 9 com azimuth de 32º23'58" e distância de 9,36; confrontando com a propriedade de Maria Joana Galeas dos Santos, (Córrego do Judeu), deste segue até o ponto 10 com azimuth de 28º02'13" e distância de 18,56; confrontando com a propriedade de Maria Joana Galeas dos Santos, (Córrego do Judeu), deste segue até o ponto 20 com azimuth de 127º46'44" e distância de 50,26 m; perfazendo uma área de 3.501,74 m², cadastrado sob o B.C. 4.4.011.001.001.



Prefeitura Municipal de Taubaté
Estado de São Paulo


Área 02: De propriedade de Octavio Simões de Araújo:


Inicia-se no ponto 15 definido pelas coordenadas N: 9.939,890m e E: 4.842,941m, deste segue até o ponto 3 com azimute de 308°12'47" e distância de 30,22; confrontando com a propriedade de Felix Vieira da Cunha, deste segue até o ponto 4 com azimute de 12°45'22" e distância de 22,67; confrontando com a propriedade de Cunha Terraplanagem e Transportes Ltda. (Córrego do Judeu), deste segue até o ponto 5 com azimute de 20°13'29" e distância de 15,10; confrontando com a propriedade de Cunha Terraplanagem e Transportes Ltda. (Córrego do Judeu) deste segue até o ponto 6 com azimute de 27°27'51" e distância de 16,59; confrontando com a propriedade de Cunha Terraplanagem e Transportes Ltda. (Córrego do Judeu) deste segue até o ponto 16 com azimute de 128°12'47" e distância de 42,58; confrontando com parte da Área 01 de propriedade de Octavio Simões de Araújo, matrícula N° 62.681, área objeto de desapropriação para implantação de via pública, deste segue até o ponto 15 com azimute de 212°27'37" e distância de 51,39; confrontando com a área 02 de propriedade de Octavio Simões de Araújo, matrícula 98.732 (Área Remanescente); perfazendo uma área de 1.946,86 m², cadastrado sob o B.C. 4.4.011.002.001.


Art. 2º As áreas de que trata o art. 1º estão caracterizadas na planta AD-3128.

Art. 3º Este Decreto entre em vigor na data de sua publicação.

Prefeitura Municipal de Taubaté, 02 de setembro de 2016, 377º da fundação do Povoado e 371º da elevação de Taubaté à categoria de Vila.



PAULO DE FARSO CARDOSO DE MIRANDA
Prefeito Municipal


DÉBORA ANDRADE PEREIRA
Secretária de Planejamento


JOÃO BIBIANO SILVA
Secretário de Obras


DOLORES MORENO PINO
Secretária de Mobilidade Urbana

Publicado na Secretaria de Governo e Relações Institucionais, 02 de setembro de 2016.


EDUARDO CURSINO
Secretário de Governo e Relações Institucionais


LUCIANE DE OLIVEIRA SILVA
Diretora do Departamento Técnico Legislativo