

Prefeitura Municipal de Taubaté *Estado de São Paulo*

DECRETO Nº 14.424, DE 31 DE JANEIRO DE 2019.

Declara de utilidade pública para fins de desapropriação, áreas de terreno necessárias à melhoria do sistema viário e dá outras providências.

JOSÉ BERNARDO ORTIZ MONTEIRO JUNIOR, PREFEITO MUNICIPAL DE TAUBATÉ, no uso de suas atribuições legais, e à vista dos elementos constantes no Processo Administrativo nº 43.838/2016,

DECRETA:

Art. 1º Ficam declaradas de utilidade pública para fins de desapropriação e para melhoria do sistema viário, por via amigável ou judicial, áreas de terreno localizadas na Estrada do Barreiro, Sítio São Gonçalo I, nesta cidade, a saber:

“Proprietário: Benedicto Philadelpho da Costa e S/E Margarida Joana da Costa e Francisco de Assis Alves da Costa e S/E Maria de Nazareth de Assis Alves da Costa e José Gonçalo da Costa e S/E Maria Aparecida da Costa e Vicente Leandro da Costa e S/E Maria Clélia da Costa.

Endereço: Estrada do Barreiro, Sítio São Gonçalo I, Município de Taubaté - SP


Matrícula Nº.: 20.932

Cadastro na Prefeitura Municipal: BC nº. 2.1.138.010.001 ao 2.1.138.023.001

Área da Matrícula: 185.527,30 m².

Área a desapropriar: 570,75 m².

Suas linhas de divisa têm as seguintes descrições: Tem início no **ponto 01**, com coordenadas UTM N=7.450.963,61 e E=440.518,27. Deste ponto inicial, segue em linha reta azimuth 152°13'09", acompanhando a faixa de domínio proposto, confrontando com a Área Remanescente, numa distância de 63,80m até atingir o ponto 2; do **ponto 2**, com coordenadas UTM N=7.450.907,16 e E=440.548,01, deflete a esquerda, segue em linha reta azimuth 148°39'16", acompanhando a faixa de domínio proposto, confrontando com a Área Remanescente, numa distância de 68,19m até atingir o ponto 3; do **ponto 3**, com coordenadas UTM N=7.450.848,93 e E=440.583,48, deflete a direita, segue em linha reta azimuth 150°13'58", acompanhando a faixa de domínio proposto, confrontando com a Área Remanescente, numa distância de 57,66m até atingir o ponto 4; do **ponto 4**, com coordenadas UTM N=7.450.798,87 e E=440.612,11, deflete a esquerda, segue em desenvolvimento de curva circular formado por um ângulo de raio 758,54m e ângulo interno de 08°43'57", acompanhando a faixa de domínio proposto, confrontando com a Área Remanescente, numa distância de 8,92m até atingir o ponto 5; do **ponto 5**, com coordenadas UTM N=7.450.791,42 e E=440.616,99, deflete a direita, segue em linha reta azimuth 238°06'01", acompanhando a linha de divisa, confrontando com o Condomínio



Prefeitura Municipal de Taubaté

Estado de São Paulo

Residencial Villaggio das Flores (matricula n.º 109.258), numa distância de 1,83m até atingir o ponto 6; do **ponto 6**, com coordenadas UTM N=7.450.790,45 e E=440.615,44, deflete a direita, segue em linha reta azimuth 327°16'21", acompanhando a linha de divisa, confrontando com a Estrada do Barreiro, numa distância de 3,26m, até atingir o ponto 7; do **ponto 7**, com coordenadas UTM N=7.450.793,19 e E=440.613,67, deflete a direita, segue em linha reta azimuth 330°10'54", acompanhando a linha de divisa, confrontando com a Estrada do Barreiro, numa distância de 5,72m, até atingir o ponto 8; do **ponto 8**, com coordenadas UTM N=7.450.798,15 e E=440.610,83, deflete a direita, segue em linha reta azimuth 331°46'50", acompanhando a linha de divisa, confrontando com a Estrada do Barreiro, numa distância de 8,23m, até atingir o ponto 9; do **ponto 9**, com coordenadas UTM N=7.450.805,41 e E=440.606,94, deflete a esquerda, segue em linha reta azimuth 328°51'22", acompanhando a linha de divisa, confrontando com a Estrada do Barreiro, numa distância de 15,53m, até atingir o ponto 10; do **ponto 10**, com coordenadas UTM N=7.450.818,70 e E=440.598,90, deflete a esquerda, segue em linha reta azimuth 327°18'57", acompanhando a linha de divisa, confrontando com a Estrada do Barreiro, numa distância de 54,90m, até atingir o ponto 11; do **ponto 11**, com coordenadas UTM N=7.450.864,91 e E=440.569,26, deflete a direita, segue em linha reta azimuth 329°28'27", acompanhando a linha de divisa, confrontando com a Estrada do Barreiro, numa distância de 19,06m, até atingir o ponto 12; do **ponto 12**, com coordenadas UTM N=7.450.881,32 e E=440.559,58, deflete a esquerda, segue em linha reta azimuth 330°27'04", acompanhando a linha de divisa, confrontando com a Estrada do Barreiro, numa distância de 27,78m, até atingir o ponto 13; do **ponto 13**, com coordenadas UTM N=7.450.905,49 e E=440.545,87, deflete a esquerda, segue em linha reta azimuth 330°16'46", acompanhando a linha de divisa, confrontando com a Estrada do Barreiro, numa distância de 32,48m, até atingir o ponto 14; do **ponto 14**, com coordenadas UTM N=7.450.933,70 e E=440.529,77, deflete a direita, segue em linha reta azimuth 332°32'34", acompanhando a linha de divisa, confrontando com a Estrada do Barreiro, numa distância de 21,07m, até atingir o ponto 15; do **ponto 15**, com coordenadas UTM N=7.450.952,39 e E=440.520,06, deflete a direita, segue em linha reta azimuth 346°52'14", acompanhando a linha de divisa, confrontando com a Estrada do Barreiro, numa distância de 11,39m, até atingir o ponto 16; do **ponto 16**, com coordenadas UTM N=7.450.963,48 e E=440.517,47, deflete a direita, segue em linha reta azimuth 80°53'29", acompanhando a linha de divisa, confrontando com a Prefeitura Municipal de Taubaté, numa distância de 0,81m, até atingir o ponto inicial. Perfazendo a **área de 570,75m²**.

Proprietário: N&F CONSTRUÇÕES E INCORPORAÇÕES LTDA

Endereço: Estrada do Barreiro, nº 1437/5699, Condomínio Residencial Villaggio das Flores, Município de Taubaté - SP


Matrícula N.º.: 109.258

Cadastro na Prefeitura Municipal: BC nº. 2.1.138.024.001

Área da Matrícula: 26.646,912 m².

Área a desapropriar: 194,81 m².

Suas linhas de divisa têm as seguintes descrições: Tem início no **ponto 01**, com coordenadas UTM N=7.450.791,41 e E=440.616,97. Deste ponto inicial, segue em linha reta azimuth 142°09'08", acompanhando a faixa de domínio proposto, confrontando com a Área Remanescente, numa distância de 79,85m até atingir o ponto 2; do **ponto 2**, com coordenadas UTM N=7.450.728,82 e E=440.666,55, deflete a direita, segue em linha reta azimuth 237°30'23", acompanhando a linha de divisa,



Prefeitura Municipal de Taubaté

Estado de São Paulo

confrontando com a Propriedade de Waldir Moreira da Costa e s/e Lídia Helena Marangoni da Costa (matrícula n.º 95.556), numa distância de 3,09m até atingir o ponto 3; do **ponto 3**, com coordenadas UTM N=7.450.727,41 e E=440.664,91, deflete a direita, segue em linha reta azimuth 322°34'05", acompanhando a linha de divisa, confrontando com a Estrada do Barreiro, numa distância de 79,79m até atingir o ponto 4; do **ponto 4**, com coordenadas UTM N=7.450.790,45 e E=440.615,44, deflete a direita, segue em linha reta azimuth 58°06'01", acompanhando a linha de divisa, confrontando com a Propriedade de Benedicto Philadelpho da Costa e s/e Margarida Joana da Costa e Francisco de Assis Alves da Costa e s/e Maria de Nazareth de Assis Alves da Costa e José Gonçalo da Costa e s/e Maria Aparecida da Costa e Vicente Leandro da Costa e s/e Maria Clélia da Costa (matrícula n.º 20.932), numa distância de 1,81m até atingir o ponto inicial. Perfazendo a **área de 194,81 m²**.

Proprietário: Waldir Moreira da Costa e s/e Lidia Helena Marangoni da Costa

Endereço: Estrada do Barreiro, n.º1499, Município de Taubaté - SP

Matrícula N.º. 95.556

Cadastro na Prefeitura Municipal: BC n.º. 2.1.138.007.001

Área da Matrícula: 400,00 m²

Área a desapropriar: 28,00 m².

Suas linhas de divisa têm as seguintes descrições: Tem início no **ponto 01**, com coordenadas UTM N=7.450.728,82 e E=440.666,55. Deste ponto inicial, segue em desenvolvimento de curva circular formado por um ângulo de raio 184,16m e ângulo interno de 03°08'25", acompanhando a faixa de domínio proposto, confrontando com a Área Remanescente, numa distância de 10,09m até atingir o ponto 2; do **ponto 2**, com coordenadas UTM N=7.450.721,03 e E=440.672,97, deflete a direita, segue em linha reta azimuth 234°04'14", acompanhando a linha de divisa, confrontando com a Propriedade de Maria das Dores Ferreira (matrícula n.º 31.593), numa distância de 2,54m até atingir o ponto 3; do **ponto 3**, com coordenadas UTM N=7.450.719,54 e E=440.670,91, deflete a direita, segue em linha reta azimuth 317°30'27", acompanhando a linha de divisa, confrontando com a Estrada do Barreiro, numa distância de 10,28m até atingir o ponto 4; do **ponto 4**, com coordenadas UTM N=7.450.727,12 e E=440.663,97, deflete a direita, segue em linha reta azimuth 57°12'03", acompanhando a linha de divisa, confrontando com a Propriedade do Condomínio Residencial Villaggio das Flores (matrícula n.º109.258), numa distância de 3,09m até atingir o ponto inicial. Perfazendo a **área de 28,00 m²**.

Proprietário: Maria das Dores Ferreira

Endereço: Estrada do Barreiro, n.º5675/5679, Município de Taubaté - SP


Matrícula N.º. 31.593

Cadastro na Prefeitura Municipal: BC n.º. 2.1.138.006.001

Área da Matrícula: 1.607,40 m²

Área a desapropriar: 51,11 m², sendo 19,17m² de área coberta

Suas linhas de divisa têm as seguintes descrições: Tem início no **ponto 01**, com coordenadas UTM N=7.450.721,03 e E=440.672,97. Deste ponto inicial, segue em desenvolvimento de curva circular formado por um ângulo de raio 207,11m e ângulo interno de 03°29'22", acompanhando a faixa de domínio proposto, confrontando com a Área Remanescente, numa distância de 12,61m até atingir o ponto 2; do **ponto 2**, com coordenadas UTM N=7.450.711,81 e E=440.681,58, deflete a direita, segue em linha reta azimuth 134°15'30", acompanhando a faixa de domínio proposto, confrontando com a



Prefeitura Municipal de Taubaté

Estado de São Paulo

Área Remanescente, numa distância de 7,04m até atingir o ponto 3; do **ponto 3**, com coordenadas UTM N=7.450.706,90 e E=440.686,62, deflete a direita, segue em linha reta azimuth 237°12'35", acompanhando a linha de divisa, confrontando com o Condomínio Residencial Vila Verde (matricula nº. 95.557), numa distância de 3,01m até atingir o ponto 4; do **ponto 4**, com coordenadas UTM N=7.450.705,27 e E=440.684,09, deflete a direita, segue em linha reta azimuth 317°03'25", acompanhando a linha de divisa, confrontando com a Estrada do Barreiro, numa distância de 6,57m até atingir o ponto 5; do **ponto 5**, com coordenadas UTM N=7.450.710,06 e E=440.679,60, deflete a direita, segue em linha reta azimuth 317°31'44", acompanhando a linha de divisa, confrontando com a Estrada do Barreiro, numa distância de 12,86m até atingir o ponto 5; do **ponto 6**, com coordenadas UTM N=7.450.719,54 e E=440.670,91, deflete a direita, segue em linha reta azimuth 54°11'40", acompanhando a linha de divisa, confrontando com a Propriedade de Waldir Moreira da Costa e s/e Lídia Helena Marangoni da Costa (matricula nº. 95.556), numa distância de 2,54m até atingir o ponto inicial. Perfazendo a **área de 51,11m², sendo 19,17m² de área coberta**.

Proprietário: Erglan Construções e Incorporações Ltda

Endereço: Estrada do Barreiro, nº 1437/5699, Condomínio Residencial Vila Verde, Município de Taubaté - SP


Matrícula Nº.: 95.557

Cadastro na Prefeitura Municipal: BC nº. 2.1.138.026.001

Área da Matrícula: 16.921,00 m².

Área a desapropriar: 94,35 m².

Suas linhas de divisa têm as seguintes descrições: Tem início no ponto 01, com coordenadas UTM N=7.450.706,90 e E=440.686,62. Deste ponto inicial, segue em linha reta azimuth 134°09'34", acompanhando a faixa de domínio proposto, confrontando com a Área Remanescente, numa distância de 8,74m até atingir o ponto 2; do ponto 2, com coordenadas UTM N=7.450.700,83 e E=440.692,87, deflete a direita, segue em desenvolvimento de curva circular formado por um ângulo de raio 74,30m e ângulo interno de 05°17'04", acompanhando a faixa de domínio proposto, confrontando com a Área Remanescente, numa distância de 6,85m até atingir o ponto 3; do ponto 3, com coordenadas UTM N=7.450.695,84 e E=440.697,56, deflete a esquerda, segue em linha reta azimuth 139°21'09", acompanhando a faixa de domínio proposto, confrontando com a Área Remanescente, numa distância de 17,63m até atingir o ponto 4; do ponto 4, com coordenadas UTM N=7.450.682,46 e E=440.709,05, deflete a direita, segue em linha reta azimuth 238°03'10", acompanhando a linha de divisa, confrontando com a Propriedade de Erica Regina da Silva Lopes e s/m Kleber Alexandre Lopes e Welder Marcelo Lopes e s/e Elisângela Aparecida de Moura Lopes (matricula nº.77.581), numa distância de 2,07m até atingir o ponto 5; do ponto 5, com coordenadas UTM N=7.450.681,36 e E=440.707,29, deflete a direita, segue em linha reta azimuth 315°51'22", acompanhando a linha de divisa, confrontando com a Estrada do Barreiro, numa distância de 33,32m até atingir o ponto 6; do ponto 6, com coordenadas UTM N=7.450.705,28 e E=440.684,10, deflete a direita, segue em linha reta azimuth 57°12'35", acompanhando a linha de divisa, confrontando com a Propriedade Maria das Dores Ferreira (matricula nº.31.593), numa distância de 3,06m até atingir o ponto inicial. Perfazendo a área de 94,35 m².



Prefeitura Municipal de Taubaté

Estado de São Paulo

Proprietário: Erica Regina da Silva Lopes e s/m Kleber Alexandre Lopes e Welder Marcelo Lopes e s/e Elisangela Aparecida de Moura Lopes

Endereço: Rua Victoria Bassil, n.º 3 e 15, Loteamento Morada dos Nobres, Lote 01 da Quadra A-1, Município de Taubaté - SP

Matrícula N.º.: 77.581

Cadastro na Prefeitura Municipal: BC n.º. 2.1.197.001.001

Área da Matrícula: 283,00 m².

Área a desapropriar: 38,92 m², sendo 26,56 m² de Área Coberta.

Suas linhas de divisa têm as seguintes descrições: Tem início no **ponto 01**, com coordenadas UTM N=7.450.681,36 e E=440.707,29. Deste ponto inicial, segue em linha reta azimuth 58°03'10", acompanhando a linha de divisa, confrontando com Condomínio Residencial Vila Verde (matricula n.º.95.557), numa distância de 2,07m até atingir o ponto 2; do **ponto 2**, com coordenadas UTM N=7.450.682,46 e E=440.709,05, deflete a direita, segue em linha reta azimuth 139°21'09", acompanhando a faixa de domínio proposto, confrontando com a Área Remanescente, numa distância de 22,57m até atingir o ponto 3; do **ponto 3**, com coordenadas UTM N=7.450.665,36 e E=440.723,75, deflete a direita, segue em desenvolvimento de curva circular formado por um ângulo de raio 7,42m e ângulo interno de 33°04'20", acompanhando a linha de divisa, confrontando com a Rua Victória Bassil, numa distância de 4,28m até atingir o ponto 4; do **ponto 4**, com coordenadas UTM N=7.450.667,20 e E=440.719,97, deflete a esquerda, acompanhando a linha de divisa, confrontando com a Estrada do Barreiro, numa distância de 19,00m até atingir o ponto inicial. Perfazendo a **área de 38,92m², sendo 26,56m² de Área Coberta.**

Proprietário: Benedito Marcos Victor e s/e Marisa Aparecida Monteiro Victor

Endereço: Estrada do Barreiro, n.º1593, Loteamento Morada dos Nobres, Lote 02 da Quadra G-1, Município de Taubaté - SP

Matrícula N.º. 64.535

Cadastro na Prefeitura Municipal: BC n.º. 2.1.203.002.001

Área da Matrícula: 360,00 m²

Área a desapropriar: 5,73 m².

Suas linhas de divisa têm as seguintes descrições: Tem início no **ponto 01**, com coordenadas UTM N=7.450.648,08 e E=440.738,81. Deste ponto inicial, segue em linha reta azimuth 138°52'59", acompanhando a faixa de domínio proposto, confrontando com a Área Remanescente, numa distância de 7,02m até atingir o ponto 2; do **ponto 2**, com coordenadas UTM N=7.450.642,79 e E=440.743,43, deflete a direita, segue em linha reta azimuth 238°52'48", acompanhando a linha de divisa, confrontando com Lote 01 da Quadra G-1 (matriculan.º.86.563), numa distância de 1,24m até atingir o ponto 3; do **ponto 3**, com coordenadas UTM N=7.450.642,16 e E=440.742,36, deflete a direita, segue em linha reta azimuth 324°05'12", acompanhando a linha de divisa, confrontando com a Estrada do Barreiro, numa distância de 3,96m até atingir o ponto 4; do **ponto 4**, com coordenadas UTM N=7.450.645,36 e E=440.740,04, deflete a direita, segue em desenvolvimento de curva circular formado por um ângulo de raio 8,87m e ângulo interno de 19°21'12", acompanhando a linha de divisa, confrontando com a Estrada do Barreiro, numa distância de 2,99m até atingir o ponto inicial. Perfazendo a **área de 5,73m².**



Prefeitura Municipal de Taubaté

Estado de São Paulo

Proprietário: Antônio Joaquim da Silva e s/e Solange Maria da Silva

Endereço: Estrada do Barreiro, n.º , Loteamento Morada dos Nobres, Lote 01 da Quadra G-1, Município de Taubaté - SP

Matrícula N.º. 86.563

Cadastro na Prefeitura Municipal: BC n.º. 2.1.203.001.001

Área da Matrícula: 336,00 m²

Área a desapropriar: 19,54 m².

Suas linhas de divisa têm as seguintes descrições: Tem início no **ponto 01**, com coordenadas UTM N=7.450.642,79 e E=440.743,43. Deste ponto inicial, segue em linha reta azimuth 138°52'59", acompanhando a faixa de domínio proposto, confrontando com a Área Remanescente, numa distância de 12,75m até atingir o ponto 2; do **ponto 2**, com coordenadas UTM N=7.450.633,19 e E=440.751,81, deflete a direita, segue em linha reta azimuth 238°21'51", acompanhando a linha de divisa, confrontando com Lote 24 da Quadra G-1, numa distância de 1,84m até atingir o ponto 3; do **ponto 3**, com coordenadas UTM N=7.450.632,14 e E=440.750,30, deflete a direita, segue em linha reta azimuth 321°36'06", acompanhando a linha de divisa, confrontando com a Estrada do Barreiro, numa distância de 12,78m até atingir o ponto 4; do **ponto 4**, com coordenadas UTM N=7.450.642,16 e E=440.742,36, deflete a direita, segue em linha reta azimuth 59°12'22", acompanhando a linha de divisa, confrontando com Lote 02 da Quadra G-1 (matriculan.º.64.535), numa distância de 1,24m até atingir o ponto inicial. Perfazendo a **área de 19,54m²**.

Proprietário: INCORPORADORA IMOBILIÁRIA INTEGRAL S/A

Endereço: Estrada do Barreiro, n.º1613, Loteamento Morada dos Nobres, Lote 24 da Quadra G-1, Município de Taubaté - SP

Matrícula N.º. 361


Cadastro na Prefeitura Municipal: BC n.º. 2.1.203.024.001

Área da Matrícula: 323,76 m²

Área a desapropriar: 24,91 m², sendo 6,62 m² de área coberta.

Suas linhas de divisa têm as seguintes descrições: Tem início no **ponto 01**, com coordenadas UTM N=7.450.633,19 e E=440.751,81. Deste ponto inicial, segue em linha reta azimuth 138°52'59", acompanhando a faixa de domínio proposto, confrontando com a Área Remanescente, numa distância de 11,84m até atingir o ponto 2; do **ponto 2**, com coordenadas UTM N=7.450.624,26 e E=440.759,60, deflete a direita, segue em linha reta azimuth 238°44'14", acompanhando a linha de divisa, confrontando com Lote 23 da Quadra G-1 (matricula n.º.79.527), numa distância de 2,41m até atingir o ponto 3; do **ponto 3**, com coordenadas UTM N=7.450.622,94 e E=440.757,59, deflete a direita, segue em linha reta azimuth 321°36'41", acompanhando a linha de divisa, confrontando com a Estrada do Barreiro, numa distância de 11,73m até atingir o ponto 4; do **ponto 4**, com coordenadas UTM N=7.450.632,14 e E=440.750,30, deflete a direita, segue em linha reta azimuth 59°19'53", acompanhando a linha de divisa, confrontando com Lote 01 da Quadra G-1 (matricula n.º.86.563), numa distância de 1,84m até atingir o ponto inicial. Perfazendo a **área de 24,91m², sendo 6,62m² de área coberta**.

Proprietário: Luciane Gomes de Araujo de Oliveira e s/m Robson Pereira de Oliveira



Prefeitura Municipal de Taubaté *Estado de São Paulo*

Endereço: Estrada do Barreiro, n.º 1623, Loteamento Morada dos Nobres, Lote 23 da Quadra G-1, Município de Taubaté - SP

Matrícula N.º.: 79.527.

Cadastro na Prefeitura Municipal: BC n.º. 2.1.203.023.001

Área da Matrícula: 315,00 m².

Área a desapropriar: 23,88 m², sendo 14,95 m² de área construída.

Suas linhas de divisa têm as seguintes descrições: Tem início no **ponto 01**, com coordenadas UTM N=7.450.624,26 e E=440.759,60. Deste ponto inicial, segue em linha reta azimuth 138°52'59", acompanhando a faixa de domínio proposto, confrontando com a Área Remanescente, numa distância de 10,64m até atingir o ponto 2; do **ponto 2**, com coordenadas UTM N=7.450.616,24 e E=440.766,61, deflete a direita, segue em desenvolvimento de curva circular formado por um ângulo de raio 12,31m e ângulo interno de 28°46'05", acompanhando a linha de divisa, confrontando com a Estrada do Barreiro, numa distância de 6,18m até atingir o ponto 3; do **ponto 3**, com coordenadas UTM N=7.450.618,37 e E=440.760,87, deflete a direita, segue em linha reta azimuth 324°27'16", acompanhando a linha de divisa, confrontando com a Estrada do Barreiro, numa distância de 5,63m até atingir o ponto 4; do **ponto 4**, com coordenadas UTM N=7.450.622,94 e E=440.757,59, deflete a direita, segue em linha reta azimuth 56°44'14", acompanhando a linha de divisa, confrontando com o Lote 24 da Quadra G 1, numa distância de 2,41m até atingir o ponto inicial. Perfazendo a **área de 23,88 m², sendo 14,95 m² de área construída.**

Propriedade de JOSÉ RAMOS DE SOUSA E S/E NEIDE APARECIDA DE SOUSA

Endereço: Estrada do Barreiro, n.º 1647 – Loteamento Morada dos Nobres, parte do lote da quadra H-1 – Município de Taubaté – São Paulo

Matrícula n.º. 75.964

Cadastro na Prefeitura Municipal: BC n.º. 2.1.204.002.001.


Área da Matrícula: 296,00 m²

Área a desapropriar: 12,71m².

Suas linhas de divisa têm as seguintes descrições: Tem início no ponto 01, com coordenadas UTM N=7.450.601,92 e E=440.777,69. Deste ponto inicial, segue em desenvolvimento de curva circular formado por um ângulo de raio 8,99m e ângulo interno de 38°03'53", acompanhando a linha de divisa, confrontando com a Estrada do Barreiro, numa distância de 5,97m até atingir o ponto 2; do ponto 2, deflete a direita, segue em linha reta azimuth 149°30'00", acompanhando a linha de divisa, confrontando com a Estrada do Barreiro, numa distância de 2,18m até atingir o ponto 3; do ponto 3, deflete a esquerda, segue em linha reta azimuth 59°38'04", acompanhando a linha de divisa, confrontando com Lote 01 da Quadra H-1 (matricula n.º. 102.409), numa distância de 2,21m até atingir o ponto 4; do ponto 4, deflete a esquerda, segue em linha reta azimuth 328°48'38", acompanhando a faixa de domínio proposto, confrontando com a Área Remanescente, numa distância de 7,65m até atingir inicial. Perfazendo a área de 12,71 m².

Proprietário: INCORPORADORA IMOBILIÁRIA INTEGRAL LTDA.

Endereço: Estrada do Barreiro, n.º 1657 , Loteamento Morada dos Nobres, Lote 01 da Quadra H-1, Município de Taubaté - SP



Prefeitura Municipal de Taubaté

Estado de São Paulo

Matrícula N°.: 102.409

Cadastro na Prefeitura Municipal: BC n°. 2.1.204.001.001

Área da Matrícula: 302,00m²

Área a desapropriar: 17,64 m².

Suas linhas de divisa têm as seguintes descrições: Tem início no ponto 01, com coordenadas UTM N=7.450.594,17 e E=440.779,79. Deste ponto inicial, segue em linha reta azimuth 143°45'39", acompanhando a linha de divisa, confrontando com a Estrada do Barreiro, numa distância de 9,99m até atingir o ponto 2; do ponto 2, deflete a esquerda, segue em linha reta azimuth 59°35'44", acompanhando a linha de divisa, confrontando com Lote 25 da Quadra H-1 (matricula n°.83.750), numa distância de 1,33m até atingir o ponto 3; do ponto 3, deflete a esquerda, segue em linha reta azimuth 328°48'38",acompanhando a faixa de domínio proposto, confrontando com a Área Remanescente, numa distância de 9,95m até atingir o ponto 4; do ponto 4, deflete a esquerda, segue em linha reta azimuth 239°38'04", acompanhando a linha de divisa, **confrontando com o Lote 02 da Quadra H-1** (matricula n°.75.964), numa distância de 2,21m até atingir o ponto inicial. Perfazendo a área de 17,64m².

Proprietário: José Ramos de Sousa e s/e Neide Aparecida de Sousa

Endereço: Estrada do Barreiro, n.º1667, Loteamento Morada dos Nobres, Lote 25 da Quadra H-1, Município de Taubaté - SP

Matrícula N°.: 83.750

Cadastro na Prefeitura Municipal: BC n°. 2.1.204.025.001

Área da Matrícula: 297,50m²

Área a desapropriar: 11,43 m².

Suas linhas de divisa têm as seguintes descrições: Tem início no **ponto 01**, com coordenadas UTM N=7.450.586,11 e E=440.785,70. Deste ponto inicial, segue em linha reta azimuth 146°37'38", acompanhando a linha de divisa, confrontando com a Estrada do Barreiro, numa distância de 10,09m até atingir o ponto 2; do **ponto 2**, deflete a esquerda, segue em linha reta azimuth 59°47'16", confrontando com o Lote 24 da Quadra H-1 (matricula n°.74.688), numa distância de 0,94m até atingir o ponto 3; do **ponto 3**, deflete a esquerda, segue em linha reta azimuth 328°54'17", acompanhando a faixa de domínio proposto, confrontando com a Área Remanescente, numa distância de 10,05m até atingir o ponto 4; do **ponto 4**, deflete a esquerda, segue em linha reta azimuth 239°35'44", acompanhando a linha de divisa, confrontando com Lote 01 da Quadra H-1 (matricula n°.102.409), numa distância de 1,33m até atingir o ponto inicial. Perfazendo a **área de 11,43m²**.

Proprietário: Marcelino Rufino dos Santos e s/e Patricia Aparecida Cappeletti Santos.


Endereço: Estrada do Barreiro, n.º 1677, Loteamento Morada dos Nobres, Lote 24 da Quadra H-1, Município de Taubaté - SP

Matrícula N°.: 74.688

Cadastro na Prefeitura Municipal: BC n°. 2.1.204.024.001

Área da Matrícula: 297,50m².

Área a desapropriar: 11,85 m².



Prefeitura Municipal de Taubaté

Estado de São Paulo

Suas linhas de divisa têm as seguintes descrições: Tem início no **ponto 01**, com coordenadas UTM N=7.450.577,70 e E=440.791,23. Deste ponto inicial, segue em linha reta azimute 152°17'50", acompanhando a linha de divisa, confrontando com a Estrada do Barreiro, numa distância de 9,72m até atingir o ponto 2; do **ponto 2**, deflete a esquerda, segue em linha reta azimute 59°47'16", acompanhando a linha de divisa, confrontando com o Lote 23 da Quadra H-1 (matricula nº.88.515), numa distância de 1,49m até atingir o ponto 3; do **ponto 3**, deflete a esquerda, segue em linha reta azimute 329°02'24", acompanhando a faixa de domínio proposto, confrontando com a Área Remanescente, numa distância de 9,77m até atingir o ponto 4; do **ponto 4**, deflete a esquerda, segue em linha reta azimute 236°40'01", acompanhando a linha de divisa, confrontando com o Lote 25 da Quadra H-1 (matricula nº.83.750), numa distância de 0,94m até atingir o ponto inicial. Perfazendo a **área de 11,85m²**.

Proprietário: Ana Lúcia Mendes

Endereço: Estrada do Barreiro, n.º 1687, Loteamento Morada dos Nobres, Lote 23 da Quadra H-1, Município de Taubaté - SP

Matrícula N.º.: 88.515

Cadastro na Prefeitura Municipal: BC nº. 2.1.204.023.001

Área da Matrícula: 283,00m².

Área a desapropriar: 6,61 m².

Suas linhas de divisa têm as seguintes descrições: Tem início no **ponto 01**, com coordenadas UTM N=7.450.569,09 e E=440.795,75. Deste ponto inicial, segue em linha reta azimute 147°21'20", acompanhando a linha de divisa, confrontando com a Estrada Municipal do Barreiro, numa distância de 1,21m até atingir o ponto 2; do **ponto 2**, deflete a esquerda, segue em desenvolvimento de curva circular formado por um ângulo de raio 9,00m e ângulo interno de 32°59'25", acompanhando a linha de divisa, confrontando com a Estrada do Barreiro, numa distância de 5,18m até atingir o ponto 3; do **ponto 3**, deflete a esquerda, segue em linha reta azimute 329°07'47", acompanhando a faixa de domínio proposto, confrontando com a Área Remanescente, numa distância de 6,09m até atingir o ponto 4; do **ponto 4**, deflete a esquerda, segue em linha reta azimute 239°47'16", acompanhando a linha de divisa, confrontando com Lote 24 da Quadra H-1 (matricula nº.74.688), numa distância de 1,49m até atingir o ponto inicial. Perfazendo a **área de 6,61m²**.

Proprietário: Ademir de Jesus

Endereço: Estrada do Barreiro, n.º 1715, Loteamento Morada dos Nobres, Lote 02 da Quadra I-1, Município de Taubaté - SP


Matrícula N.º.: 73.573.

Cadastro na Prefeitura Municipal: BC nº. 2.1.205.002.001

Área da Matrícula: 347,00m².

Área a desapropriar: 23,51 m².

Suas linhas de divisa têm as seguintes descrições: Tem início no **ponto 01**, com coordenadas UTM N=7.450.546,50 e E=440.811,09. Deste ponto inicial, segue em linha reta azimute 329°50'56", acompanhando a faixa de domínio proposto, confrontando com a Área Remanescente, numa distância



Prefeitura Municipal de Taubaté

Estado de São Paulo

de 10,58m até atingir o ponto 2; do **ponto 2**, com coordenadas UTM N=7.450.637,38 e E=440.816,45, deflete a direita, segue em linha reta azimuth $237^{\circ}56'57''$, acompanhando a linha de divisa, confrontando com o Lote 01 da Quadra I 1 (matricula nº.74.168), numa distância de 2,77m até atingir o ponto 3; do **ponto 3**, com coordenadas UTM N=7.450.637,38 e E=440.816,45, deflete a direita, segue em linha reta azimuth $330^{\circ}40'49''$, acompanhando a linha de divisa, confrontando com a Estrada do Barreiro, numa distância de 4,00m até atingir o ponto 4; do **ponto 4**, com coordenadas UTM N=7.450.539,39 e E=440.812,13, deflete a direita, segue em desenvolvimento de curva circular formado por um ângulo de raio 9,97m e ângulo interno de $42^{\circ}16'32''$, acompanhando a linha de divisa, confrontando com a Estrada do Barreiro e a Rua Trinta e Cinco, numa distância de 7,36m até atingir o ponto inicial. Perfazendo a **área de 23,51m²**.

Proprietário: José Claudinei Carlos.

Endereço: Estrada do Barreiro, n.º1727, Loteamento Morada dos Nobres, Lote 01 da Quadra I-1, Município de Taubaté - SP

Matrícula N.º.: 74.168

Cadastro na Prefeitura Municipal: BC nº. 2.1.205.001.001

Área da Matrícula: 339,00 m².

Área a desapropriar: 32,75 m², sendo 32,75 m² de Área Coberta.

Suas linhas de divisa têm as seguintes descrições: Tem início no **ponto 01**, com coordenadas UTM N=7.450.537,38 e E=440.816,45. Deste ponto inicial, segue em linha reta azimuth $57^{\circ}56'30''$, acompanhando a faixa de domínio proposto, confrontando com a Área Remanescente, numa distância de 12,00m até atingir o ponto 2; do **ponto 2**, com coordenadas UTM N=7.450.256,90 e E=440.822,33, deflete a direita, segue em linha reta azimuth $237^{\circ}56'30''$, acompanhando a linha de divisa, confrontando com o Lote 27 da Quadra I-1 (matricula nº.74.687), numa distância de 2,69m até atingir o ponto 3; do **ponto 3**, com coordenadas UTM N=7.450.525,48 e E=440.820,05, deflete a direita, segue em linha reta azimuth $330^{\circ}19'39''$, acompanhando a linha de divisa, confrontando com a Estrada do Barreiro, numa distância de 12,00m até atingir o ponto 4; do **ponto 4**, com coordenadas UTM N=7.450.535,90 e E=440.814,09, deflete a direita, segue em linha reta azimuth $59^{\circ}12'16''$, acompanhando a linha de divisa, confrontando com a Estrada do Barreiro, numa distância de 2,77m até atingir o ponto inicial. Perfazendo a **área de 32,75m, sendo 32,75m² de Área Coberta**.

Proprietário: Jose Carlos Borges e s/e Maria Cristina Mendes Agostinho

Endereço: Estrada do Barreiro, n.º 1739, Loteamento Morada dos Nobres, Lote 27 da Quadra I-1, Município de Taubaté - SP


Matrícula N.º.: 74.687.

Cadastro na Prefeitura Municipal: BC nº. 2.1.205.0027.001

Área da Matrícula: 339,00m².

Área a desapropriar: 25,72 m².

Suas linhas de divisa têm as seguintes descrições: Tem início no **ponto 01**, com coordenadas UTM N=7.450.526,90 e E=440.822,33. Deste ponto inicial, segue em linha reta azimuth $150^{\circ}46'42''$, acompanhando a faixa de domínio proposto, confrontando com a Área Remanescente, numa distância de 12,00m até atingir o ponto 2; do **ponto 2**, com coordenadas UTM N=7.450.516,42 e E=440.828,20, deflete a direita, segue em linha reta azimuth $237^{\circ}56'30''$, acompanhando a linha de divisa,



Prefeitura Municipal de Taubaté

Estado de São Paulo

confrontando com o Lote 26 da Quadra I 1 (matricula nº.96.668), numa distância de 1,60m até atingir o ponto 3; do **ponto 3**, com coordenadas UTM N=7.450.515,57 e E=440.826,85, deflete a direita, segue em linha reta azimuth 325°33'20", acompanhando a linha de divisa, confrontando com a Estrada do Barreiro, numa distância de 12,00m até atingir o ponto 4; do **ponto 4**, com coordenadas UTM N=7.450.525,48 e E=440.820,05, deflete a direita, acompanhando a linha de divisa, confrontando com o Lote 01 da Quadra I-1 (matricula nº.74.168), numa distância de 2,69m até atingir o inicial. Perfazendo a **área de 25,72m²**.

Proprietário: Jairo Rodrigues de Aguiar e s/e Elenice Aparecida de Sousa Aguiar

Endereço: Estrada do Barreiro, n.º, Loteamento Morada dos Nobres, Lote 26 da Quadra I-1, Município de Taubaté - SP

Matrícula N.º.: 96.668

Cadastro na Prefeitura Municipal: BC nº. 2.1.205.026.001

Área da Matrícula: 334,00m².

Área a desapropriar: 9,01 m².

Suas linhas de divisa têm as seguintes descrições: Tem início no **ponto 01**, com coordenadas UTM N=7.450.516,42 e E=440.828,20. Deste ponto inicial, segue em linha reta azimuth 150°46'42", acompanhando a faixa de domínio proposto, confrontando com a Área Remanescente, numa distância de 8,21m até atingir o ponto 2; do **ponto 2**, com coordenadas UTM N=7.450.509,25 e E=440.832,21, deflete a direita, segue em desenvolvimento de curva circular formado por um ângulo de raio 8,95m e ângulo interno de 27°59'19", acompanhando a linha de divisa, confrontando com a Estrada do Barreiro, numa distância de 4,37m até atingir o ponto 3; do **ponto 3**, com coordenadas UTM N=7.450.512,27 e E=440.829,12, deflete a esquerda, segue em linha reta azimuth 325°33'20", acompanhando a linha de divisa, confrontando com a Estrada do Barreiro, numa distância de 4,00m até atingir o ponto 4; do **ponto 4**, com coordenadas UTM N=7.450.515,57 e E=440.826,85, deflete a direita, acompanhando a linha de divisa, confrontando com o Lote 27 da Quadra I 1, numa distância de 1,60m até atingir o ponto inicial. Perfazendo a **área de 9,01m²**.

Proprietário: Benedicto Philadelpho da Costa e s/e Margarida Joana da Costa, Francisco de Assis Alves da Costa e s/e Maria de Nazareth da Assis Alves da Costa, José Gonçalo da Costa e s/e Maria Aparecida da Costa, Vicente Leandro da Costa e s/e Maria Clélia da Costa, Sodalía Maria da Costa Lazarini e s/m José Carlos Lazarini, Luzia Elisa da Costa Pires e s/m José Pires e Terezinha de Jesus da Costa

Endereço: Estrada do Barreiro, n.º 4554 ao 5580, Município de Taubaté - SP

Matrícula N.º.: 20.933

Cadastro na Prefeitura Municipal: BC nº. 2.1.136.103.001 ao 2.1.136.109.001.


Área da Matrícula: 139.033,70 m².

Área a desapropriar: Área Total – 319,04m², sendo 13,73m² de Área Coberta.

BC nº. 2.1.136.103.001 – Área a desapropriar: 114,95m², sendo 13,73m² de Área Coberta;

BC nº. 2.1.136.129.001 – Área a desapropriar: 112,88m²;

BC nº. 2.1.136.104.001 – Área a desapropriar: 60,62m²;




Prefeitura Municipal de Taubaté

Estado de São Paulo

BC nº. 2.1.136.105.001 – Área a desapropriar: 20,53m²;

BC nº. 2.1.136.106.001 – Área a desapropriar: 10,06m².

Suas linhas de divisa têm as seguintes descrições: Tem início no **ponto 01**, com coordenadas UTM N=7.451.110,59 e E=440.452,84. Deste ponto inicial, segue em desenvolvimento de curva circular formado por um ângulo de raio 3,78m e ângulo interno de 75°30'29", acompanhando a linha de divisa ,confrontando com a Estrada Municipal do Barreiro e a Rua Quatorze, numa distância de 4,98m até atingir o ponto 2; do **ponto 2**, deflete a esquerda, segue em linha reta azimuth 169°36'30", acompanhando a linha de divisa, confrontando com a Estrada Municipal do Barreiro, numa distância de 8,40m até atingir o ponto 3; do **ponto 3**, deflete a esquerda, segue em linha reta azimuth 167°14'50", acompanhando a linha de divisa, confrontando com a Estrada Municipal do Barreiro, numa distância de 14,16m até atingir o ponto 4; do **ponto 4**, deflete a direita, segue em linha reta azimuth 167°52'37", acompanhando a linha de divisa, confrontando com a Estrada Municipal do Barreiro, numa distância de 10,84m até atingir o ponto 5; do **ponto 5**, deflete a direita, segue em linha reta azimuth 173°22'39", acompanhando a linha de divisa, confrontando com a Estrada Municipal do Barreiro, numa distância de 8,66m até atingir o ponto 6; do **ponto 6**, deflete a direita, segue em linha reta azimuth 168°24'04", acompanhando a linha de divisa, confrontando com a Estrada Municipal do Barreiro, numa distância de 40,79m até atingir o ponto 7; do **ponto 7**, deflete a esquerda, segue em linha reta azimuth 159°05'46", acompanhando a linha de divisa, confrontando com a Estrada Municipal do Barreiro, numa distância de 17,56m até atingir o ponto 8; do **ponto 8**, deflete a direita, segue em linha reta azimuth 160°05'19", acompanhando a linha de divisa, confrontando com a Estrada Municipal do Barreiro, numa distância de 12,73m até atingir o ponto 9; do **ponto 9**, deflete a direita, segue em linha reta azimuth 154°03'11", acompanhando a linha de divisa, confrontando com a Estrada Municipal do Barreiro, numa distância de 17,87m até atingir o ponto 10; do **ponto 10**, deflete a esquerda, segue em linha reta azimuth 152°45'39", acompanhando a linha de divisa, confrontando com a Estrada Municipal do Barreiro, numa distância de 13,16m até atingir o ponto 11; do **ponto 11**, deflete a direita, segue em linha reta azimuth 218°55'46", acompanhando a linha de divisa, confrontando com a Propriedade de José Maria da Costa e sua esposa Ângela Pereira da Costa, Joaquim Bonifácio Monteiro e sua esposa Maria Francisca Monteiro, Maria Aparecida da Costa, Vicente Jairo Monteiro e sua esposa Vera Lucia Ribeiro Moreira Monteiro, Benedicto Flavio da Silva e sua esposa Augusta Ribeiro Moreira da Silva, Benedicto Philandolpho da Costa, Conceição Aparecida da Costa e Eiji kaju e sua esposa Fujico Kaju (matricula nº.69.322), numa distância de 0,74m até atingir o ponto 12; do **ponto 12**, deflete a direita, segue em linha reta azimuth 332°02'09", acompanhando a faixa de domínio proposto, confrontando com a Área Remanescente, numa distância de 13,28m até atingir o ponto 13; do **ponto 13**, deflete a direita, segue em linha reta azimuth 332°02'09", acompanhando a faixa de domínio proposto, confrontando com a Área Remanescente, numa distância de 7,61m até atingir o ponto 14; do **ponto 14**, deflete a direita, segue em desenvolvimento de curva circular formado por um ângulo de raio 215,48m e ângulo interno de 02°50'13", acompanhando a faixa de domínio proposto, confrontando com a Área Remanescente, numa distância de 10,67m até atingir o ponto 15; do **ponto 15**, deflete a direita, segue em desenvolvimento de curva circular formado por um ângulo de raio 215,48m e ângulo interno de 07°54'49", acompanhando a faixa de domínio proposto, confrontando com a Área Remanescente, numa distância de 29,76m até atingir o ponto 16; do **ponto 16**, deflete a direita, segue em desenvolvimento de curva circular formado por um ângulo de raio 215,48m e ângulo interno de 07°59'22", acompanhando a



Prefeitura Municipal de Taubaté

Estado de São Paulo

faixa de domínio proposto, confrontando com a Área Remanescente, numa distância de 30,05m até atingir o ponto 17; do **ponto 17**, deflete a esquerda, segue em linha reta azimuth 350°18'25", acompanhando a faixa de domínio proposto, confrontando com a Área Remanescente, numa distância de 11,37m até atingir o ponto 18; do **ponto 18**, deflete a direita, segue em linha reta azimuth 350°18'25", acompanhando a faixa de domínio proposto, confrontando com a Área Remanescente, numa distância de 29,93m até atingir o ponto 19; do **ponto 19**, deflete a esquerda, segue em desenvolvimento de curva circular formado por um ângulo de raio 92,86m e ângulo interno de 05°19'29", acompanhando a faixa de domínio proposto, confrontando com a Área Remanescente, numa distância de 8,63m até atingir o ponto 20; do **ponto 20**, deflete a esquerda, segue em desenvolvimento de curva circular formado por um ângulo de raio 7,03m e ângulo interno de 68°36'06", acompanhando a faixa de domínio proposto, confrontando com a Área Remanescente, numa distância de 8,42m até atingir o ponto 21; do **ponto 21**, deflete a direita, segue em linha reta azimuth 77°28'31", acompanhando a faixa de domínio proposto, confrontando com a Área Remanescente, numa distância de 3,21m até atingir o ponto inicial. Perfazendo a **área de 319,04m², sendo 13,73m² de Área Coberta**.

Proprietário: José Maria da Costa e s/e Angela Pereira da Costa, Joaquim Bonifacio Monteiro e S/E Maria Francisca Monteiro, Maria Aparecida da Costa, Vicente Jairo Monteiro e s/e Vera Lucia Ribeiro Moreira Monteiro, Benedicto Flavio da Silva e s/e Augusta Ribeiro Moreira da Silva, Benedicto Philandelpho da Costa, Conceição Aparecida da Costa e Eiji Kaju e s/e Fujico Kaju.

Endereço: Estrada do Barreiro, n.º 1300,5600 E 1530, Município de Taubaté - SP


Matrícula N.º.: Matrícula n.º.69.322

Cadastro na Prefeitura Municipal: BC n.º. 2.1.136.110.001, 2.1.136.111.001 E 2.1.136.112.001.

Área da Matrícula: 97.715,55 m²

Área a desapropriar: 298,91 m².

Suas linhas de divisa têm as seguintes descrições: Tem início no **ponto 01**, com coordenadas UTM N=7.451.406,34 e E=442.713,50. Deste ponto inicial, segue em linha reta azimuth 151°46'28", acompanhando a linha de divisa, confrontando com a Estrada do Barreiro, numa distância de 2,91m até atingir o ponto 2; do **ponto 2**, com coordenadas UTM N=7.451.403,77 e E=442.714,93, deflete a esquerda, segue em linha reta azimuth 146°19'50", acompanhando a linha de divisa, confrontando com a Estrada do Barreiro, numa distância de 13,40m até atingir o ponto 3; do **ponto 3**, com coordenadas UTM N=7.451.392,62 e E=442.722,36, deflete a direita, segue em linha reta azimuth 147°08'57", acompanhando a linha de divisa, confrontando com a Estrada do Barreiro, numa distância de 8,41m até atingir o ponto 4; do **ponto 4**, com coordenadas UTM N=7.451.385,56 e E=442.726,92, deflete a direita, segue em linha reta azimuth 149°03'52", acompanhando a linha de divisa, confrontando com a Estrada do Barreiro, numa distância de 43,02m até atingir o ponto 5; do **ponto 5**, com coordenadas UTM N=7.451.348,66 e E=442.749,04, deflete a esquerda, segue em linha reta azimuth 147°53'28", acompanhando a linha de divisa, confrontando com a Estrada do Barreiro, numa distância de 24,53m até atingir o ponto 6; do **ponto 6**, com coordenadas UTM N=7.451.327,88 e E=442.762,08, deflete a direita, segue em linha reta azimuth 148°42'02", acompanhando a linha de divisa, confrontando com a Estrada do Barreiro, numa distância de 21,24m até atingir o ponto 7; do **ponto 7**, com coordenadas UTM N=7.451.309,73 e E=442.773,11, deflete a esquerda, segue em linha reta azimuth 141°51'50", acompanhando a linha de divisa, confrontando com a Estrada do Barreiro, numa distância de 22,63m até



Prefeitura Municipal de Taubaté

Estado de São Paulo

atingir o ponto 8; do **ponto 8**, com coordenadas UTM N=7.451.291,93 e E=442.787,09, deflete a esquerda, segue em linha reta azimuth 140°49'33", acompanhando a linha de divisa, confrontando com a Estrada do Barreiro, numa distância de 36,26m até atingir o ponto 9; do **ponto 9**, com coordenadas UTM N=7.451.263,72 e E=442.810,07, deflete a esquerda, segue em linha reta azimuth 138°11'05", acompanhando a linha de divisa, confrontando com a Estrada do Barreiro, numa distância de 26,38m até atingir o ponto 10; do **ponto 10**, com coordenadas UTM N=7.451.244,16 e E=442.827,58, deflete a direita, segue em linha reta azimuth 137°33'23", acompanhando a linha de divisa, confrontando com a Estrada do Barreiro, numa distância de 9,86m até atingir o ponto 11; do **ponto 11**, com coordenadas UTM N=7.451.236,88 e E=442.834,24, deflete a direita, segue em linha reta azimuth 128°35'04", acompanhando a linha de divisa, confrontando com a Propriedade de Anselmo Onofre Monteiro e s/e Dulce Santos Monteiro (Transcrição nº.20.219), numa distância de 1,67m até atingir o ponto 12; do **ponto 12**, com coordenadas UTM N=7.451.235,78 e E=442.832,98, deflete a direita, segue em linha reta azimuth 236°57'29", acompanhando a linha de divisa, confrontando com a Propriedade de Anselmo Onofre Monteiro e s/e Dulce Santos Monteiro (Transcrição nº.20.219), numa distância de 0,69m até atingir o ponto 13; do **ponto 13**, com coordenadas UTM N=7.451.235,40 e E=442.832,41, deflete a direita, segue em desenvolvimento de curva circular formado por um ângulo de raio 198,99m e ângulo interno de 07°03'56", acompanhando a faixa de domínio proposto, confrontando com a Área Remanescente, numa distância de 24,54m até atingir o ponto 14; do **ponto 14**, com coordenadas UTM N=7.451.253,82 e E=442.816,12, deflete a esquerda, segue em linha reta azimuth 321°36'33", acompanhando a faixa de domínio proposto, confrontando com a Área Remanescente, numa distância de 78,63m até atingir o ponto 15; do **ponto 15**, com coordenadas UTM N=7.451.315,45 e E=442.767,29, deflete a direita, segue em desenvolvimento de curva circular formado por um ângulo de raio 75,95m e ângulo interno de 09°02'20", acompanhando a faixa de domínio proposto, confrontando com a Área Remanescente, numa distância de 11,98m até atingir o ponto 16; do **ponto 16**, com coordenadas UTM N=7.451.324,86 e E=442.760,92, deflete a esquerda, segue em linha reta azimuth 330°13'58", acompanhando a faixa de domínio proposto, confrontando com a Área Remanescente, numa distância de 58,47m até atingir o ponto 17; do **ponto 17**, com coordenadas UTM N=7.451.375,62 e E=442.731,89, deflete a esquerda, segue em linha reta azimuth 328°39'16", acompanhando a faixa de domínio proposto, confrontando com a Área Remanescente, numa distância de 35,71m até atingir o ponto 18; do **ponto 18**, com coordenadas UTM N=7.451.406,12 e E=442.713,31, deflete a direita, segue em linha reta azimuth 48°01'01", acompanhando a linha de divisa, confrontando com a Propriedade de Benedicto Philadelpho da Costa e s/e Margarida Joana da Costa, Francisco de Assis Alves da Costa e s/e Maria de Nazareth da Assis Alves da Costa, José Gonçalo Da Costa e s/e Maria Aparecida da Costa, Vicente Leandro da Costa e s/e Maria Clélia da Costa, Sodalía Maria da Costa Lazarini e s/m José Carlos Lazarini, Luzia Elisa da Costa Pires e s/m José Pires e Terezinha de Jesus da Costa.(matricula nº.20.933), numa distância de 0,33m até atingir o ponto inicial. Perfazendo a **área de 298,91m²**.


Proprietário: Anselmo Onofre Monteiro e s/e Dulce Santos Monteiro

Endereço: Estrada do Barreiro, n.º1540, Município de Taubaté - SP

TRANSCRIÇÃO N.º: 20.219

Cadastro na Prefeitura Municipal: BC nº. 2.1.136.113.001

Área da Matrícula: 3.492,34 m².



Prefeitura Municipal de Taubaté

Estado de São Paulo

Área a desapropriar: 32,17 m²

Suas linhas de divisa têm as seguintes descrições: Tem início no **ponto 01**, com coordenadas UTM N=7.450.702,27 e E=440.672,41. Deste ponto inicial, segue em linha reta azimuth 136°53'08", acompanhando a linha de divisa, confrontando com a Estrada do Barreiro, numa distância de 16,46m até atingir o ponto 2; do **ponto 2**, com coordenadas UTM N=7.450.690,25 e E=440.683,66 deflete a direita, segue em linha reta azimuth 237°12'41", acompanhando a linha de divisa, confrontando com a Propriedade de Terezinha Monteiro Ferreira (Matricula nº.137.881), numa distância de 1,62m até atingir o ponto 3; do **ponto 3**, com coordenadas UTM N=7.450.689,37 e E=440.682,30, deflete a direita, segue em linha reta azimuth 314°14'17", acompanhando a faixa de domínio proposto, confrontando com a Área Remanescente, numa distância de 16,36m até atingir o ponto 4; do **ponto 4**, com coordenadas UTM N=7.450.700,79 e E=440.670,58, deflete a direita, segue em linha reta azimuth 56°57'29", acompanhando a linha de divisa, confrontando com a Propriedade de José Maria da Costa e s/e Ângela Pereira da Costa, Joaquim Bonifácio Monteiro e s/e Maria Francisca Monteiro, Maria Aparecida da Costa, Vicente Jairo Monteiro e s/e Vera Lucia Ribeiro Moreira Monteiro, Benedicto Flavio da Silva e s/e Augusta Ribeiro Moreira da Silva, Benedicto Philadelpho da Costa, Conceição Aparecida da Costa e Eiji kaju e s/e Fujico Kaju (matricula nº.69.322), numa distância de 0,69m até atingir o ponto 5; do **ponto 5**, com coordenadas UTM N=7.450.701,16 e E=440.671,16, deflete a esquerda, segue em linha reta azimuth 48°35'04", acompanhando a linha de divisa, confrontando com a Propriedade de José Maria da Costa e s/e Ângela Pereira da Costa, Joaquim Bonifácio Monteiro e s/e Maria Francisca Monteiro, Maria Aparecida da Costa, Vicente Jairo Monteiro e s/e Vera Lucia Ribeiro Moreira Monteiro, Benedicto Flavio da Silva e s/e Augusta Ribeiro Moreira da Silva, Benedicto Philadelpho da Costa, Conceição Aparecida da Costa e Eiji kaju e s/e Fujico Kaju (matricula nº.69.322), numa distância de 1,67m até atingir o ponto inicial. Perfazendo a **área de 32,17m²**.

Proprietário: Terezinha Monteiro Ferreira

Endereço: Estrada do Barreiro, n.º1560, Município de Taubaté - SP


Matrícula N.º.: 137.881

Cadastro na Prefeitura Municipal: BC nº. 2.1.136.114.001

Área da Matrícula: 3.492,34 m².

Área a desapropriar: 20,11 m²

Suas linhas de divisa têm as seguintes descrições: Tem início no ponto 01, com coordenadas UTM N=7.450.690,25 e E=440.683,66. Deste ponto inicial, segue em linha reta azimuth 126°44'36", acompanhando a linha de divisa, confrontando com a Estrada do Barreiro, numa distância de 1,10m até atingir o ponto 2; do ponto 2, deflete a direita, segue em linha reta azimuth 140°39'05", acompanhando a linha de divisa, confrontando com a Estrada do Barreiro, numa distância de 9,11m até atingir o ponto 3; do ponto 3, deflete a esquerda, segue em linha reta azimuth 139°47'37", acompanhando a linha de divisa, confrontando com a Estrada do Barreiro, numa distância de 3,96m até atingir o ponto 4; do ponto 4, deflete a direita, segue em linha reta azimuth 237°26'46", acompanhando a linha de divisa, confrontando com a Propriedade de José Benedito Monteiro e sua esposa Benedita Aparecida Monteiro (matricula nº.136.473), numa distância de 1,31m até atingir o ponto 5; do ponto 5, deflete a direita, segue em linha reta azimuth 319°22'25", acompanhando a faixa de domínio proposto, confrontando com a Área Remanescente, numa distância de 8,89m até atingir o ponto 6; do ponto 6, deflete a esquerda,



Prefeitura Municipal de Taubaté

Estado de São Paulo

segue em desenvolvimento de curva circular formado por um ângulo de raio 65,40m e ângulo interno de 04°37'05", acompanhando a faixa de domínio proposto, confrontando com a Área Remanescente, numa distância de 5,27m até atingir o ponto 7; do ponto 7, deflete a direita, segue em linha reta azimuth 57°12'41", acompanhando a linha de divisa, confrontando com a Propriedade de Anselmo Onofre Monteiro e sua esposa Dulce Santos Monteiro, numa distância de 1,52m até atingir o ponto inicial. Perfazendo a área de 20,11m²

Proprietário: José Benedito Monteiro e s/e Benedita Aparecida Monteiro

Endereço: Estrada do Barreiro, n.º1576, Município de Taubaté - SP

Matrícula N.º.: 136.473

Cadastro na Prefeitura Municipal: BC n.º. 2.1.136.115.001

Área da Matrícula: 3.492,34 m².

Área a desapropriar: 25,67 m²

Suas linhas de divisa têm as seguintes descrições: Tem início no **ponto 01**, com coordenadas UTM N=7.450.679,53 e E=440.692,87. Deste ponto inicial, segue em linha reta azimuth 138°41'14", acompanhando a linha de divisa, confrontando com a Estrada do Barreiro, numa distância de 17,11m até atingir o ponto 2; do **ponto 2**, com coordenadas UTM N=7.450.666,67 e E=440.704,17 deflete a direita, segue em linha reta azimuth 233°44'39", acompanhando a linha de divisa, confrontando com a Propriedade de Benedito Osvaldo Monteiro, numa distância de 1,60m até atingir o ponto 3; do **ponto 3**, com coordenadas UTM N=7.450.665,73 e E=440.702,88, deflete a direita, segue em linha reta azimuth 319°21'09", acompanhando a faixa de domínio proposto, confrontando com a Área Remanescente, numa distância de 17,19m até atingir o ponto 4; do **ponto 4**, com coordenadas UTM N=7.450.678,77 e E=440.691,68, deflete a direita, segue em linha reta azimuth 57°26'46", acompanhando a linha de divisa, confrontando com a Propriedade de Terezinha Monteiro Ferreira (matricula n.º.137.881), numa distância de 1,41m até atingir o ponto inicial. Perfazendo a **área de 25,67m²**.

Proprietário: Benedito Osvaldo Monteiro

Endereço: Estrada do Barreiro, n.º1580, Município de Taubaté - SP


Matrícula N.º.: 20.219

Cadastro na Prefeitura Municipal: BC n.º. 2.1.136.116.001

Área da Matrícula: 3.492,34 m².

Área a desapropriar: 26,15 m²

Suas linhas de divisa têm as seguintes descrições: Tem início no **ponto 01**, com coordenadas UTM N=7.450.666,67 e E=440.704,17. Deste ponto inicial, segue em linha reta azimuth 138°26'09", acompanhando a linha de divisa, confrontando com a Estrada do Barreiro, numa distância de 15,32m até atingir o ponto 2; do **ponto 2**, com coordenadas UTM N=7.450.655,21 e E=440.714,33 deflete a direita, segue em linha reta azimuth 236°01'26", acompanhando a linha de divisa, confrontando com a Propriedade de Celina Aparecida de Paula, Luiz Henrique de Paula e s/e Suelen de Assis Paula, Isabel Cristina Matias e s/m José Inácio Matias, Jaqueline Aparecida de Paula Santos e s/m Antônio Celso dos Santos, Renata Aparecida de Paula Domingues e s/m Laercio Aparecido Domingues, Silvia Helena de Paula Duarte e s/m Antônio Fernando Soares Duarte, Simone Aparecida de Paula, Terezinha Alzira de Paula e Diogo Jose de Paula (Matricula n.º.139.508), numa distância de 1,84m até atingir o ponto 3; do **ponto 3**, com coordenadas UTM N=7.450.654,18 e E=440.712,80, deflete a direita, segue em linha reta



Prefeitura Municipal de Taubaté

Estado de São Paulo

azimute $319^{\circ}18'48''$, acompanhando a faixa de domínio proposto, confrontando com a Área Remanescente, numa distância de 15,63m até atingir o ponto 4; do **ponto 4**, com coordenadas UTM $N=7.450.665,73$ e $E=440.702,88$, deflete a direita, segue em linha reta azimute $53^{\circ}46'18''$, acompanhando a linha de divisa, confrontando com a Propriedade de José Benedito Monteiro e s/e Benedita Aparecida Monteiro (matricula n.º.136.473), numa distância de 1,60m até atingir o ponto inicial. Perfazendo a **área de 26,15m²**.

Proprietário: Celina Aparecida de Paula, Luis Henrique de Paula e s/e Suelen de Assis de Paula, Isabel Cristina Matias e s/e José Inácio Matias, Jaqueline Aparecida de Paula Santos e S/E Antonio Celso Dos Santos, Renata Aparecida de Paula Domingues e S/E Laércio Aparecido Domingues, Silvia Helena de Paula Duarte e s/e Antonio Fernando Soares Duarte, Simone Aparecida de Paula, Teresinha Alzira de Paula e Diogo José de Paula

Endereço: Estrada do Barreiro, n.º1600, Município de Taubaté - SP

Matrícula N.º.: 139.508

Cadastro na Prefeitura Municipal: BC n.º. 2.1.136.117.001

Área da Matrícula: 3.492,34 m².

Área a desapropriar: 31,00 m², sendo 13,59m² de área construída.

Suas linhas de divisa têm as seguintes descrições: Tem início no **ponto 01**, com coordenadas UTM $N=7.450.655,21$ e $E=440.714,33$. Deste ponto inicial, segue em linha reta azimute $137^{\circ}17'59''$, acompanhando a linha de divisa, confrontando com a Estrada do Barreiro, numa distância de 8,97m até atingir o ponto 2; do **ponto 2**, com coordenadas UTM $N=7.450.648,62$ e $E=440.720,42$ deflete a direita, segue em linha reta azimute $140^{\circ}35'57''$, acompanhando a linha de divisa, confrontando com a Estrada do Barreiro, numa distância de 6,83m até atingir o ponto 3; do **ponto 3**, com coordenadas UTM $N=7.450.643,34$ e $E=440.724,76$, deflete a direita, segue em linha reta azimute $240^{\circ}49'19''$, acompanhando a linha de divisa, confrontando com a Propriedade de Aparecida Monteiro, Maria Aparecida da Silva e s/e João Veloso da Silva, Cleide de Moura Silva e Benedito Santos Moura (matricula n.º.65.622), numa distância de 1,91m até atingir o ponto 4; do **ponto 4**, com coordenadas UTM $N=7.450.642,40$ e $E=440.723,09$, deflete a direita, segue em linha reta azimute $318^{\circ}52'59''$, acompanhando a faixa de domínio proposto, confrontando com a Área Remanescente, numa distância de 15,63m até atingir o ponto 5; do **ponto 5**, com coordenadas UTM $N=7.450.654,18$ e $E=440.712,80$, deflete a direita, segue em linha reta azimute $56^{\circ}01'26''$, acompanhando a linha de divisa, confrontando com a Propriedade de Benedito Osvaldo Monteiro, numa distância de 1,84m até atingir o ponto inicial. Perfazendo a **área de 31,00m², sendo 13,59m² de Área Construída**.

Proprietário: Aparecida Monteiro, Maria Aparecida da Silva e s/m João Veloso da Silva, Cleide de Moura Silva e Benedito Santos de Moura.


Endereço: Estrada do Barreiro, n.º1614, 1630 e 1640, 1658, 1678 e 1708 - Município de Taubaté - SP

Matrícula N.º.: 65.622

Cadastro na Prefeitura Municipal: BC n.º. 2.1.136.118.001, 2.1.136.119.001, 2.1.136.120.001, 2.1.136.121.001 e 2.1.136.122.001.

Área da Matrícula: 31.878,00 m².

Área a desapropriar: 50,10 m², sendo 0,34m² de área construída.



Prefeitura Municipal de Taubaté

Estado de São Paulo

Suas linhas de divisa têm as seguintes descrições: Tem início no **ponto 01**, com coordenadas UTM N=7.450.643,34 e E=440.724,76. Deste ponto inicial, segue em linha reta azimuth 140°43'29", acompanhando a linha de divisa, confrontando com a Estrada do Barreiro, numa distância de 12,64m até atingir o ponto 2; do **ponto 2**, com coordenadas UTM N=7.450.633,53 e E=440.732,78 deflete a direita, segue em linha reta azimuth 140°56'56", acompanhando a linha de divisa, confrontando com a Estrada do Barreiro, numa distância de 5,18m até atingir o ponto 3; do **ponto 3**, com coordenadas UTM N=7.450.629,51 e E=440.736,04, deflete a direita, segue em linha reta azimuth 141°02'43", acompanhando a linha de divisa, confrontando com a Estrada do Barreiro, numa distância de 33,85m até atingir o ponto 4; do **ponto 4**, com coordenadas UTM N=7.450.603,18 e E=440.757,32, deflete a direita, segue em linha reta azimuth 318°52'50", acompanhando a faixa de domínio proposto, confrontando com a Área Remanescente, numa distância de 52,06m até atingir o ponto 5; do **ponto 5**, com coordenadas UTM N=7.450.642,40 e E=440.723,09, deflete a direita, segue em linha reta azimuth 60°49'19", acompanhando a linha de divisa, confrontando com a Propriedade de Celina Aparecida de Paula, Luiz Henrique de Paula e s/e Suelen de Assis Paula, Isabel Cristina Matias e s/m José Inácio Matias, Jaqueline Aparecida de Paula Santos e s/m Antônio Celso dos Santos, Renata Aparecida de Paula Domingues e s/m Laercio Aparecido Domingues, Silvia Helena de Paula Duarte e s/m Antônio Fernando Soares Duarte, Simone Aparecida de Paula, Terezinha Alzira de Paula e Diogo Jose de Paula (Matricula nº.139.508), numa distância de 1,91m até atingir o ponto inicial. Perfazendo a **área de 50,10m², sendo 0,34m² de Área Construída**.

Proprietário: Luiz Milton Riciardi e s/e Sueli Lemes Riciardi e Polyana Lemes Riciardi

Endereço: Estrada do Barreiro, n.º, Loteamento Morada dos Nobres, Lote 03 E 04 da Quadra K-1, Município de Taubaté - SP


Matrícula N.º.: 111.773 E 111.774

Cadastro na Prefeitura Municipal: BC nº. 2.1.206.003.001 E 2.1.206.004.001

Área da Matrícula: 371,00 m² E 406,00 M².

Área a desapropriar: 188,67 m².

Suas linhas de divisa têm as seguintes descrições: Tem início no **ponto 01**, com coordenadas UTM N=7.450.483,61 e E=440.830,39. Deste ponto inicial, segue em linha reta azimuth 118°08'30", acompanhando a linha de divisa, confrontando com a Estrada do Barreiro, numa distância de 2,37m até atingir o ponto 2; do **ponto 2**, com coordenadas UTM N=7.450.482,49 e E=440.832,48 deflete a direita, segue em linha reta azimuth 131°36'40", acompanhando a linha de divisa, confrontando com a Estrada do Barreiro, numa distância de 3,79m até atingir o ponto 3; do **ponto 3**, com coordenadas UTM N=7.450.479,97 e E=440.835,32, deflete a direita, segue em linha reta azimuth 139°12'37", acompanhando a linha de divisa, confrontando com a Estrada do Barreiro, numa distância de 16,05m até atingir o ponto 4; do **ponto 4**, com coordenadas UTM N=7.450.467,82 e E=440.845,80, deflete a direita, segue em linha reta azimuth 138°14'39", acompanhando a linha de divisa, confrontando com a Estrada do Barreiro, numa distância de 21,90m até atingir o ponto 5; do **ponto 5**, com coordenadas UTM N=7.450.451,48 e E=440.860,39, deflete a direita, segue em linha reta azimuth 147°35'03", acompanhando a linha de divisa, confrontando com a Estrada do Barreiro, numa distância de 2,07m até atingir o ponto 6; do **ponto 6**, com coordenadas UTM N=7.450.449,73 e E=440.861,50, deflete a direita, segue em linha reta azimuth 166°47'41", acompanhando a linha de divisa, confrontando com a Estrada do Barreiro, numa distância de 2,77m até atingir o ponto 7; do **ponto 7**, com coordenadas UTM



Prefeitura Municipal de Taubaté

Estado de São Paulo

N=7.450.447,03 e E=440.862,13, deflete a direita, segue em linha reta azimuth 312°40'57", acompanhando a faixa de domínio proposto, confrontando com a Área Remanescente, numa distância de 5,76m até atingir o ponto 8; do **ponto 8**, com coordenadas UTM N=7.450.450,94 e E=440.857,90, deflete a direita, segue em linha reta azimuth 319°52'20", acompanhando a faixa de domínio proposto, confrontando com a Área Remanescente, numa distância de 36,57m até atingir o ponto 9; do **ponto 9**, com coordenadas UTM N=7.450.478,90 e E=440.834,33, deflete a direita, segue em desenvolvimento de curva circular formado por um ângulo de raio 115,58m e ângulo interno de 03°02'27", acompanhando a faixa de domínio proposto, confrontando com a Área Remanescente, numa distância de 6,13m até atingir o ponto inicial. Perfazendo a **área de 78,38m²**.

Proprietário: CTEEP - Companhia de Transmissão de Energia Elétrica Paulista

Endereço: Estrada do Barreiro, n.º, Município de Taubaté - SP


Matrícula N.º.: Matrícula n.º.90.723 e Transcrição n.º. 156

Cadastro na Prefeitura Municipal: BC n.º. 2.1.097.017.001

Área da Matrícula: 35.600,00 m² e 12.400,00 m².

Área a desapropriar: 1.082,77 m².

Suas linhas de divisa têm as seguintes descrições: Tem início no **ponto 01**, com coordenadas UTM N=7.450.432,78 e E=440.877,61. Deste ponto inicial, segue em linha reta azimuth 94°09'31", acompanhando a linha de divisa, confrontando com a Estrada do Barreiro e a Rua Engenheiro Agrônomo Mauro Di Hipólito, numa distância de 5,66m até atingir o ponto 2; do **ponto 2**, com coordenadas UTM N=7.450.432,37 e E=440.883,26, deflete a direita, segue em linha reta azimuth 119°51'20", acompanhando a linha de divisa, confrontando com a Estrada do Barreiro, numa distância de 13,44m até atingir o ponto 3; do **ponto 3**, com coordenadas UTM N=7.450.425,68 e E=440.894,92, deflete a direita, segue em linha reta azimuth 130°31'58", acompanhando a linha de divisa, confrontando com a Estrada do Barreiro, numa distância de 3,04m até atingir o ponto 4; do **ponto 4**, com coordenadas UTM N=7.450.423,70 e E=440.897,23, deflete a direita, segue em linha reta azimuth 139°56'49", acompanhando a linha de divisa, confrontando com a Estrada do Barreiro, numa distância de 10,32m até atingir o ponto 5; do **ponto 5**, com coordenadas UTM N=7.450.415,80 e E=440.903,87, deflete a direita, segue em linha reta azimuth 150°42'22", acompanhando a linha de divisa, confrontando com a Estrada do Barreiro, numa distância de 12,84m até atingir o ponto 6; do **ponto 6**, com coordenadas UTM N=7.450.404,60 e E=440.910,15, deflete a direita, segue em linha reta azimuth 157°49'51", acompanhando a linha de divisa, confrontando com a Estrada do Barreiro, numa distância de 5,51m até atingir o ponto 7; do **ponto 7**, com coordenadas UTM N=7.450.399,48 e E=440.912,18, deflete a direita, segue em linha reta azimuth 164°00'39", acompanhando a linha de divisa, confrontando com a Estrada do Barreiro, numa distância de 7,93m até atingir o ponto 8; do **ponto 8**, com coordenadas UTM N=7.450.391,86 e E=440.914,37, deflete a direita, segue em linha reta azimuth 173°22'32", acompanhando a linha de divisa, confrontando com a Estrada do Barreiro, numa distância de 16,59m até atingir o ponto 9; do **ponto 9**, com coordenadas UTM N=7.450.375,38 e E=440.916,28, deflete a direita, segue em linha reta azimuth 178°34'56", acompanhando a linha de divisa, confrontando com a Estrada do Barreiro, numa distância de 17,71m até atingir o ponto 10; do **ponto 10**, com coordenadas UTM N=7.450.357,67 e E=440.916,72, deflete a direita, segue em linha reta azimuth 178°40'41", acompanhando a linha de divisa, confrontando com a Estrada do Barreiro, numa distância de 21,14m até atingir o ponto 11; do **ponto 11**, com coordenadas UTM N=7.450.336,54 e



Prefeitura Municipal de Taubaté

Estado de São Paulo

E=440.917,21, deflete a direita, segue em linha reta azimuth 185°12'27", acompanhando a linha de divisa, confrontando com a Estrada do Barreiro, numa distância de 5,16m até atingir o ponto 12; do **ponto 12**, com coordenadas UTM N=7.450.331,39 e E=440.916,74, deflete a direita, segue em linha reta azimuth 198°29'17", acompanhando a linha de divisa, confrontando com a Estrada do Barreiro, numa distância de 4,93m até atingir o ponto 13; do **ponto 13**, com coordenadas UTM N=7.450.326,72 e E=440.915,17, deflete a direita, segue em linha reta azimuth 216°46'02", acompanhando a linha de divisa, confrontando com a Estrada do Barreiro e a Rua Trinta e Três, numa distância de 3,85m até atingir o ponto 14; do **ponto 14**, com coordenadas UTM N=7.450.323,63 e E=440.912,87, deflete a direita, segue em desenvolvimento de curva circular formado por um ângulo de raio 2.459,47m e ângulo interno de 01°56'06", acompanhando a faixa de domínio proposto, confrontando com a Área Remanescente, numa distância de 83,07m até atingir o ponto 15; do **ponto 15**, com coordenadas UTM N=7.450.397,87 e E=440.899,49, deflete a direita, segue em desenvolvimento de curva circular formado por um ângulo de raio 58,03m e ângulo interno de 41°35'00", acompanhando a faixa de domínio proposto, confrontando com a Área Remanescente, numa distância de 42,11m até atingir o ponto inicial. Perfazendo a **área de 1.082,77m²**.

Proprietário: DIVANIR APARECIDO AUGOSTINHO E SUA ESPOSA MARIA LUCÉLIA DE AQUINO CARVALHO AUGOSTINHO, PAULO RIBEIRO PERROTTA JUNIOR E MARCIO ANTÔNIO AGOSTINHO E SUA ESPOSA LIGIA PRADO LEITE AGOSTINHO

Endereço: Estrada do Barreiro, n.º 1657, Município de Taubaté - SP

Matrícula N.º.: Matrícula n.º.93.046

Cadastro na Prefeitura Municipal: BC n.º. 2.1.074.102.001.


Área a desapropriar: 19,85m².

Suas linhas de divisa têm as seguintes descrições: Tem início no ponto 01, com coordenadas UTM N=7.451.150,63 e E=440.444,63. Deste ponto inicial, segue em linha reta azimuth 163°29'12", acompanhando a linha de divisa confrontando com a Estrada Municipal do Barreiro, numa distância de 27,08m até atingir o ponto 2; do ponto 2, deflete a direita, segue em linha reta azimuth 257°55'06", acompanhando a linha de divisa, confrontando com a Rua Quatorze, numa distância de 7,66m até atingir o ponto 3; do ponto 3, deflete a direita, segue em desenvolvimento de curva circular formado por um ângulo de raio 7,23m e ângulo interno de 81°34'37", acompanhando a faixa de domínio proposto, confrontando com a Área Remanescente, numa distância de 10,29m até atingir o ponto 4; do ponto 4, deflete a esquerda, segue em linha reta azimuth 344°41'09", acompanhando a linha de divisa, confrontando com a Área Remanescente, numa distância de 20,39m até atingir o ponto inicial. Perfazendo a área de 19,85m².

Seplan, 14 de Janeiro de 2019.

Art. 2º As áreas de que trata o art. 1º estão caracterizadas na planta AD 3224.

Art. 3º As despesas com a execução do presente decreto, onerarão a verba orçamentária própria.



Prefeitura Municipal de Taubaté
Estado de São Paulo

Art. 4º Este Decreto entra em vigor na data de sua publicação, revogando-se as disposições em contrário, em especial o Decreto nº 13.880, de 09 de agosto de 2016.

Prefeitura Municipal de Taubaté, 31 de janeiro de 2019, 380º da fundação do Povoado e 374º da elevação de Taubaté à categoria de Vila.


JOSÉ BERNARDO ORTIZ MONTEIRO JUNIOR
PREFEITO MUNICIPAL


EDSON APARECIDO DE OLIVEIRA
SECRETÁRIO DE PLANEJAMENTO


DÉBORA ANDRADE PEREIRA
DIRETORA DO DEPARTAMENTO DE DESENVOLVIMENTO URBANÍSTICO


LUIZ GUILHERME PEREZ
SECRETÁRIO DE MOBILIDADE URBANA

Publicado na Secretaria de Governo e Relações Institucionais, 31 de janeiro de 2019.


EDUARDO CURSINO
SECRETÁRIO DE GOVERNO E RELAÇÕES INSTITUCIONAIS


HELOISA MÁRCIA VALENTE GOMES
DIRETORA DO DEPARTAMENTO TÉCNICO-LEGISLATIVO