58.40

41.00

ANEXO II - MODELO

LEGENDA

- EXISTENTE
- A CONSTRUIR
- A DEMOLIR

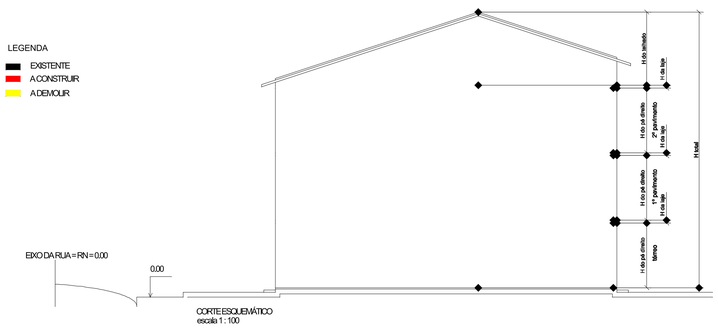

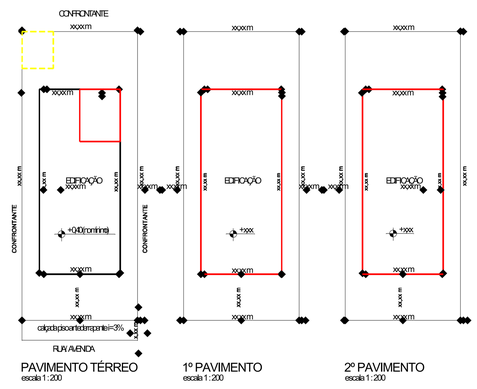

NOTAS

01 - NÃO EXISTE ÁRVORE DEFRONTE O IMÓVEL
02 - O LIXO SERÁ COLETADO PELO SERVIÇO PÚBLICO
03 - A ÁGUA POTÁVEL É FORNECIDA PELA SABESP
04 - ESGOTO COLETADO PARA A REDE PÚBLICA
05 - TODAS AS PORTAS COM MEDIDA DE 0,80 m X 2,10 m NO MÍNIMO
EXCETO AS DOS BANHEIROS QUE TERÃO A MEDIDA DE 0,70 m X 2,10 m NO MÍNIMO
06 - ATENDE AO ARTIGO 10 E 11 DO DECRETO ESTADUAL Nº 12.342/78 (CÓDIGO SANITÁRIO)
07 - A CALÇADA ATENDERÁ À LEGISLAÇÃO VIGENTE
08 - SERÁ RESERVADO ___ % DA ÁREA DO LOTE PARA DRENAGEM DE ÁGUA
09 - A ATIVIDADE COMERCIAL A SER EXERCIDA NO LOCAL ESTARÁ DE ACORDO COM A LEI DE ZONEAMENTO VIGENTE
(para prédio comercial / de serviços)
10 - RESIDÊNCIA COM ___ DORMITÓRIOS E ___ BANHEIROS
(somente para residência)
11 - PROJETO ATENDERÁ À LEI 5.430/18 – FUNCIONAMENTO DOS PORTÕES E CANCELAS AUTOMÁTICAS

PROJETO SIMPLIFICADO	FOLHA ÚNICA

ASSUNTO

LOCAL: RUA/AVENIDA , Nº , LOTE Nº , QUADRA
LOTEAMENTO , BAIRRO
CEP:

PROPRIETÁRIO

B.C. Nº — ESCOLA/SINDICATOS

SITUAÇÃO SEM ESCALA

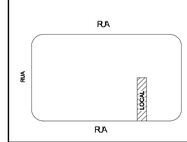

DECLARO QUE A APROVAÇÃO DO PROJETO NÃO IMPLICA NO RECONHECIMENTO POR PARTE DA P.M.T. NO DIREITO DE PROPRIEDADE DO TERRENO

PROPRIETÁRIO
RG:
CPF:
ENDEREÇO
CEP:
CPF

ÁREAS (m2)

TERRENO	M2
PAVIMENTO TÉRREO	M2
1º PAVIMENTO	M2
2º PAVIMENTO	M2
TOTAL	M2
À DEMOLIR (Quando houver)	M2

AUTOR DO PROJETO
ENG. CIVIL/ARQUITETO
CREA/CAU Nº
INSC. M.N.O/P.N.Nº
ART/ RRT Nº

RESPONSÁVEL TÉCNICO
ENG. CIVIL/ARQUITETO
CREA/ CAU Nº
INSC. M.N.O/P.N.Nº
ART/ RRT Nº

APROVAÇÃO

A2 (420 X 594)

83.10

58.40

ANEXO II - MODELO

LEGENDA

- EXISTENTE
- A CONSTRUIR
- A DEMOLIR

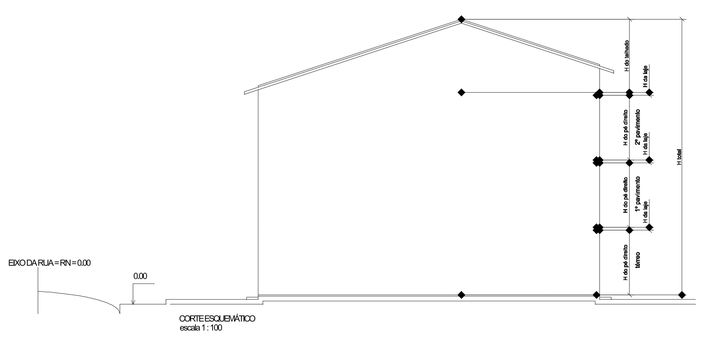

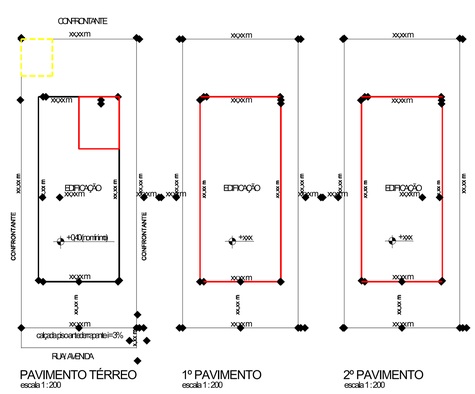

NOTAS

01 - NÃO EXISTE ÁRVORE DEFRONTE O IMÓVEL
02 - O LIXO SERÁ COLETADO PELO SERVIÇO PÚBLICO
03 - A ÁGUA POTÁVEL É FORNECIDA PELA SABESP
04 - ESGOTO COLETADO PARA A REDE PÚBLICA
05 - TODAS AS PORTAS COM MEDIDA DE 0,80 m X 2,10 m NO MÍNIMO
EXCETO AS DOS BANHEIROS QUE TERÃO A MEDIDA DE 0,70 m X 2,10 m NO MÍNIMO
06 - ATENDE AO ARTIGO 10 E 11 DO DECRETO ESTADUAL Nº 12.342/78 (CÓDIGO SANITÁRIO)
07 - A CALÇADA ATENDERÁ À LEGISLAÇÃO VIGENTE
08 - SERÁ RESERVADO ___ % DA ÁREA DO LOTE PARA DRENAGEM DE ÁGUA
09 - A ATIVIDADE COMERCIAL A SER EXERCIDA NO LOCAL ESTARÁ DE ACORDO COM A LEI DE ZONEAMENTO VIGENTE
(para prédio comercial / de serviços)
10 - RESIDÊNCIA COM ___ DORMITÓRIOS E ___ BANHEIROS
(somente para residência)
11 - PROJETO ATENDERÁ À LEI 5.430/18 – FUNCIONAMENTO DOS PORTÕES E CANCELAS AUTOMÁTICAS

PROJETO SIMPLIFICADO	FOLHA ÚNICA

ASSUNTO

LOCAL: RUA/AVENIDA , Nº , LOTE Nº , QUADRA
LOTEAMENTO , BAIRRO
CEP:

PROPRIETÁRIO

B.C. Nº — ESCOLA/SINDICATOS

SITUAÇÃO SEM ESCALA

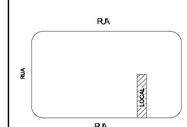

DECLARO QUE A APROVAÇÃO DO PROJETO NÃO IMPLICA NO RECONHECIMENTO POR PARTE DA P.M.T. NO DIREITO DE PROPRIEDADE DO TERRENO

PROPRIETÁRIO
RG:
CPF:
ENDEREÇO
CEP:
CPF

ÁREAS (m2)

TERRENO	M2
PAVIMENTO TÉRREO	M2
1º PAVIMENTO	M2
2º PAVIMENTO	M2
TOTAL	M2
À DEMOLIR (Quando houver)	M2

AUTOR DO PROJETO
ENG. CIVIL/ARQUITETO
CREA/CAU Nº
INSC. M.N.O/P.N.Nº
ART/ RRT Nº

RESPONSÁVEL TÉCNICO
ENG. CIVIL/ARQUITETO
CREA/ CAU Nº
INSC. M.N.O/P.N.Nº
ART/ RRT Nº

APROVAÇÃO

OBSERVAÇÃO

I - INDICAR FAIXA DE ALARGAMENTO E RAIO DE CONCORDÂNCIA SE HOUVER.
II - NO QUADRO DE ÁREAS DEVERÃO ESTAR SEPARADAS AS ÁREAS A CONSTRUIR, AMPLIAR E EXISTENTE, ALÉM DA SEPARAÇÃO ENTRE O QUE É RESIDÊNCIA E COMÉRCIO PARA EDIFICAÇÕES MISTAS.
III - ALÉM DO QUE CONSTA NO ITEM ACIMA, DEVERÃO HAVER NO QUADRO DE ÁREAS OS SUBTOTAIS REFERENTE A CADA TERMO
IV - LAYERS A SEREM UTILIZADOS: Linha para representar contorno da edificação: 0.5mm
Linha para representar terreno, vagas e outros: 0.15mm

A1 (594 X 841)

A2 (420 X 594)

83.10

58.40

ANEXO II - MODELO

LEGENDA

- EXISTENTE
- A CONSTRUIR
- A DEMOLIR

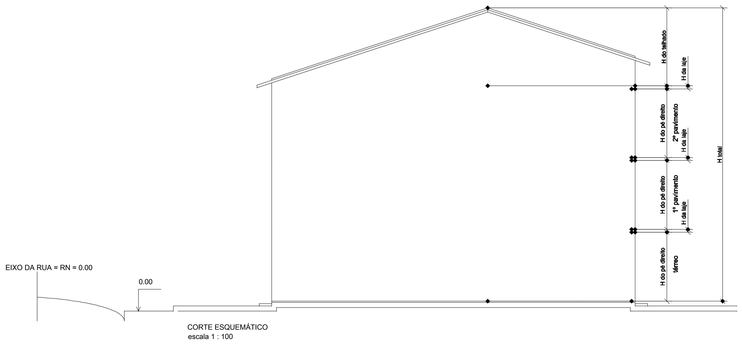

CORTE ESQUEMÁTICO
escala 1 : 100

NOTAS

01 - NÃO EXISTE ÁRVORE DEFRONTE O IMÓVEL
02 - O LIXO SERÁ COLETADO PELO SERVIÇO PÚBLICO
03 - A ÁGUA POTÁVEL É FORNECIDA PELA SABESP
04 - ESGOTO COLETADO PARA A REDE PÚBLICA
05 - TODAS AS PORTAS COM MEDIDA DE 0.80 m X 2.10m NO MÍNIMO
EXCETO AS DOS BANHEIROS QUE TERÃO A MEDIDA DE 0.70 m X 2.10 m NO MÍNIMO
06 - ATENDE AO ARTIGO 10 E 11 DO DECRETO ESTADUAL Nº 12.342/78 (CÓDIGO SANITÁRIO)
07 - A CALÇADA ATENDERÁ LEGISLAÇÃO VIGENTE
08 - SERÁ RESERVADO ___% DA ÁREA DO LOTE PARA DRENAGEM DE ÁGUA
09 - A ATIVIDADE COMERCIAL A SER EXERCIDA NO LOCAL ESTARÁ DE ACORDO COM A LEI DE ZONEAMENTO VIGENTE
(para prédio comercial / de serviços)
10 - RESIDÊNCIA COM ---DORMITÓRIOS E ---BANHEIROS
(somente para residência)
11 - PROJETO ATENDERÁ À LEI 5.430/18 – FUNCIONAMENTO DOS PORTÕES E CANCELAS AUTOMÁTICAS

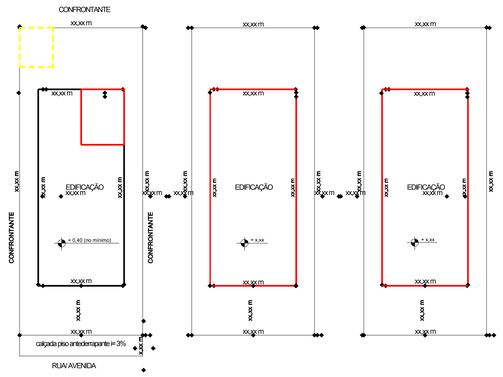

PAVIMENTO TÉRREO
escala 1 : 200

1º PAVIMENTO
escala 1 : 200

2º PAVIMENTO
escala 1 : 200

OBSERVAÇÃO

I - INDICAR FAIXA DE ALARGAMENTO E RAIO DE CONCORDÂNCIA SE HOUVER.
II - NO QUADRO DE ÁREAS DEVERÃO ESTAR SEPARADAS AS ÁREAS A CONSTRUIR, AMPLIAR E EXISTENTE, ALÉM DA SEPARAÇÃO ENTRE O QUE É RESIDÊNCIA E COMÉRCIO PARA EDIFICAÇÕES MISTAS.
III - ALÉM DO QUE CONSTA NO ITEM ACIMA, DEVERÃO HAVER NO QUADRO DE ÁREAS OS SUBTOTAIS REFERENTE A CADA TERMO
IV - LAYERS A SEREM UTILIZADOS: Linha para representar contorno da edificação: 0.5mm
Linha para representar terreno, vagas e outros: 0.15mm

A1 (594 X 841)

PROJETO SIMPLIFICADO	FOLHA ÚNICA

ASSUNTO

LOCAL RUA/AVENIDA , Nº , LOTE Nº , QUADRA
LOTEAMENTO , BAIRRO
CEP:

PROPRIETARIO

B.C. Nº

ESCALAS INDICADAS

SITUAÇÃO SEM ESCALA

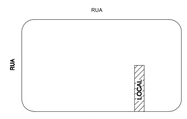

DECLARO QUE A APROVAÇÃO DO PROJETO NÃO IMPLICA NO RECONHECIMENTO POR PARTE DA P.M.T. NO DIREITO DE PROPRIEDADE DO TERRENO

PROPRIETÁRIO
RG: CPF
ENDEREÇO:
CEP:

AUTOR DO PROJETO
ENG. CIVIL/ARQUITETO
CREA/CAU Nº
INSC. MUNICIPAL Nº
A.R.T./RRT Nº

ÁREAS (m2)

TERRENO	M2
PAVIMENTO TÉRREO	M2
1º PAVIMENTO	M2
2º PAVIMENTO	M2
TOTAL	M2
À DEMOLIR (Quando houver)	M2

RESPONSÁVEL TÉCNICO
ENG. CIVIL/ARQUITETO
CREA/CAU Nº
INSC. MUNICIPAL Nº
A.R.T./RRT Nº

APROVAÇÃO

58.40

41.00

ANEXO II - MODELO

LEGENDA

- EXISTENTE
- A CONSTRUIR
- A DEMOLIR

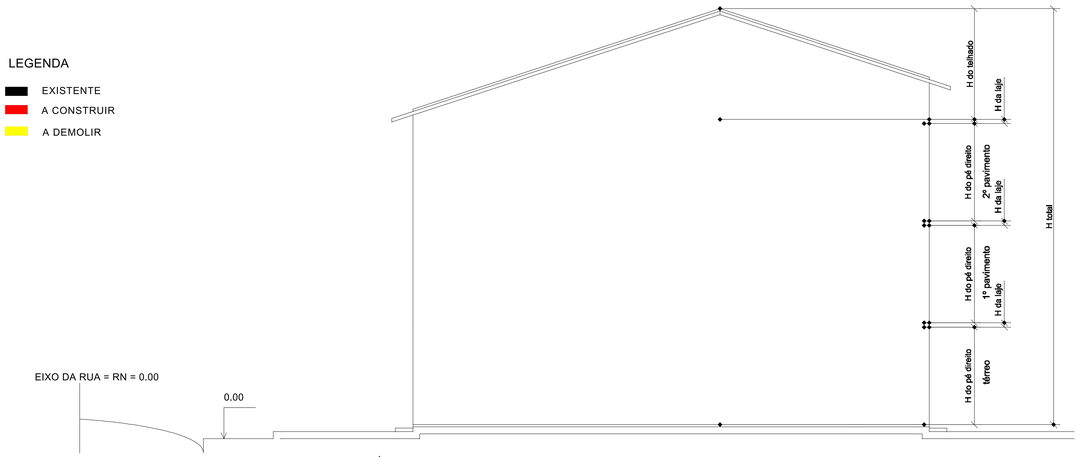

CORTE ESQUEMÁTICO
escala 1 : 100

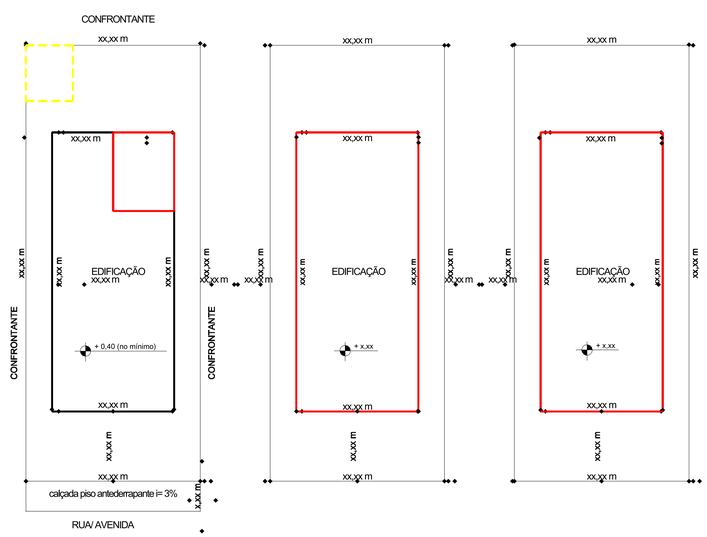

PAVIMENTO TÉRREO
escala 1 : 200

1º PAVIMENTO
escala 1 : 200

2º PAVIMENTO
escala 1 : 200

OBSERVAÇÃO

1 - INDICAR FAIXA DE ALARGAMENTO E RAIO DE CONCORDÂNCIA SE HOUVER.

1I - NO QUADRO DE ÁREAS DEVERÃO ESTAR SEPARADAS AS ÁREAS A CONSTRUIR, AMPLIAR E EXISTENTE, ALÉM DA SEPARAÇÃO ENTRE O QUE É RESIDÊNCIA E COMÉRCIO PARA EDIFICAÇÕES MISTAS.

1II - ALÉM DO QUE CONSTA NO ITEM ACIMA, DEVERÃO HAVER NO QUADRO DE ÁREAS OS SUBTOTAIS REFERENTE A CADA TERMO

IV - LAYERS A SEREM UTILIZADOS: Linha para representar contorno da edificação: 0.5mm
Linha para representar terreno, vagas e outros: 0.15mm

NOTAS

01 - NÃO EXISTE ÁRVORE DEFRONTE O IMÓVEL

02 - O LIXO SERÁ COLETADO PELO SERVIÇO PÚBLICO

03 - A ÁGUA POTÁVEL É FORNECIDA PELA SABESP

04 - ESGOTO COLETADO PARA A REDE PÚBLICA

05 - TODAS AS PORTAS COM MEDIDA DE 0.80 m X 2.10m NO MÍNIMO
EXCETO AS DOS BANHEIROS QUE TERÃO A MEDIDA DE 0.70 m X 2.10 m NO MÍNIMO

06 - ATENDE AO ARTIGO 10 E 11 DO DECRETO ESTADUAL Nº 12.342/78 (CÓDIGO SANITÁRIO)

07 - A CALÇADA ATENDERÁ LEGISLAÇÃO VIGENTE

08 - SERÁ RESERVADO ___% DA ÁREA DO LOTE PARA DRENAGEM DE ÁGUA

09 - A ATIVIDADE COMERCIAL A SER EXERCIDA NO LOCAL ESTARÁ DE ACORDO COM A LEI DE ZONEAMENTO VIGENTE
(para prédio comercial / de serviços)

10 - RESIDÊNCIA COM ----DORMITÓRIOS E ----BANHEIROS
(somente para residência)

11 - PROJETO ATENDERÁ À LEI 5.430/18 – FUNCIONAMENTO DOS PORTÕES E CANCELAS AUTOMÁTICAS

PROJETO SIMPLIFICADO	FOLHA ÚNICA

ASSUNTO

LOCAL RUA/AVENIDA , Nº , LOTE Nº , QUADRA
LOTEAMENTO , BAIRRO
CEP:

PROPRIETARIO

B.C. Nº

ESCALAS INDICADAS

SITUAÇÃO SEM ESCALA

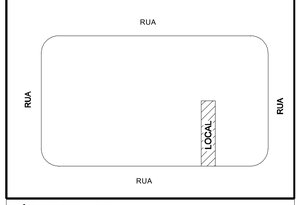

DECLARO QUE A APROVAÇÃO DO PROJETO NÃO IMPLICA NO RECONHECIMENTO POR PARTE DA P.M.T. NO DIREITO DE PROPRIEDADE DO TERRENO

PROPRIETÁRIO
RG CPF
ENDEREÇO:
CEP:

ÁREAS (m2)

TERRENO	M2
PAVIMENTO TÉRREO	M2
1º PAVIMENTO	M2
2º PAVIMENTO	M2
TOTAL	M2
À DEMOLIR (Quando houver)	M2

AUTOR DO PROJETO
ENG. CIVIL/ARQUITETO
C.R.E.A./CAU Nº
INSC. MUNICIPAL Nº
A.R.T./ RRT Nº

RESPONSÁVEL TÉCNICO
ENG. CIVIL/ARQUITETO
C.R.E.A./ CAU Nº
INSC. MUNICIPAL Nº
A.R.T./ RRT Nº

APROVAÇÃO

A 2 (420 X 594)

83.10

58.40

58.40

58.40