PERFIL LONGITUDINAL PROJETADO

Estaca	Cotas do TERRENO
0	897.318
1	896.231
2	896.633
2+4.936	896.576
3	896.585
4	896.598
5	896.604
6	896.632
6+3.972	896.649
6+11.872	896.773
7	896.915
7+7.341	897.049
8	897.203
9	897.563
10	898.297
10+5.096	898.454
11	898.992
12	899.963
13	900.892
13+9.847	901.118

PERFIL TRANSVERSAL DO PAVIMENTO EXISTENTE

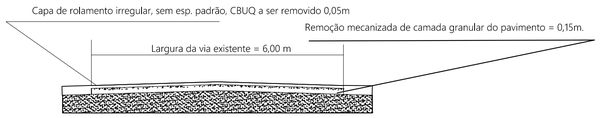

DETALHAMETO ESTACA 8
Escala: S/E

PERFIL TRANSVERSAL DO PAVIMENTO

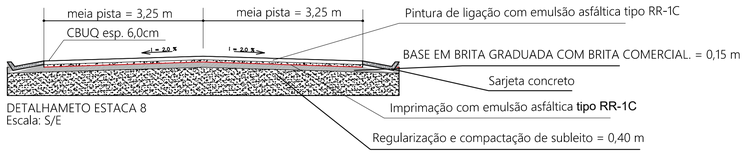

DETALHAMETO ESTACA 8
Escala: S/E

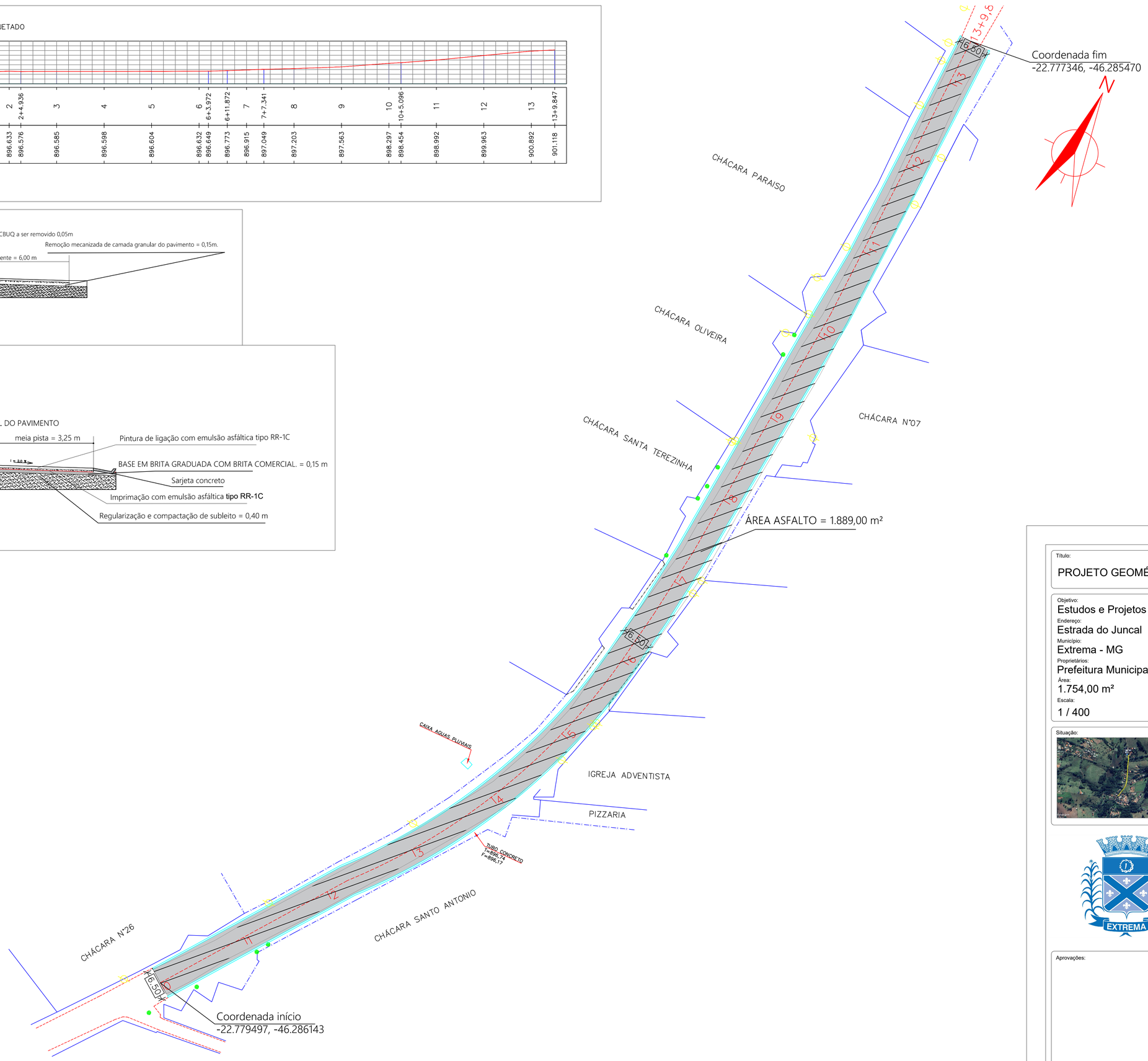

CONVENÇÕES

- Área de domínio do município
- Pavimento existe a ser removido
- Pavimento novo

STY	COR	PENA
1	BLACK	0,1
2	BLACK	0,2
3	BLACK	0,3
4	BLACK	0,4
5	BLACK	0,5
6	BLACK	0,6
7	BLACK	0,1
8		
9 = 200	USE OBJECT COLOR	0,1

Título:
PROJETO GEOMÉTRICO E DE PAVIMENTAÇÃO

Folha:
única

Objetivo:
Estudos e Projetos

Endereço:
Estrada do Juncal

Município:
Extrema - MG

Proprietários:
Prefeitura Municipal de Extrema

Área:
1.754,00 m²

Escala:
1 / 400

Data:
16/07/2025

Situação:

Resp. Técnico:

gov.br Documento assinado digitalmente
MARCIO JOSE DE TOLEDO
Data: 18/07/2025 09:14:05-0300
Verifique em https://validar.iti.gov.br

Marcio José de Toledo
CREA: 288538/D

Proprietário:
FABRICIO SANCHEZ BERGAMIN:31185085823
Assinado de forma digital por FABRICIO SANCHEZ BERGAMIN:31185085823
Dados: 2025.07.18 08:52:35 -03'00'

Prefeitura Municipal de Extrema
CNPJ: 18.677.591/0001-00

EXTREMA

Aprovações: