



4.2. LISTA DE PATRIMÔNIO PROTEGIDO: TOMBADO, REGISTRADO E INVENTARIADO


PATRIMÔNIO TOMBADO/ REGISTRADO

NÍVEL DE PROTEÇÃO: Municipal		
Bens Imóveis/Estruturas Arquitetônicas e Urbanísticas		
Foto	Denominação / localização	Código / Categoria
	<p>Espaço Cultural Euclides Benedito de Lima (antiga Prefeitura, atual Sede Casa do Artista e Artesão)</p> <p>Praça Coronel Simeão s/nº, Centro - Zona 01</p>	EAU 01
	DOCUMENTAÇÃO / DATA	Inventariado
	<p>Decreto de tombamento: nº1.534/2003</p> <p>Data do tombamento: 07/04/2003</p> <p>Dossiê enviado ao IEPHA/MG em 15/04/2004 – aprovado</p>	SIM
	<p>Escola Est. Odete Valadares</p> <p>Praça Coronel Simeão, s/nº - Centro - Zona 01</p>	EAU 03
	DOCUMENTAÇÃO / DATA	Inventariado
	<p>Decreto de tombamento: nº 2.033/2008</p> <p>Data do tombamento: 31/03/2008</p> <p>Dossiê enviado ao IEPHA/MG em 15/04/2008 – aprovado</p>	SIM
	<p>Mirante da Caixa D'água</p> <p>Bairro Jardim Nova Extrema – Zona 02</p>	EAU 20
	DOCUMENTAÇÃO / DATA	Inventariado
	<p>Decreto de tombamento: nº2.031/2008</p> <p>Data do tombamento: 31/03/2008</p> <p>Dossiê enviado ao IEPHA/MG em 15/04/2008 – aprovado</p>	SIM

	Capela de Nossa Senhora da Conceição Aparecida Bairro Salto do Meio – Zona 04	EAU 47
	DOCUMENTAÇÃO / DATA	Inventariado
	Decreto de tombamento: nº2.032/2008 Data do tombamento: 31/03/2008 Dossiê enviado ao IEPHA/MG em 15/04/2008 – aprovado	SIM
	Capela de Nossa Senhora da Imaculada Conceição Bairro Godoy – Zona 05	EAU 48
	DOCUMENTAÇÃO / DATA	Inventariado
	Decreto de tombamento: nº 2.034/2008 Data do tombamento: 31/03/2008 Dossiê enviado ao IEPHA/MG em 15/04/2008 – aprovado	SIM
	Edificação na Rua Coronel Antônio Cardoso Pinto – Forum Municipal Rua Antônio Cardoso Pinto, nº 52 - Zona 01	-
	DOCUMENTAÇÃO / DATA	Inventariado
	Decreto de tombamento: nº 2.042/2008 Data do tombamento: 11/04/2008 Dossiê enviado ao IEPHA/MG em 15/04/2008 – aprovado – Destombado e Demolido	NÃO
	Marco de Divisa de Estado nº 135 Estrada das Nascentes -Bairro de Posses - Zona 04	EAU-51
	DOCUMENTAÇÃO / DATA	Inventariado
	Decreto de tombamento: nº 4.769/2024 Data do tombamento: 13/11/2024 Dossiê enviado ao IEPHA/MG em 16/01/2025 – aprovado	SIM

Bens Móveis e Bens Integrados		
Foto	Denominação / localização	Código / Categoria
	Via Sacra de Alfredo Mucci Pça Presidente Vargas, s/nº Centro Igreja Matriz de Santa Rita - Zona 01	BMI -01
	DOCUMENTAÇÃO / DATA	Inventariado
	Decreto de tombamento: nº 1.355/2003 Data do tombamento: 07/04/2003 Dossiê enviado ao IEPHA/MG em 15/04/2003 - aprovado	SIM

Conjunto Paisagístico Natural		
Foto	Denominação / localização	Código / Categoria
	Serra do Lopo Ponto central de coordenada 0366096 UTM e 7469705 UTM - Zona 03	SN 01
	DOCUMENTAÇÃO / DATA	Inventariado
	Decreto de tombamento: nº 1.709/2006 Data do tombamento: 12/04/2006 Dossiê enviado ao IEPHA/MG em 15/04/2006 – aprovado	SIM

Registro do Patrimônio Imaterial		
Foto	Denominação / localização	Código / Categoria
	Festa de Santa Rita Padre Maurício Pieroni - Zona 01	BI 02
	DOCUMENTAÇÃO / DATA	Inventariado
	Decreto / homologação: nº 4.576/2023 Data do registro: 10/11/2023 Dossiê enviado ao IEPHA/MG aprovado	SIM

NIVEL DE PROTEÇÃO: Estadual

Registro Imaterial		
Foto	Denominação / localização	Código / Categoria
	Violas de Minas	-
	DOCUMENTAÇÃO / DATA	Inventariado
	-	NÃO


NIVEL DE PROTEÇÃO: Federal

Registro Imaterial		
Foto	Denominação / localização	Código / Categoria
	Roda de Capoeira e/ou Ofício de Mestre da Capoeira	-
	DOCUMENTAÇÃO / DATA	Inventariado

PATRIMÔNIO INVENTARIADO/ ATUALIZADO**RELAÇÃO DE BENS CULTURAIS PROTEGIDOS:
INVENTARIADOS/ATUALIZADOS**




OBSERVAÇÕES:		
	BENS ATUALIZADOS/EXECUTADOS NO ATUAL EXERCÍCIO (2027)	BENS ATUALIZADOS E/OU EXECUTADOS (NO PERÍODO DE ATUALIZAÇÃO) EM EXERCÍCIOS ANTERIORES

ZONA 01 – DISTRITO SEDE – ÁREA PROTEÇÃO PREFERENCIAL

Bens Imóveis/ Estruturas Arquitetônicas e Urbanísticas			
Foto	Código	Denominação / endereço	Ano do Inventário/ Atualização
	EAU-01	Espaço Cultural Euclides Benedito de Lima Praça Coronel Simeão s/nº, Centro (Bem Tombado esfera municipal)	2003

	EAU-02	Igreja de Santa Rita Praça Presidente Vargas, s/nº, Centro	2004/ 2017
	EAU-03	Escola Estadual Odete Valadares Praça Coronel Simeão, s/nº - Centro (Bem Tombado esfera municipal)	2004
	EAU-05	Escola Municipal Dom Bosco Rua Olegário Maciel nº 83, Centro	2004/2025
	EAU-06	CLRE – Clube Literário e Recreativo de Extrema Rua Olegário Maciel s/nº, Centro	2004/ 2018
	EAU-12	1º Cartório Tabelionato e Notas Rua Capitão Germano nº 68, Centro	2004
	EAU-13	Residência Rua Coronel Teófilo Pinto, nº 75, Centro	2004
	EAU-17	Praça Presidente Vargas Centro – Distrito Sede	2005/ 2017
	EAU-18	Calçada da Praça Presidente Vargas Centro – Distrito Sede (Bem demolido em 2019) ¹	2005 / 2021

¹ Os bens demolidos/ suprimidos terão sua ficha atualizada somente uma vez, até o momento em que sua demolição/supressão foi informada.

	EAU-23	Sede da Prefeitura Municipal Praça Presidente Vargas, nº 100, Centro	2006 / 2019
	EAU-31	Hotel San Marco Rua Melo Viana, nº 06 - Centro	2007
	EAU-32	Residência Rua João Mendes, nº 83 – Centro	2007

Bens Móveis e Bens Integrados			
Foto	Código	Denominação / endereço	Ano do Inventário/ Atualização
	BMI-01	Via Sacra de Alfredo Mucci Igreja Matriz de Santa Rita Pça Presidente Vargas, s/nº Centro (Bem Tombado esfera municipal)	2003
	BMI-03	Crucifixo Maior Igreja Matriz de Santa Rita Pça Presidente Vargas, s/n Centro	2005/2017
	BMI-04	Conjunto de quadros dos quatro Santos Evangelistas e Resplendor de Santa Rita Igreja Matriz de Santa Rita Pça Presidente Vargas, s/n Centro	2005 / 2021

	BMI-05	Mesa do Altar Igreja Matriz de Santa Rita Pça Presidente Vargas, s/n Centro	2005 / 2019
	BMI-06	Conjunto de mochos Igreja Matriz de Santa Rita Pça Presidente Vargas, s/nº Centro	2005
	BMI-07	Baú-cofre Igreja Matriz de Santa Rita Pça Presidente Vargas, s/nº Centro	2005/ 2020
	BMI-08	Quadro/Gravura de São Benedito Carregando o Menino Jesus Igreja Matriz de Santa Rita Pça Presidente Vargas, s/nº Centro	2005/ 2018
	BMI-09	Quadros de São Miguel Arcanjo e São Jorge Igreja Matriz de Santa Rita Pça Presidente Vargas, s/nº Centro	2005 / 2021
	BMI-10	Peças que compõem o batistério Igreja Matriz de Santa Rita Pça Presidente Vargas, s/nº Centro	2005/2020
	BMI-11	Oratórios laterais: Sagrada Família e Nossa Senhora Aparecida Igreja Matriz de Santa Rita Pça Presidente Vargas, s/nº Centro	2005/2020

	BMI-12	Oratório do Santíssimo Igreja Matriz de Santa Rita Pça Presidente Vargas, s/nº Centro	2005/ 2023
	BMI-13	Adornos integrados à Igreja Igreja Matriz de Santa Rita Pça Presidente Vargas, s/nº Centro	2005/2024
	BMI-14	Conjunto de Luminárias Igreja Matriz de Santa Rita Pça Presidente Vargas, s/nº Centro	2005 / 2019
	BMI-15	Imagem de Santa Rita Igreja Matriz de Santa Rita Pça Presidente Vargas, s/nº Centro	2005/2023
	BMI-17	Gravuras de Alfredo Mussi Prefeitura Municipal Distrito Sede	2006/2024
	BMI-18	Imagem Cristo Crucificado Igreja Matriz de Santa Rita Pça Presidente Vargas, s/nº Centro	2006/ 2020
	BMI-19	Imagem Nossa Senhora Aparecida Igreja Matriz de Santa Rita Pça Presidente Vargas, s/nº Centro	2006 / 2021



	BMI-20	Imagem Sagrado Coração de Jesus Igreja Matriz de Santa Rita Pça Presidente Vargas, s/nº Centro	2006/2023
	BMI-21	Crucifixo de Madeira Igreja Matriz de Santa Rita Pça Presidente Vargas, s/nº Centro	2006/2023
	BMI-22 ²	Andor da Procissão Igreja Matriz de Santa Rita Praça Presidente Vargas, s/nº, Centro	2006/2025
	BMI-23	Busto do Coronel Simeão Praça Coronel Simião, s/nº – Centro	2006/ 2021
	BMI-24	Escultura “Ato de Amor” Pça. Presidente Vargas s/nº	2006/2025

² O Andor de Procissão (BMI-22) já não faz parte do acervo da Igreja Matriz de Santa Rita, há alguns anos, sendo desconhecida sua localização atual. Dessa forma, por ter desaparecido esse bem não será mais atualizado e seu inventário passará a ser apenas para registro documental.

	BMI-25	Ponta de flecha Prefeitura Municipal Praça Presidente Vargas, nº 100, Centro	2006 / 2022
	BMI-26	Cachimbo Cerâmico Prefeitura Municipal Praça Presidente Vargas, nº 100, Centro	2006 / 2022
	BMI-27 ³	Quepe do uniforme da Banda do Bem Prefeitura Municipal Praça Presidente Vargas, nº 100, Centro	2006 / 2019
	BMI-28	Máquina de Cinema Prefeitura Municipal Pça. Coronel. Simeão, s/n - Centro	2006 / 2022
	BMI-29	Carteira Escolar Prefeitura Municipal Pça. Coronel. Simeão, s/n - Centro	2007
	BMI 48	Imagem de Santa Rita Santuário Santa Rita de Extrema Pça. Presidente Vargas, 09 Centro	2015/2024




³ O “Quepe do uniforme da Banda do Bem” na ocasião da execução do Inventário recebeu erroneamente a denominação “Farda de Soldado”. Tal incoerência foi corrigida em 2019 durante a atualização da mesma.

	BMI 49	Harmônio Santuário Santa Rita de Extrema Pça. Presidente Vargas, 09 Centro	2015/ 2017
	ARQ-01	Biblioteca Pública Municipal Prudência Cardoso Pereira Praça Coronel Simeão, 100, Centro	2004/2024
	ARQ-02	Acervo da Paróquia de Extrema Casa Paroquial Rua Presidente Vargas, nº 9, Centro	2005/ 2017
	ARQ-03	Acervo do Cartório de Registro Civil Público Rua Melo Viana, nº 3, Centro	2005
	ARQ-05	Arquivo do CREA-TE Casa do Artista e Artesão de Extrema Praça Coronel Simeão, s/nº - Centro	2006 /2022
	ARQ-06	Arquivo do Departamento de Cultura e Turismo Pça. Coronel Simeão, n º 05 Centro	2006

	ARQ-07	Arquivo da Prefeitura Municipal Praça Presidente Vargas, nº 100, Centro	2006
	ARQ-09	Arquivo Particular de Fotos e Vídeos Sr. José Maria dos Santos Foto KOJAK Praça Coronel Simeão, nº 278	2006

Patrimônio Imaterial			
Foto	Código	Denominação / endereço	Ano do Inventário/ Atualização
	BI-01	Associação Amadora de Músicos de Externa - Banda do Bem Pça Presidente Vargas, 21 Centro	2004/2023
	BI-02	Festa de Santa Rita Pça. Presidente Vargas, s/n Centro (Bem Registrado esfera municipal)	2005 / 2019
	BI-03	Movimento Cia. de Teatro Distrito Sede	2005
	BI-04	Encontro de Bandas Distrito Sede	2005
	BI-08	Festa da Cidade Distrito Sede	2006

	BI-09	Corpus Christi Igreja Matriz de Santa Rita	2006
	BI-10	Festas Natalinas Distrito Sede	2006
	BI-11	Festa Extremamente Caipira Praça Presidente Vargas	2006/2025
	BI-12	CREARTE – Casa do Artista e Artesão de Extrema Antigo Prédio da Prefeitura	2006/2025
	BI-13	Orquestra Mineira Extremamente Caipira CREARTE	2006
	BI-14	Carnaval Distrito Sede	2006
	BI-15	Salão de Artes Plásticas Alfredo Mucci Clube Literário Recreativo de Extrema	2006
	BI-16	Festa da Criança Distrito Sede	2006
	BI-17	Extrema Mostra de Teatro Distrito Sede	2006

	BI-18	Grupo de Seresta Renascer Distrito Sede	2006 /2022
	BI-25	Festa de São Sebastião Igreja Matriz de Santa Rita	2007
	BI-56	Feira do Produtor Rural Praça Getúlio Vargas s/n. Centro. Extrema/MG	2018

ZONA 02 – DISTRITO SEDE – ÁREA DE INFLUÊNCIA DIRETA



Bens Imóveis/ Estruturas Arquitetônicas e Urbanísticas			
Foto	Código	Denominação / endereço	Ano do Inventário/ Atualização
	EAU-04	Escola Estadual Alfredo Olivotti Rua João Mendes nº 171, Centro	2004
	EAU-07	Residência e Fundação Cloé Misael Cardoso Pinto Filho de Proteção à Fauna e à Flora Rua Antônio Onisto, s/nº	2004
	EAU-08	Residência Rua Nenê nº 153, Centro	2004
	EAU-09	Residência Rua Nenê nº 45, Centro	2004
	EAU-10	Residência Rua 22 de julho nº 183, Centro	2004

	EAU-11	Escritório de Advocacia Rua 22 de julho nº 126, Centro	2004
	EAU-14	Residência Rua Maestro Benedito Coutinho, s/nº	2004
	EAU-15	Residência Rua Gov. Valadares, nº 321, Centro	2004
	EAU-16	Residência R. Benedito Zingari nº474, Bela Vista	2004
	EAU-19	Praça Japão Bairro Jardim Nova Extrema	2005
	EAU-20	Mirante da Caixa D'água Rua Tarcio José Benedito de Carvalho Bairro Jardim Nova Extrema (Bem Tombado esfera municipal)	2005
	EAU-21	Antigo Matadouro Rua do Matadouro, nº123, Bairro Bela Vista	2005
	EAU-22	Extrema Futebol Clube Rua Coronel Teófilo Cardoso Pinto, nº123, Centro	2005
	EAU-24	Praça Itália Av. Alcebíades Gilli, s/nº Bairro Morbidelli	2006

	EAU-25	Praça da Saudade Praça da Saudade - Centro	2006
	EAU-26	Cemitério da Saudade Praça João Batista de Moraes – Centro	2006
	EAU-27	Parque Municipal de Eventos Avenida Delegado Waldemar Gomes Pinto, s/nº - Bairro Ponte Alta	2006
	EAU-28	Oficina do Meio Ambiente Avenida Delegado Waldemar Gomes Pinto, s/nº - Bairro Ponte Alta	2006
	EAU-29	Escola Evandro Brito da Cunha Rua Concheta Cipoloni, nº 250 Jardim Nova Extrema II	2006
	EAU-30	Residência Família Brandão Rua Governador Valadares nº 191, Centro	2006
	EAU-33	Bosque Municipal Leonardo Lupetti Rua das Orquídeas com Rua Nelson de Oliveira - Centro	2007
	EAU-34	Venda e Portal das Cores Rua Governador Valadares, nº 163 Centro	2007
	EAU-35	Sociedade São Vicende de Paula Rua Tiradentes, 126 – Centro	2007


	EAU-36	Igreja de São Cristóvão Rua Inglaterra, nº 189 – Bairro Vila Esperança	2007
	EAU-37	Casa Redonda Estrada da Embratel, km 01 Bairro Morbidelli	2007
	EAU-38	Igreja da Santíssima Trindade Rua Nenê, s/nº – Bairro Agenor	2007
	EAU-39	Capela de Nossa Senhora Aparecida Rua Augusto Morbidelli, nº33 – Bairro Morbidelli	2007
	EAU-40	Poliesportivo Gumercindo Luiz Pinto Monteiro Rua Alcebiades Gilli, s/nº - Centro	2007

Bens Móveis e Bens Integrados			
Foto	Código	Denominação / endereço	Ano do Inventário/ Atualização
	BMI-16	Oratório Particular – Sra.Minice Maria Morbidelli Rua Augusto Morbidelli, nº 33 Bairro Morbidelli	2005
	ARQ-04	Acervo do Cartório de Registro de Imóveis – 2º Tabelionato Rua Nenê, nº 32 Centro	2005
	ARQ-08	Arquivo da Câmara Municipal Rua Governador Valadares, nº 245 - Centro	2006
	ARQ-10	Arquivo da Fundação Cloé – Misael Sra. Cloé Cardoso Pinto Rua Antônio Onisto, s/nº	2006
	ARQ-11	Arquivo do Fórum Deputado Cristóvão Chiaradia Rua Nenê, nº 74C Centro	2006
	ARQ-12	Arquivo Particular Ubirajara Brito da Cunha– Fotos e Slides antigos Ubirajara Brito da Cunha Rua das Orquídeas, nº 17 Bairro dos Morbidelli	2006

Conjuntos Paisagísticos Naturais			
Foto	Código	Denominação / endereço	Ano do Inventário/ Atualização
	SN-02	Biquinha Dona Gertudes Gomes Cardoso Pinto – Fundação Cloé- Misael Rua João Mendes, s/nº, Centro	2006
	SN-04	Cachoeira do Rio Jaguari Bairro Ponte Alta	2007

Patrimônio Imaterial			
Foto	Código	Denominação / endereço	Ano do Inventário/ Atualização
	BI-05	Festa de São Cristóvão e São Benedito Distrito Sede	2005
	BI-06	Festa do Peão Boiadeiro Parque de Eventos de Extrema	2005
	BI-07	Extrema Adventure Park Parque de Eventos de Extrema	2005
	BI-19	Baile do Hawai Distrito Sede	2006
	BI-20	Corrida São Tomás Distrito Sede	2006


	BI-21	Arraiá de Extrema Parque de Eventos	2006
	BI-22	Receita do Pastel Caipira Sebastiana Cândida, Claudeomara Ribeiro e Isabel Gama. Bairro Jardim Nova Extrema	2006
	BI-23	Receita de Virado de banana com queijo Sra. Maria Luiza Silva Rossi Distrito Sede	2006
	BI-24	Receita da Querelinha com costelinha de porco Sra. Claudeomara Ribeiro e Sr. Alexandre Morbidelli Neto Distrito Sede	2006
	BI-26	Festa do Peão de Boiadeiro de Extrema Parque de Eventos de Extrema	2007
	BI-27	Piada Gilson Morbideli Distrito Sede	2007
	BI-28	Festa do Imigrante Bairro Morbidelli	2007
	BI-50	Queijos Ana Maria Heleno de Oliveira Sítio Recanto Jóia Distrito Sede	2013

	BI-51	Doces artesanais Sítio Recanto Jóia Distrito Sede	2013
-----------------------------------------------------------------------------------	-------	---------------------------------------------------------	------

ZONA 03 – ZONA RURAL E BAIRROS: BAUDUCO, PIRES, MORRO GRANDE E BARREIRO

Bens Imóveis/ Estruturas Arquitetônicas e Urbanísticas			
Foto	Código	Denominação / endereço	Ano do Inventário/ Atualização
	EAU 56	Capela de Santa Cruz Estrada do Rodeio, nº42 Bairro do Rodeio	2009
	EAU 57	Matadouro Bairro do Rodeio	2009
	EAU 65	Igreja de Santo Antônio dos Britos Rod. Fernão Dias, km 937,6 Bairro dos Britos	2010
	EAU 66	Residência do Sr. Lourenço Alves de Oliveira Bairro dos Britos	2010
	EAU 67	Igreja de Nossa Senhora Aparecida Rod. Fernão Dias, km 939 Bairro Rodeio	2010




Bens Móveis e Bens Integrados			
Foto	Código	Denominação / endereço	Ano do Inventário/ Atualização
	BMI 35	Imagem de Santo Antônio Igreja de Santo Antônio dos Britos Rod. Fernão Dias, km 937,6 Bairro dos Britos	2010
	BMI 36	Imagem de São Caetano Igreja de Santo Antônio dos Britos Rod. Fernão Dias, km 937,6 Bairro dos Britos	2010
	BMI 37	Lustre atribuído à Alfredo Mucci Igreja de Santo Antônio dos Britos Rod. Fernão Dias, km 937,6 Bairro dos Britos	2010
	BMI 38	Roleta de jogos Igreja de Santo Antônio dos Britos Rod. Fernão Dias, km 937,6 Bairro dos Britos	2010
	BMI 39	Mesa do Altar Igreja de Santo Antônio dos Britos Rod. Fernão Dias, km 937,6 Bairro dos Britos	2010

	BMI 40	Genuflexório Igreja de Santo Antônio dos Britos Rod. Fernão Dias, km 937,6 Bairro dos Britos	2010
-----------------------------------------------------------------------------------	--------	-------------------------------------------------------------------------------------------------------	------

Conjuntos Paisagísticos Naturais			
Foto	Código	Denominação / endereço	Ano do Inventário/ Atualização
	SN-01	Serra do Lopo Zona Rural Distrito Sede (Bem Tombado esfera municipal)	2006
	SN-03	Pedra do Sapo Zona Rural Distrito Sede	2006
	SN-05	Pedra Santa Rita Serra do Lopo Distrito Sede	2007
	SN-06	Nascente do Bicão I e II Serra do Lopo Distrito Sede	2007
	SN-07	Pico dos Cabritos Serra do Lopo Distrito Sede	2007
	SN-08	Pedra da Mesa Serra do Lopo Distrito Sede	2007
	SN-09	Pedra Sacerdotisa Serra do Lopo Distrito Sede	2007

	SN-10	Pedra Salamim Serra do Lopo Distrito Sede	2007
	SN-11	Pedra Disco Serra do Lopo Distrito Sede	2007
	SN-16	Rio Jaguari Bairro Rodeio	2010



Patrimônio Imaterial			
Foto	Código	Denominação / endereço	Ano do Inventário/ Atualização
	BI - 34	Fabricação de Tijolos Sr. José Maria Costa Fazenda Magalhães – Bairro dos Forjos	2009
	BI 35	Fabricação de Cachaça – Alambique J. J. Carvalho. Sr. Juraci de Carvalho e Sirlene da Costa Matos de Carvalho Bairro Salto do Meio	2009
	BI 40	Festa de Santo Antônio Capela Santo Antonio Bairro dos Pires	2010

	BI 41	Festa da Santa Cruz Capela Santa Cruz Bairro Rodeio	2010
	BI 42	Pastel de Milho Magaly Moreira Bairro dos Britos	2010
	BI-57	Pudim Bertolotti Armazém Bertolotti - Estrada Municipal Vereador Tica Bertolotti, 1811, Bairro do Rodeio	2024



ZONA 04 – ZONA RURAL E BAIRROS: FORJOS, POSSES, PITANGUEIRAS, SALTO DE CIMA, SALTO DO MEIO E SALTO DE BAIXO

Bens Imóveis/ Estruturas Arquitetônicas e Urbanísticas			
Foto	Código	Denominação / endereço	Ano do Inventário/ Atualização
	EAU-47	Capela de Nossa Senhora da Conceição Aparecida Bairro Salto do Meio (Bem Tombado esfera municipal)	2008
	EAU-50	Capela de Santa Cruz Zona Rural Bairro do Forjos	2007
	EAU-51	Pedra – Marco de divisa de estados Estrada de Posses Bairro de Posses	2007

	EAU-52	Fazenda Itaporã Bairro dos Forjos	2009
	EAU-53	Moinho de Pedra Bairro dos Forjos	2009
	EAU-54	Capela de São Sebastião Bairro Salto de Cima	2009
	EAU-55	Fazenda Nossa Senhora Aparecida Bairro Salto de Cima	2009
	EAU-58	Residência Estrada Pedro Rosa da Silva Bairro Salto do Meio	2009
	EAU-59	Parque Municipal da Cachoeira do Salto Estrada do Salto, km 6. Bairro Salto do Meio	2009
	EAU-60	Edificação comercial Zona Rural Bairro Salto do Meio	2009
	EAU-61	Residência Nº 6300 Bairro Salto do Meio	2009
	EAU-62	Comércio Zona Rural Bairro Salto do Meio	2009

	EAU-63	Residência e comércio Zona Rural Bairro Salto de Cima	2009
	EAU-64	Capela de São Sebastião Estrada Joanópolis Bairro de Posses	2009

Bens Móveis e Bens Integrados			
Foto	Código	Denominação / endereço	Ano do Inventário/ Atualização
	BMI-33	Pinturas Parietais Capela N. Sra da Conceição Aparecida Bairro Salto do Meio	2009
	BMI-34	Oratório e Imagem de Nossa Senhora Aparecida Capela N. Sra da Conceição Aparecida Bairro Salto do Meio	2009

Conjuntos Paisagísticos Naturais			
Foto	Código	Denominação / endereço	Ano do Inventário/ Atualização
	SN-14	Cachoeira do Salto Parque Municipal da Cachoeira do Salto – Salto de Baixo	2007
	SN 15	Cachoeira do Salto Grande Bairro de Salto de Cima	2009

Patrimônio Imaterial			
Foto	Código	Denominação / endereço	Ano do Inventário/ Atualização

	BI-33	Festa de Santa Cruz Bairro Forjos	2007
	BI-36	Cachaça Empyreo Empyreo Destilaria Bairro Saldo do Meio	2009
	BI-37	Festa de Nossa Senhora Aparecida Bairro Salto do Meio	2009
	BI-38	Festa de São Sebastião Bairro de Posses	2009
	BI-39	Taiada Alambique JJ Carvalho Bairro de Posses	2009


ZONA 05 – ZONA RURAL E BAIRROS: LAGES, PONTE NOVA, PONTE ALTA, GODOY E FAZENDA DO MATÃO


Bens Imóveis/ Estruturas Arquitetônicas e Urbanísticas			
Foto	Código	Denominação / endereço	Ano do Inventário/ Atualização
	EAU-41	Igreja da Sagrada Família Bairro Fazenda do Matão	2007
	EAU-42	Venda do Nicola Bairro Fazenda do Matão	2007
	EAU-43	Fazenda Piconi Zona Rural Bairro Fazenda do Matão	2007

	EAU-44	Capela de Santo Antônio Zona Rural Bairro Fazenda do Matão	2007
	EAU-45	Associação Recanto São Francisco Estrada da Laje Bairro de Lajes	2007
	EAU-46	Capela de São Francisco (Recanto São Francisco) Bairro de Lajes	2007
	EAU-48	Capela de Nossa Senhora da Imaculada Conceição Zona Rural Bairro Godoy (Bem Tombado esfera municipal)	2007
	EAU-49	Residência Zona Rural Bairro Godoy	2007

Bens Móveis e Bens Integrados			
Foto	Código	Denominação / endereço	Ano do Inventário/ Atualização
	BMI-02	Imagem de Nossa S ^a da Imaculada Conceição Capela de Nossa Sra da Conceição Bairro de Godoy	2004
	BMI-30	Imagem de São Nicolau Igreja da Sagrada Família Bairro Fazenda do Matão	2007
	BMI-31	Genuflexório Igreja Sagrada Família Bairro Fazenda do Matão	2007
	BMI-32	Imagem de Santo Antônio Capela de Santo Antônio Bairro Fazenda do Matão	2007



Conjuntos Paisagísticos Naturais			
Foto	Código	Denominação / endereço	Ano do Inventário/ Atualização
	SN-12	Pedra do Índio Zona Rural Bairro Fazenda do Matão	2007
	SN-13	Banheira do Soldado Zona Rural Bairro de Lajes	2007

Conjuntos Paisagísticos Arqueológicos			
Foto	Código	Denominação / endereço	Ano do Inventário/ Atualização
	SA 01	Pintura Rupestre. Bairro da Fazenda do Matão. Às margens da estrada que liga o Município de Extrema a Toledo. A pintura fica cerca de 7 km da sede	2009



Patrimônio Imaterial			
Foto	Código	Denominação / endereço	Ano do Inventário/ Atualização
	BI-29	Festa da Sagrada Família Igreja da Sagrada Família Bairro Fazenda do Matão	2007


	BI-30	Piada de Farinha de Milho Vera Lúcia Mingareli Cardoso Bairro Fazenda do Matão	2007
	BI-31	Festa de Santo Antônio Sítio Santo Antônio Bairro Fazenda do Matão	2007
	BI-32	Festa de Nossa Senhora da Imaculada Conceição Capela N. Sra. Imaculada Conceição Bairro Godoy	2007



ZONA 06 – ZONA RURAL E BAIROS: PESSEGUEIRO, BOA VISTA, SERTÃO DOS LOPES, PROTESTANTES, JUNCAL, FURNAS, TENENTES, SÃO BRÁS E JARDIM

Bens Imóveis/ Estruturas Arquitetônicas e Urbanísticas			
Foto	Código	Denominação / endereço	Ano do Inventário/ Atualização
	EAU 68	Residência Sítio Nossa Senhora Aparecida Sertão dos Lopes	2011
	EAU 69	Residência Sítio Lopes Sertão dos Lopes	2011

	EAU 70	Igreja Congregação Cristã do Brasil Estrada Rural de Sertão dos Lopes, s/n Sertão dos Lopes	2011
	EAU 71	Capela de Nossa Senhora Aparecida Zona Rural Bairro Juncal	2012
	EAU 72	Escola Municipal Alfredo Olivotti Zona Rural Bairro Juncal	2012
	EAU 74	Orfanato Recanto São Francisco Estrada da Laje, s/n Bairro Rural Lajes	2013
	EAU 75	Capela do Orfanato Recanto São Francisco Estrada da Laje, s/n Bairro Rural Lajes	2013
	EAU 76	Capela de Santo Antônio Bairro Furnas	2013
	EAU 77	Capela de São Benedito Bairro Juncal	2013
	EAU 78	Capela de São Brás Bairro São Brás	2013

	EAU 79	Capela de São Pedro Bairro Rural Jardins	2013
	EAU 80	Casa do Leôncio Bairro Rural Jardins	2013

1Bens Móveis e Bens Integrados			
Foto	Código	Denominação / endereço	Ano do Inventário/ Atualização
	BMI 41	Imagem de Nossa Senhora Aparecida Igreja de Nossa Senhora da Aparecida Bairro Juncal	2011
	BMI 42	Imagem de São Benedito Capela de são Benedito Bairro Juncal	2011
	BMI 43	Imagem de São Brás Capela de São Brás Bairro de São Brás	2012

	BMI 45	Imagem de Santo Antônio Capela de Santo Antônio Bairro Furnas	2013
	BMI 46	Imagem de São Pedro Capela de São Pedro Bairro Rural Jardins	2013

Conjuntos Paisagísticos Naturais			
Foto	Código	Denominação / endereço	Ano do Inventário/ Atualização
	SN-17	Cachoeira da Fazenda do Sr. Miguel Anjo Sertão dos Lopes	2011
	SN-18	Lago Sítio Boa Vista Zona Rural Bairro Pessegueiros	2012

Patrimônio Imaterial			
Foto	Código	Denominação / endereço	Ano do Inventário/ Atualização
	BI-43	Festa de Nossa Senhora Aparecida Igreja Nossa Senhora Aparecida Bairro Juncal	2011
	BI-44	Receita baião de dois Bar Simplão do Sertão Sertão dos Lopes	2011
	BI-45	Receita virado de frango Bar Simplão do Sertão Sertão dos Lopes	2011
	BI-46	Santa Ceia Sertão dos Lopes	2011
	BI-47	Festa de São Brás Bairro de São Brás	2012
	BI-48	Festa de São Benedito Bairro do Juncal	2012
	BI-52	Festa de São Pedro Bairro Rural Jardins	2013

ZONA 07 – ZONA RURAL E BAIRROS: REXAN, RODEIO, ROSEIRAS E RETIRO

Bens Imóveis/ Estruturas Arquitetônicas e Urbanísticas			
Foto	Código	Denominação / endereço	Ano do Inventário/ Atualização
	EAU 73	Armazém Bertolotti. Est. Municipal Vereador Tica Bertolotti, s/n - Bairro Rodeio	2013
	EAU 81	Esc. Munic. Oswaldo de Oliveira Rua Local, s/n Bairro Roseiras – Zona Rural	2014
	EAU 82	CEIM – Centro de Educação Infantil Judith Bertolotti de Oliveira Rua Alberto Francisco Rodrigues, s/n Bairro Roseiras – Zona Rural	2014
	EAU 83	Capela São Pedro Est. Entália Lipi, s/n Bairro Roseiras – Zona Rural	2014
	EAU 84	Capela de Nossa Senhora da Conceição Aparecida Est. Mun. Ver. Tica Bertolotti, 2049 Bairro Rodeio	2015

Bens Móveis e Bens Integrados			
Foto	Código	Denominação / endereço	Ano do Inventário/ Atualização
	BMI 44	Caderneta de Movimentações Armazém Bertolotti Est. Municipal Vereador Tica Bertolotti, s/n - Bairro Rodeio	2013
	BMI 47	Imagem de Nossa Senhora da Conceição Aparecida Est. Mun. Ver. Tica Bertolotti, 2049 Bairro Rodeio	2015


Patrimônio Imaterial			
Foto	Código	Denominação / endereço	Ano do Inventário/ Atualização
	BI49	Reza a São Benedito Família Bertolotti Bairro Rodeio – Zona Rural	2013
	BI 53	Reza de São Pedro e São João Sra. Etelvina Pereira Lipi Capela São Pedro Bairro Roseiras – Zona Rural	2014
	BI 54	Apicultura Sr. Paulo Silas de Oliveira Romana Rua Alberto Francisco Rodrigues, 272 Bairro Roseiras – Zona Rural	2014
	BI 55	Festa de Nossa Senhora da Conceição Aparecida Bairro Rodeio	2015

4.3. LISTA DE BENS ATUALIZADOS NO ATUAL PERÍODO DE AÇÃO E PRESERVAÇÃO

ZONA 01 – DISTRITO SEDE – ÁREA DE PROTEÇÃO PREFERENCIAL

Bens Imóveis / Estruturas Arquitetônicas e Urbanísticas			
Foto	Código	Denominação / Localização	Ano de Invent./ Atualiz.
 <p>Foto: Fachada frontal da Escola Municipal Dom Bosco. Zona 01 – Distrito Sede – Área de Proteção Preferencial Autoria: Racchel Santiago Data: 10/09/2025</p>	EAU-05	Escola Municipal Dom Bosco Rua Olegário Maciel nº 83, Centro	2004/2025

Bens Móveis e Bens Integrados			
Foto	Código	Denominação / Localização	Ano de Invent./ Atualiz.
 <p>Foto: Andor da Procissão. Zona 01 – Distrito Sede – Área de Proteção Preferencial Autoria: Carolina Andrade Data: 16/02/2006</p>	BMI-22	Andor da Procissão Igreja Matriz de Santa Rita Praça Presidente Vargas, s/nº, Centro	2006/2025

 <p>Foto: Vista frontal da Escultura “Ato de Amor”.</p> <p>Zona 01 – Distrito Sede – Área de Proteção Preferencial</p> <p>Autoria: Racchel Santiago</p> <p>Data: 10/09/2025</p>	BMI-24	Escultura “Ato de Amor” Pça. Presidente Vargas s/nº	2006/2025
------------------------------------------------------------------------------------------------------------------------------------------------------------------------------------------------------------------------------------------------------------------	--------	--------------------------------------------------------	-----------

Patrimônio Imaterial			
Foto	Código	Denominação / Localização	Ano de Invent./ Atualiz.
 <p>Foto: Extremamente Caipira 2025.</p> <p>Zona 01 – Distrito Sede – Área de Proteção Preferencial</p> <p>Fonte: Sec. Municipal de Cultura de Extrema</p> <p>Data: 12, 13/julho/2025</p>	BI-11	Festa Extremamente Caipira Praça Presidente Vargas	2006/2025
 <p>Foto: Recepção e loja da CREATE.</p> <p>Zona 01 – Distrito Sede – Área de Proteção Preferencial</p> <p>Autoria: Racchel Santiago</p> <p>Data: 10/09/2025</p>	BI-12	CREATE – Casa do Artista e Artesão de Extrema Antigo Prédio da Prefeitura	2006/2025