

A. C. R. ABIBE

Urbanismo / Arquitetura

**PLANO DIRETOR
DE DESENVOLVIMENTO
INTEGRADO
PORTO FELIZ
2018**

A. C. R. ABIBE

Urbanismo / Arquitetura

3^a. AUDIÊNCIA PÚBLICA

APRESENTAÇÃO DA PROPOSTA

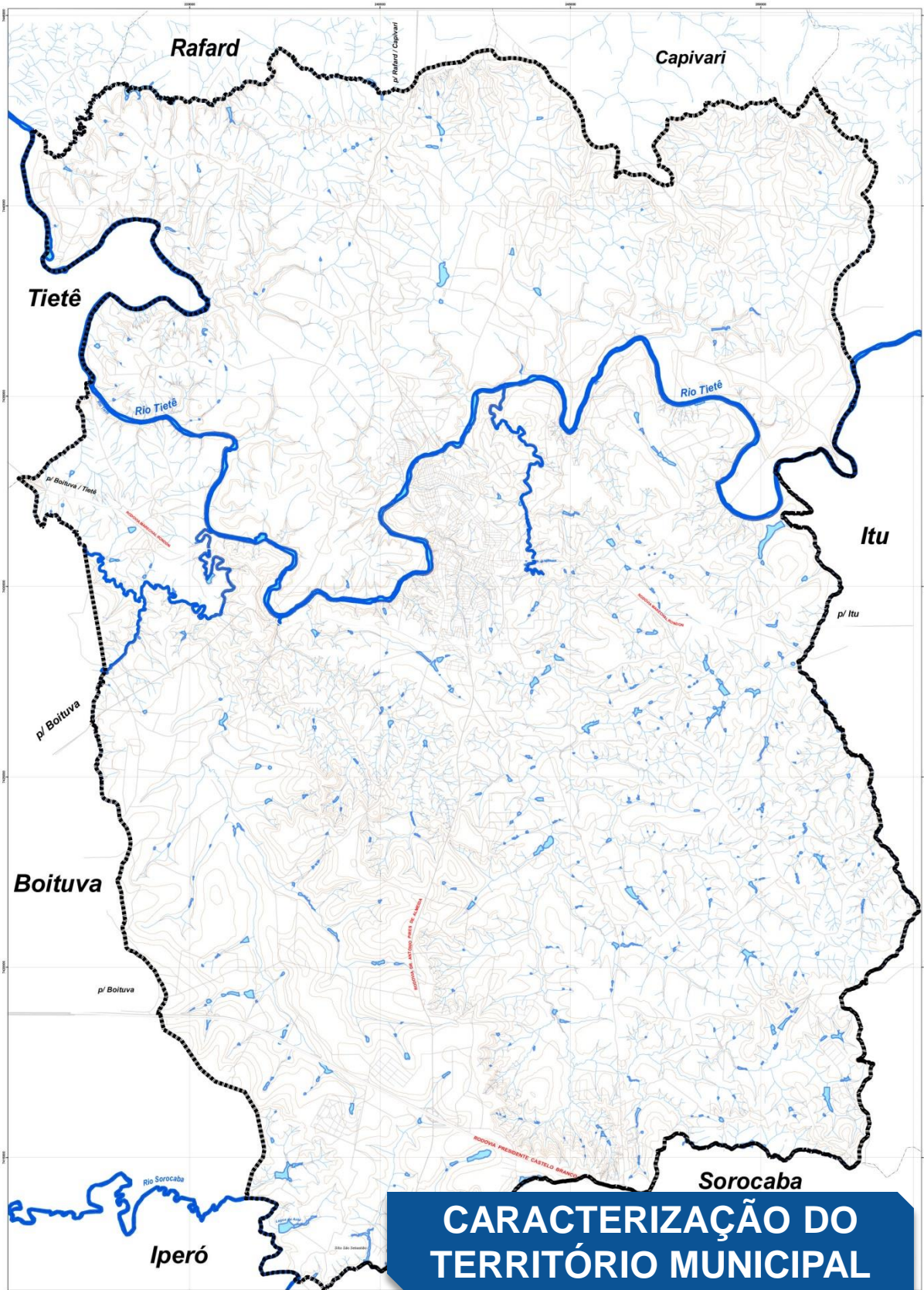
Projeto de Lei nº 1.234, de 2018
de autoria do Sr. Deputado
[Nome do Deputado]

The background of the entire image is a detailed architectural drawing, likely a site plan or floor plan, rendered in a light blue color. It features various geometric shapes, lines, and numerical measurements such as 0.80, 1.08, 1.20, 1.30, 1.50, 1.80, 2.81, and 12.97. The drawing is partially obscured by two rolled-up blueprints that are unrolled in the foreground, creating a sense of depth and focus on the design process.

A. C. R. ABIBE

Urbanismo / Arquitetura

PROPOSTAS DO PLANO



CARACTERIZAÇÃO DO TERRITÓRIO MUNICIPAL

PREFEITURA MUNICIPAL DE PORTO FELIZ

ELABORAÇÃO C. R. ABIBE / LOCALPLAN
 Planejamento Urbano e Regional
 abibe@pdr.com.br 14 10.3346.0001 (049-00) contato@localplan.com.br

RESP. TÉCNICO: ARO ANTÔNIO CARLOS FERREIRO ABIBE - CAU 20894

PROJEÇÃO	PROJEÇÃO UTM	PROJEÇÃO WGS 84	PROJEÇÃO LOCAL

LEGENDA

[Sinal]	[Sinal]	[Sinal]	[Sinal]
[Sinal]	[Sinal]	[Sinal]	[Sinal]
[Sinal]	[Sinal]	[Sinal]	[Sinal]
[Sinal]	[Sinal]	[Sinal]	[Sinal]

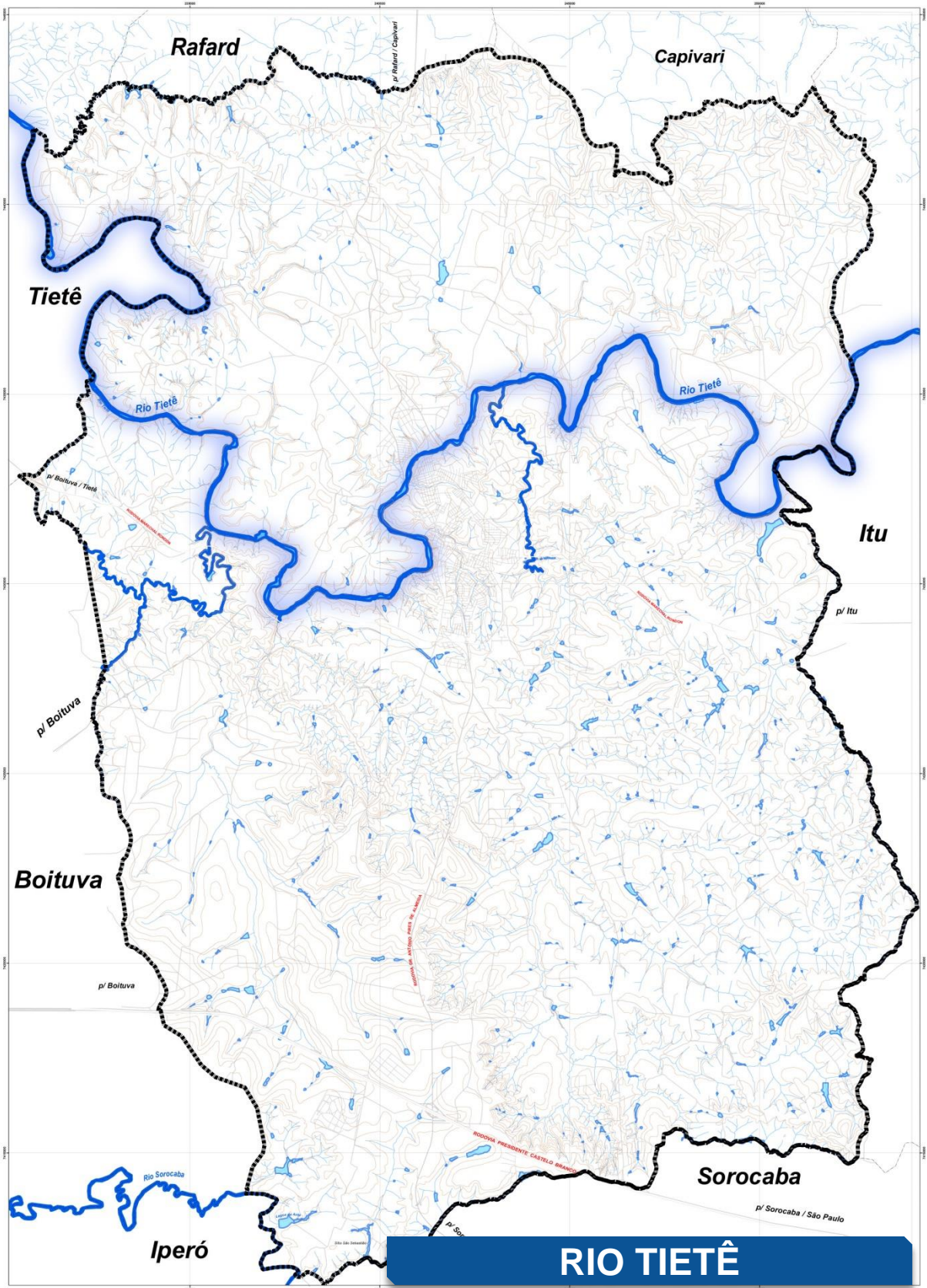
LEGENDA

[Sinal]	Município	[Sinal]	Município
[Sinal]	Território de planejamento	[Sinal]	Município
[Sinal]	Rio Tietê	[Sinal]	Município
[Sinal]	Área de preservação ambiental	[Sinal]	Município
[Sinal]	Área de preservação	[Sinal]	Município
[Sinal]	Área de preservação	[Sinal]	Município

SISTEMA MUNICIPAL DE PLANEJAMENTO
 TÍTULO: CARACTERIZAÇÃO DO TERRITÓRIO MUNICIPAL
 PLANO DIRETOR DE DESENVOLVIMENTO
 DR. ANTÔNIO CASSIO HARICE PRADO

LEO Nº: 495/2004-07
 07/09

BARREIRAS FÍSICAS E USO DO SOLO



RIO TIETÊ

PREFEITURA MUNICIPAL DE PORTO FELIZ

ELABORAÇÃO: C. R. ABIBE / LOCALPLAN
 Planejamento Urbano e Regional
 c.abibe@localplan.com.br | (11) 5134-0200 | (16) 3322-5276 | contato@criaibite.com.br

RESP. TÉCNICO: ARQ. ANTONIO CARLOS RIBEIRO ABIBE - CRAJ 2989/4

DESCRIÇÃO:

ITEM	DESCRIÇÃO	EXTENSÃO (m²)
1		
2		
3		
4		
5		
6		
7		
8		
9		
10		

- | LEGENDA | SÍMBOLO |
|--------------------------------|---------|
| Áreas de preservação ambiental | |
| Áreas de proteção ambiental | |
| Áreas de preservação | |
| Áreas de proteção | |
| Áreas de preservação | |
| Áreas de proteção | |
| Áreas de preservação | |
| Áreas de proteção | |
| Áreas de preservação | |
| Áreas de proteção | |
| Áreas de preservação | |

- | LEGENDA | SÍMBOLO |
|-----------|---------|
| Município | |
| Município | |
| Município | |
| Município | |
| Município | |

SISTEMA MUNICIPAL DE PLANEJAMENTO

PLANO DIRETOR DE DESENVOLVIMENTO

DR. ANTONIO CASSO HARIBE PRADO

LEI Nº 495/2014 - 13.7 - 2018

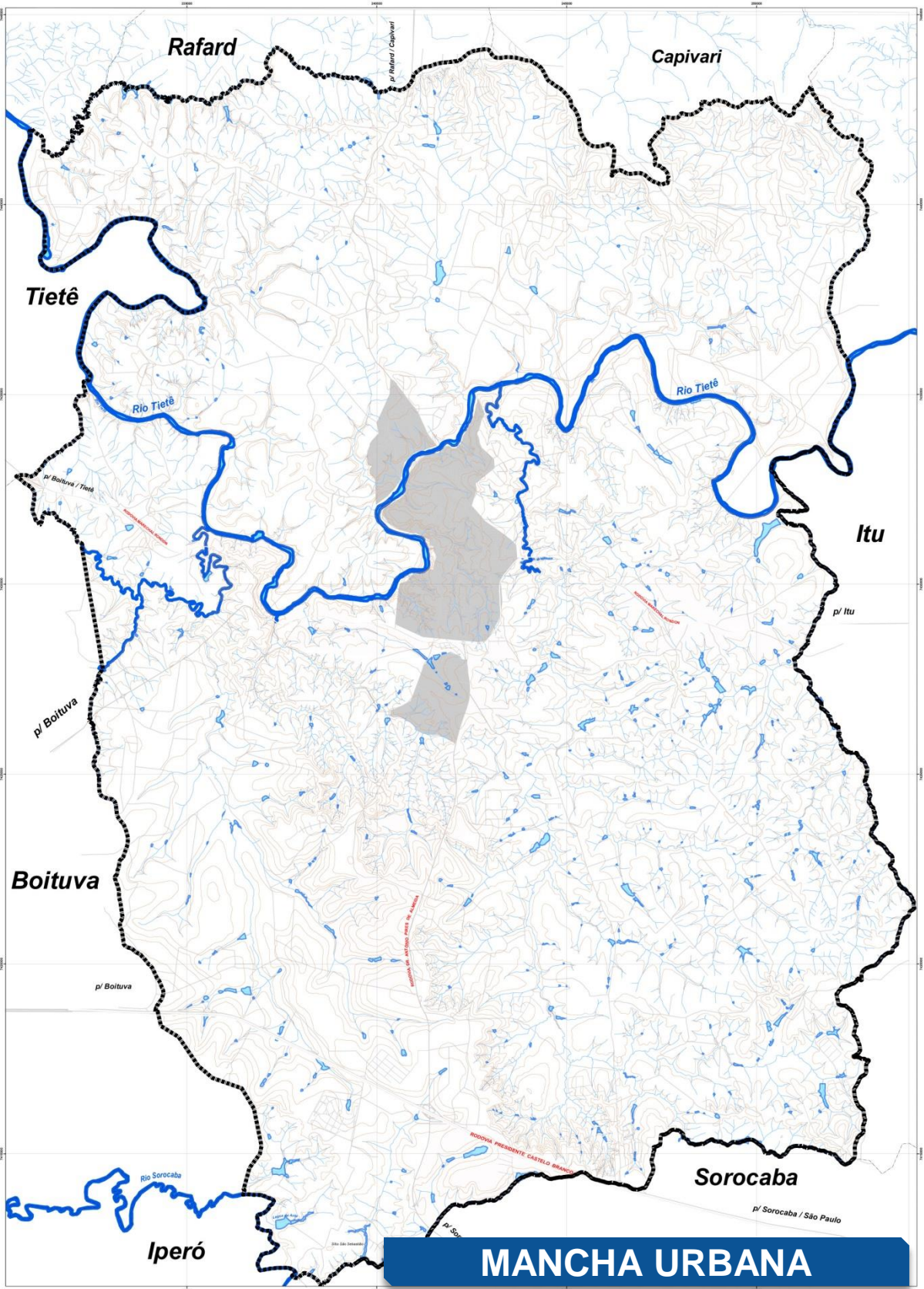
TÍTULO

CARACTERIZAÇÃO DO TERRITÓRIO MUNICIPAL

BARREIRAS FÍSICAS E USO DO SOLO

FRANCHA Nº

07
09



MANCHA URBANA

PREFEITURA MUNICIPAL DE PORTO FELIZ

ELABORAÇÃO C. R. ABIBE / LOCALPLAN
Planejamento Urbano e Regional
 contato@localplan.com.br / (11) 3344-9000 / (11) 3344-9001 / contato@localplan.com.br

RESP. TÉCNICO: ARQ. ANTONIO CARLOS FERREIRO ABIBE - CAU 23894

PROJEÇÃO: UTM

ESCALA: 1:50.000

DATA: 14/06/2018

LEGENDA:

Linha de divisão de águas do Rio Tietê e do Rio Sorocaba	Área de preservação ambiental	Mancha urbana	Área de preservação ambiental
Rio Tietê	Área de preservação ambiental	Área de preservação ambiental	Área de preservação ambiental
Rio Sorocaba	Área de preservação ambiental	Área de preservação ambiental	Área de preservação ambiental
Rio Tietê	Área de preservação ambiental	Área de preservação ambiental	Área de preservação ambiental
Rio Sorocaba	Área de preservação ambiental	Área de preservação ambiental	Área de preservação ambiental

LEGENDA	LEGENDA	LEGENDA
Mancha urbana	Área de preservação ambiental	Área de preservação ambiental
Área de preservação ambiental	Área de preservação ambiental	Área de preservação ambiental
Área de preservação ambiental	Área de preservação ambiental	Área de preservação ambiental
Área de preservação ambiental	Área de preservação ambiental	Área de preservação ambiental
Área de preservação ambiental	Área de preservação ambiental	Área de preservação ambiental
Área de preservação ambiental	Área de preservação ambiental	Área de preservação ambiental
Área de preservação ambiental	Área de preservação ambiental	Área de preservação ambiental
Área de preservação ambiental	Área de preservação ambiental	Área de preservação ambiental

SISTEMA MUNICIPAL DE PLANEJAMENTO

PLANO DIRETOR DE DESENVOLVIMENTO

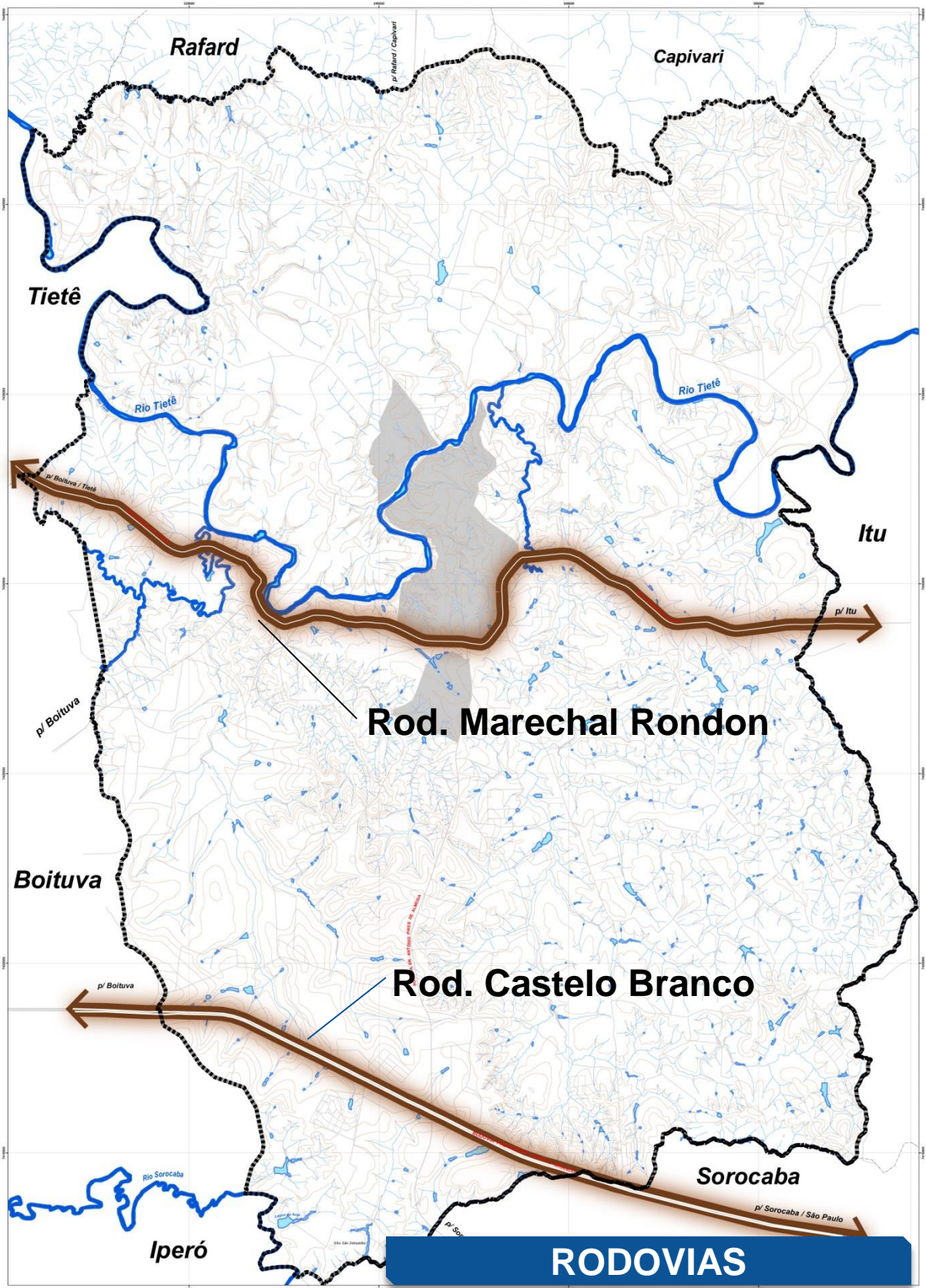
DR. ANTONIO CASSIO HARICE PRADO

TÍTULO
CARACTERIZAÇÃO DO TERRITÓRIO MUNICIPAL

MÓDULO
BARREIRAS FÍSICAS E USO DO SOLO

PRANCHAS Nº
07
09

LETO Nº 495/2014 E/O Nº 7 - 2018



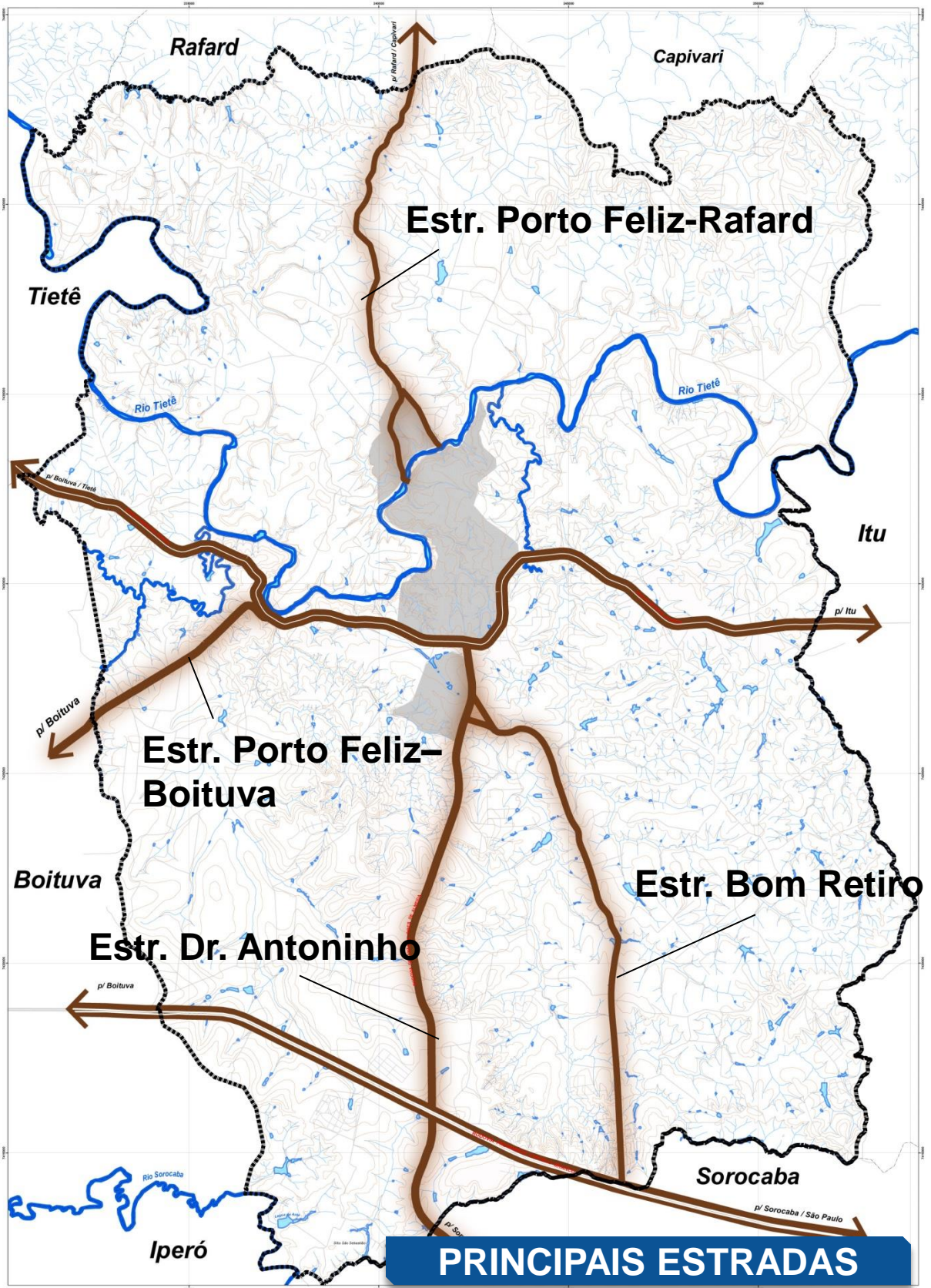
PREFEITURA MUNICIPAL DE PORTO FELIZ

ELABORAÇÃO: **C. R. ABIBE / LOCALPLAN**
 Planejamento Urbano e Regional
 contato@localplan.com.br | 11 3134-0000 | 11 3134-0001 | contato@crabibe.com.br
 PROJETO TÉCNICO: **ARQ. ANTONIO CARLOS HARBERT ABIBE - CAU 2389-6**

SÍMBOLOS		LEGENDA	
	Limite do Município		Rodovias
	Rio Tietê		Área de preservação ambiental
	Área de preservação ambiental		Área de preservação ambiental
	Área de preservação ambiental		Área de preservação ambiental
	Rio Tietê		Área de preservação ambiental
	Área de preservação ambiental		Área de preservação ambiental
	Área de preservação ambiental		Área de preservação ambiental
	Rio Tietê		Área de preservação ambiental
	Área de preservação ambiental		Área de preservação ambiental
	Área de preservação ambiental		Área de preservação ambiental
	Rio Tietê		Área de preservação ambiental
	Área de preservação ambiental		Área de preservação ambiental
	Área de preservação ambiental		Área de preservação ambiental

SISTEMA MUNICIPAL DE PLANEJAMENTO
 PLANO DIRETOR DE DESENVOLVIMENTO
 DR. ANTONIO CASSIO HARBERT PRADO
 LEI Nº 489/2004 E/11
 2008

TÍTULO
 CARACTERIZAÇÃO DO TERRITÓRIO MUNICIPAL
 NOME DO MUNICÍPIO
 BARREIRAS FÍSICAS E USO DO SOLO
 FOLHA Nº **07/09**



PRINCIPAIS ESTRADAS

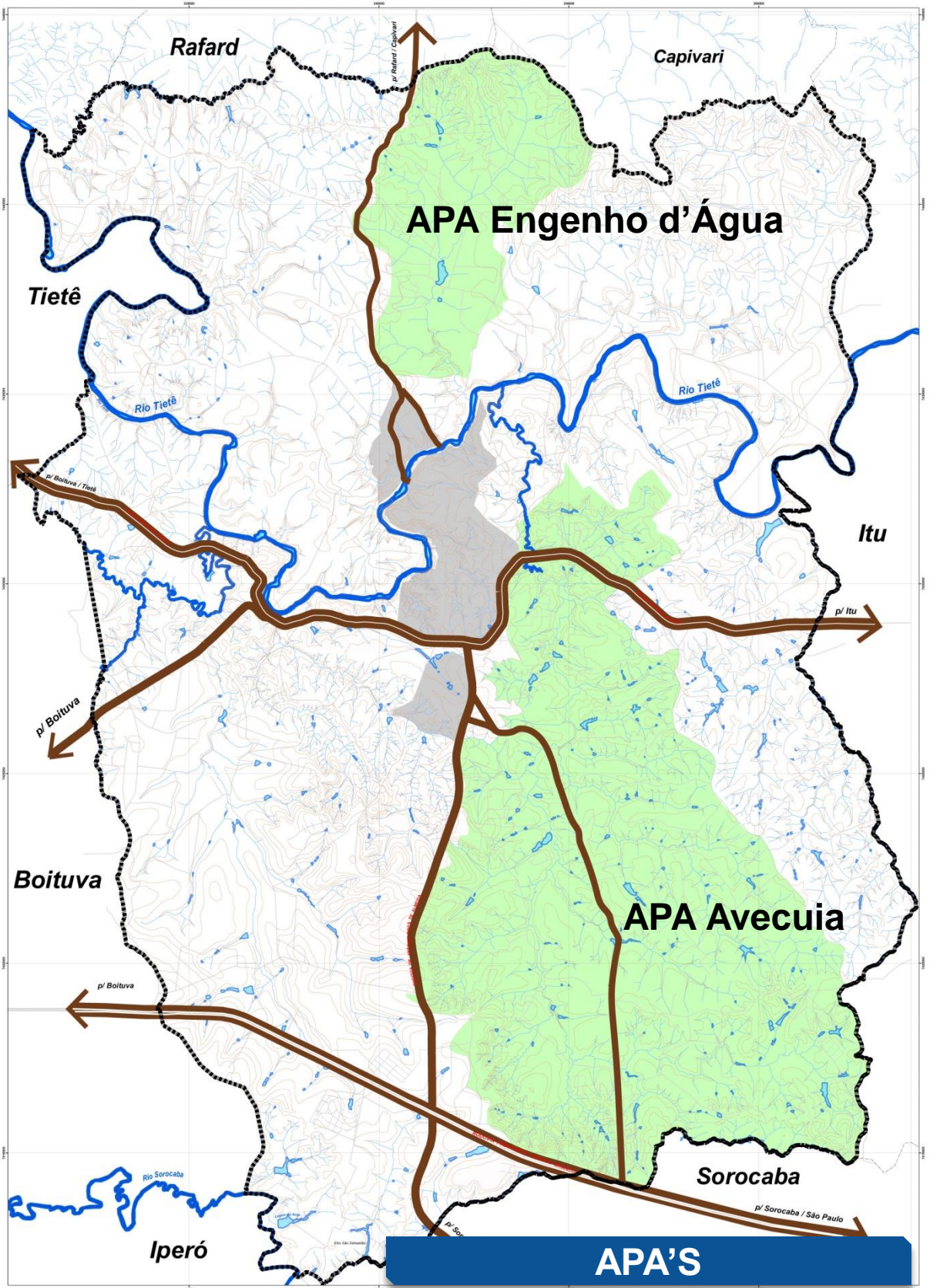
PREFEITURA MUNICIPAL DE PORTO FELIZ

ELABORAÇÃO: **C. R. ABIBE / LOCALPLAN**
 Planejamento Urbano e Regional
 contato@localplan.com.br | (11) 3134-0000 | www.localplan.com.br
 PROJETO TÉCNICO: **MRG ANTONIO CARLOS HARBERT ABIBE - CAU 2388-8**

LEGENDA	LEGENDA	LEGENDA
Estrada	Rio Tietê	Manufatura
Rio Sorocaba	Área de preservação ambiental	Área de preservação ambiental
Rio Tietê	Área de preservação ambiental	Área de preservação ambiental
Rio Sorocaba	Área de preservação ambiental	Área de preservação ambiental
Rio Tietê	Área de preservação ambiental	Área de preservação ambiental
Rio Sorocaba	Área de preservação ambiental	Área de preservação ambiental

SISTEMA MUNICIPAL DE PLANEJAMENTO
 PLANO DIRETOR DE DESENVOLVIMENTO
 DR. ANTONIO CASSIO HARBERT PRADO

TÍTULO: CARACTERIZAÇÃO DO TERRITÓRIO MUNICIPAL
 NÍVEL: BARREIRAS FÍSICAS E USO DO SOLO
 FOLHA Nº: 07/09



APA Engenho d'Água

APA Avecuia

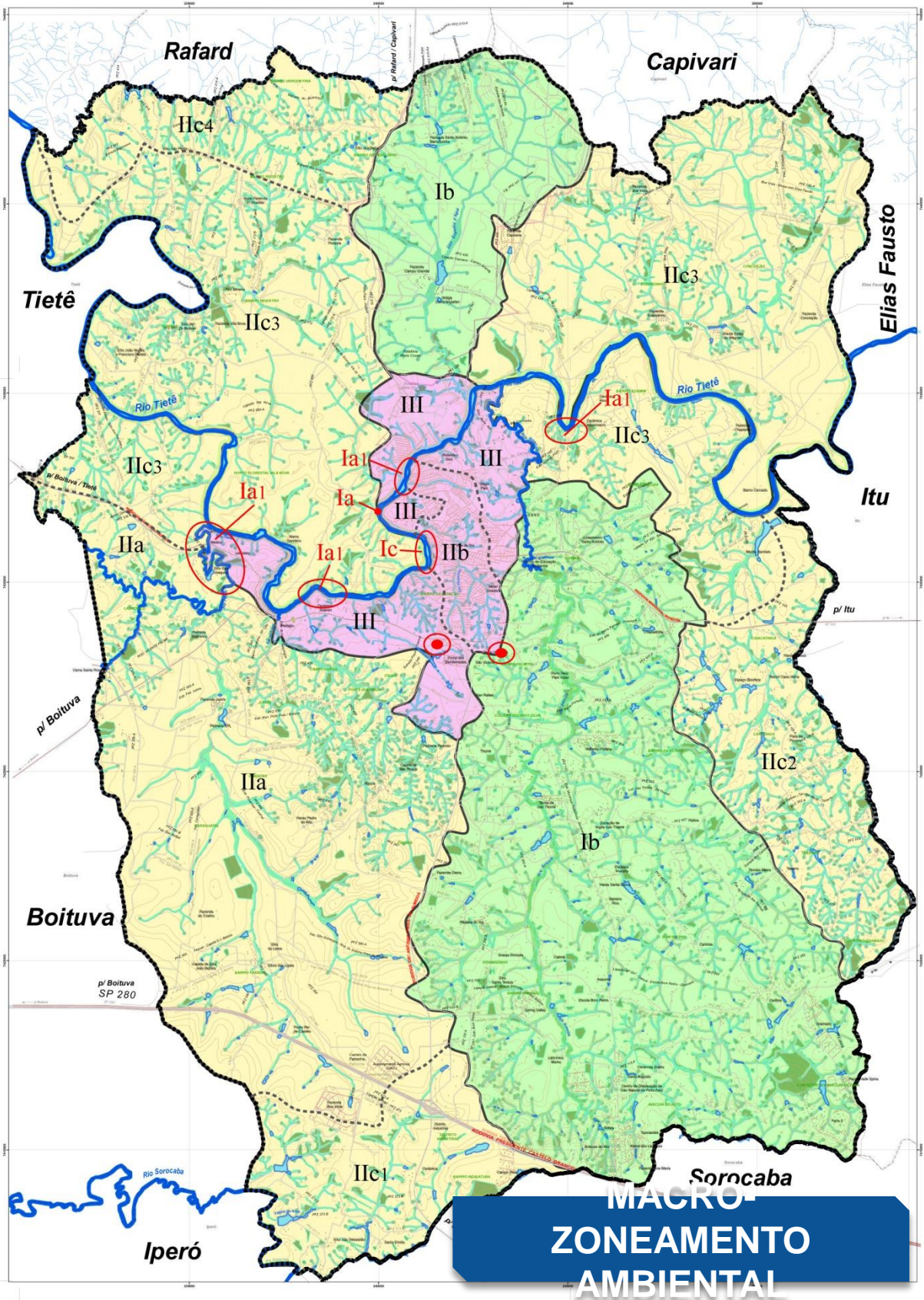
APA'S

PREFEITURA MUNICIPAL DE PORTO FELIZ

ELABORAÇÃO: C. R. ABIBE / LOCALPLAN
 Planejamento Urbano e Regional
 abibe@pbfz.com.br | (13) 3345-6000 | (13) 3345-6001 | contato@localplan.com.br
RESP. TÉCNICO: ARO. ANTONIO CARLOS HARBICE PRADO
 Registro Profissional: CAU 2388-8

Símbolo	Descrição
[Linha tracejada]	Limite do Município
[Linha sólida]	Limite da APA
[Linha pontilhada]	Limite da Área Urbana
[Linha vermelha]	Área de preservação ambiental
[Linha amarela]	Área de preservação paisagística
[Linha verde]	Área de preservação ecológica
[Linha azul]	Área de preservação histórica
[Linha laranja]	Área de preservação cultural
[Linha roxa]	Área de preservação arqueológica
[Linha cinza]	Área de preservação ambiental urbana
[Linha preta]	Área de preservação ambiental rural
[Linha vermelha]	Área de preservação ambiental urbana
[Linha amarela]	Área de preservação ambiental rural
[Linha verde]	Área de preservação ambiental urbana
[Linha azul]	Área de preservação ambiental rural
[Linha laranja]	Área de preservação ambiental urbana
[Linha roxa]	Área de preservação ambiental rural
[Linha cinza]	Área de preservação ambiental urbana
[Linha preta]	Área de preservação ambiental rural

SISTEMA MUNICIPAL DE PLANEJAMENTO
 PLANO DIRETOR DE DESENVOLVIMENTO
 DR. ANTONIO CASSO HARBICE PRADO
 TÍTULO: CARACTERIZAÇÃO DO TERRITÓRIO MUNICIPAL
 NOME: BARREIRAS FÍSICAS E USO DO SOLO
 FOLHA Nº: 07/09



MACRO-ZONEAMENTO AMBIENTAL

PREFEITURA MUNICIPAL DE PORTO FELIZ

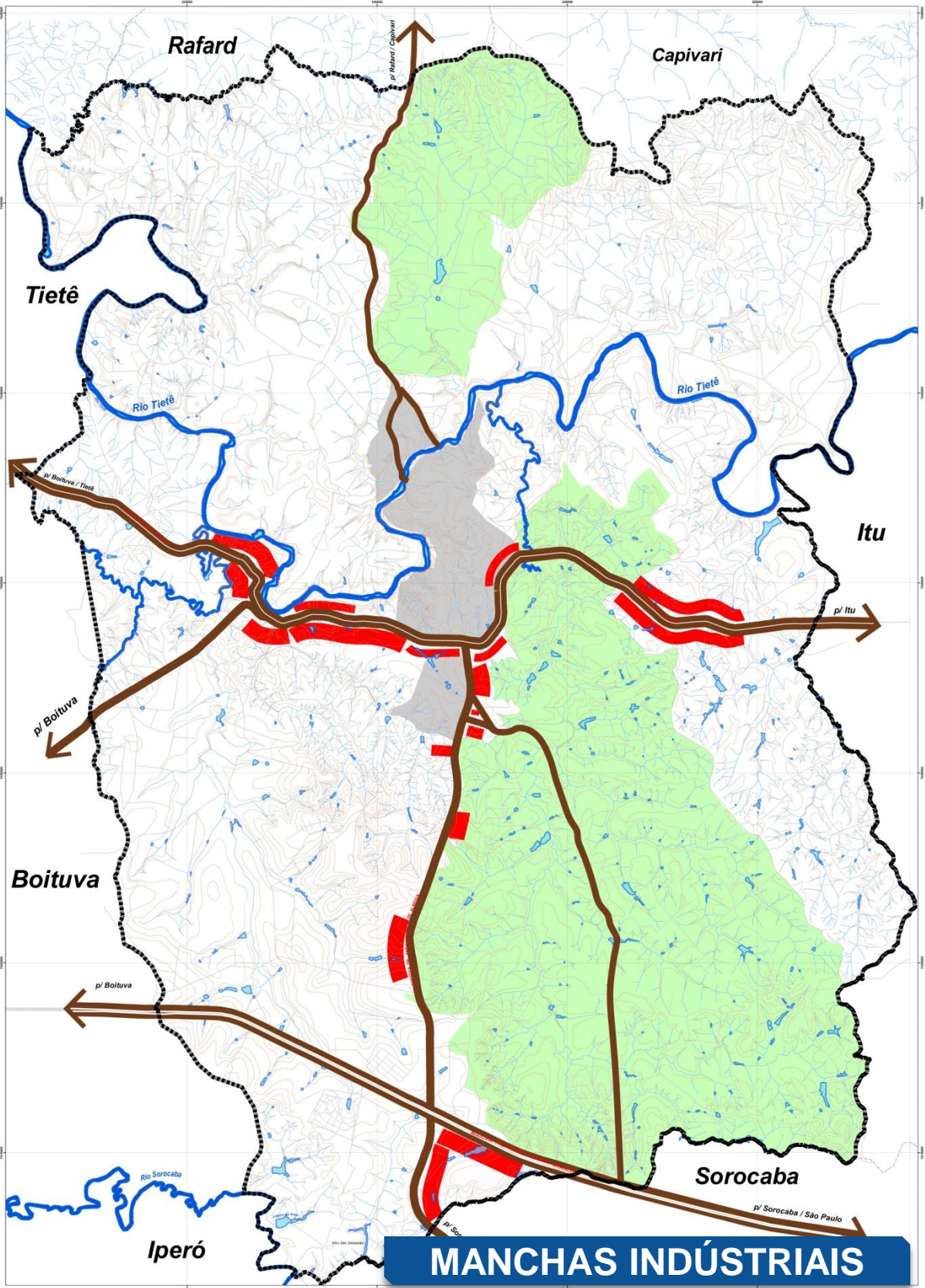
ELABORAÇÃO: **C. R. ABIBE / LOCALPLAN**
 Planejamento Urbano e Regional
 Rua: ...
 Fone: ...
 E-mail: ...

Descrição	Cor	Simbologia
...
...
...



SISTEMA MUNICIPAL DE PLANEJAMENTO URBANO
 PLANO DIRETOR DE DESENVOLVIMENTO URBANO
 DIRETOR: DR. ANTÔNIO CASSIO HARIBE PRADO
 2018

PRANCHAS Nº
 ZONEAMENTO AMBIENTAL
 01
 09



PREFEITURA MUNICIPAL DE PORTO FELIZ

ELABORAÇÃO: **C. R. ABIBE / LOCALPLAN**
 Planejamento Urbano e Regional
 contato@localplan.com.br | (11) 3134-0000 | www.localplan.com.br

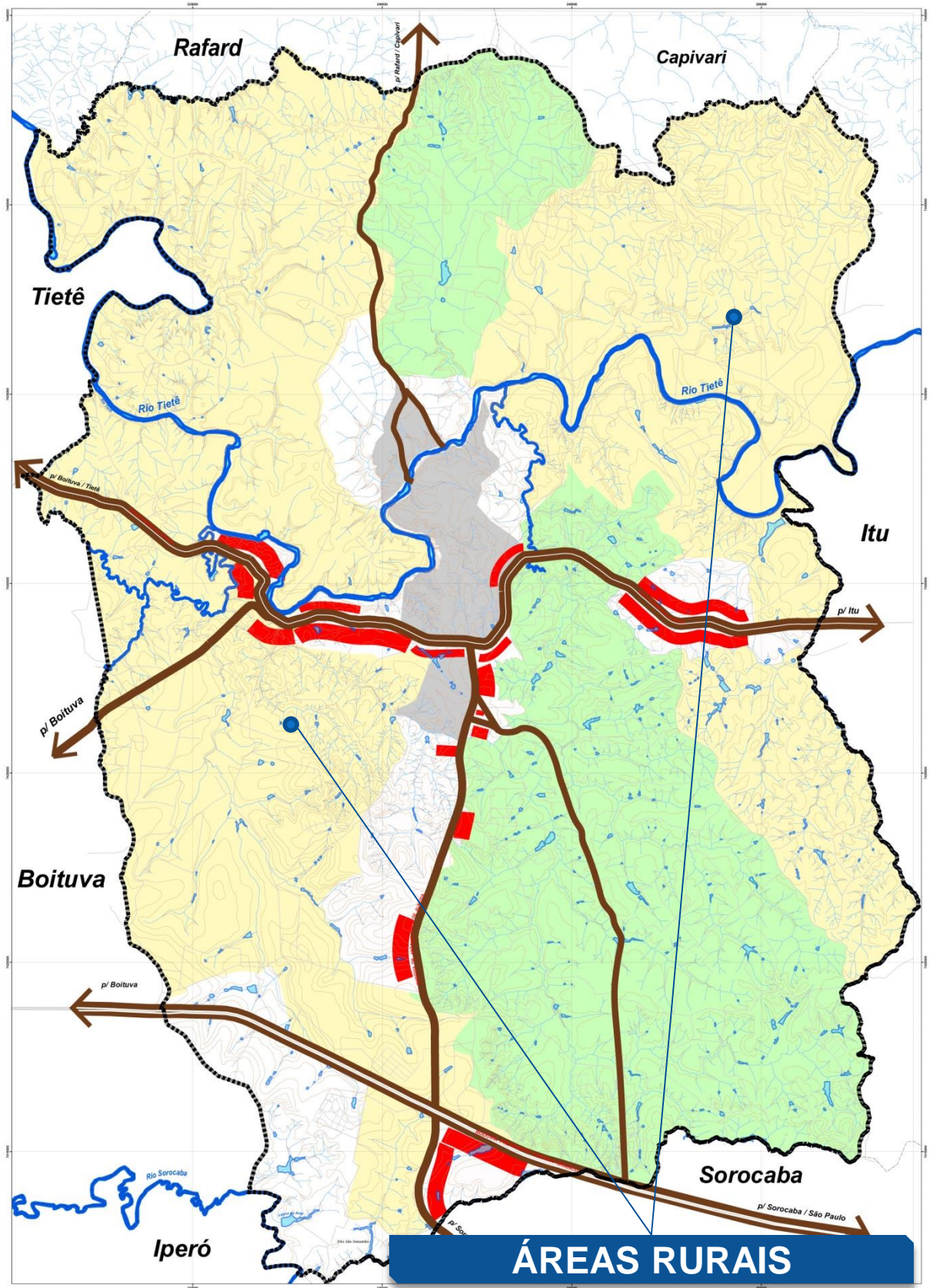
RESP. TÉCNICO: **ARC. ANTONIO CARLOS RIBEIRO ABIBE - CAU 3388-6**

LEGENDA	LEGENDA	LEGENDA
Manchas industriais	Áreas de preservação ambiental	Manchas urbanas
Rio Tietê	Áreas de preservação urbana	Áreas de expansão urbana
Áreas de preservação ambiental	Áreas de preservação urbana	Áreas de expansão industrial
Manchas industriais	Áreas de preservação urbana	Áreas de expansão industrial
Áreas de preservação urbana	Áreas de preservação urbana	Áreas de expansão industrial
Áreas de preservação urbana	Áreas de preservação urbana	Áreas de expansão industrial
Áreas de preservação urbana	Áreas de preservação urbana	Áreas de expansão industrial
Áreas de preservação urbana	Áreas de preservação urbana	Áreas de expansão industrial
Áreas de preservação urbana	Áreas de preservação urbana	Áreas de expansão industrial
Áreas de preservação urbana	Áreas de preservação urbana	Áreas de expansão industrial

SISTEMA MUNICIPAL DE PLANEJAMENTO
 PLANO DIRETOR DE DESENVOLVIMENTO
 DR. ANTONIO CASSIO HARICE PRADO

TÍTULO: CARACTERIZAÇÃO DO TERRITÓRIO MUNICIPAL
 NOME: BARREIRAS FÍSICAS E USO DO SOLO

FRANCA Nº: 07/09



PREFEITURA MUNICIPAL DE PORTO FELIZ

ELABORAÇÃO: C. R. ABIBE / LOCALPLAN
RESP. TÉCNICO: Planejamento Urbano e Regional
abibe@localplan.com.br | (11) 5334-8505 | (011) 5333-4141 | contato@localplan.com.br
ARQ. ANTONIO CARLOS HERBER ABIBE - CREA 39884

LEGENDA:

(Sinal)	Área de preservação ambiental
(Sinal)	Área de proteção ambiental
(Sinal)	Área de interesse ambiental
(Sinal)	Área de preservação paisagística
(Sinal)	Área de proteção paisagística
(Sinal)	Área de interesse paisagístico
(Sinal)	Área de preservação histórica
(Sinal)	Área de proteção histórica
(Sinal)	Área de interesse histórico
(Sinal)	Área de preservação de bens culturais
(Sinal)	Área de proteção de bens culturais
(Sinal)	Área de interesse de bens culturais
(Sinal)	Área de preservação de bens ambientais
(Sinal)	Área de proteção de bens ambientais
(Sinal)	Área de interesse de bens ambientais

(Sinal)	Município
(Sinal)	Distrito
(Sinal)	Limite de município
(Sinal)	Limite de distrito
(Sinal)	Limite de bairro
(Sinal)	Limite de lote
(Sinal)	Limite de quadra
(Sinal)	Limite de loteamento
(Sinal)	Limite de loteamento rural
(Sinal)	Limite de loteamento urbano
(Sinal)	Limite de loteamento industrial
(Sinal)	Limite de loteamento comercial
(Sinal)	Limite de loteamento residencial
(Sinal)	Limite de loteamento rural residencial
(Sinal)	Limite de loteamento rural comercial
(Sinal)	Limite de loteamento rural industrial
(Sinal)	Limite de loteamento rural residencial comercial
(Sinal)	Limite de loteamento rural residencial industrial
(Sinal)	Limite de loteamento rural comercial industrial
(Sinal)	Limite de loteamento rural residencial comercial industrial
(Sinal)	Limite de loteamento rural residencial comercial industrial
(Sinal)	Limite de loteamento rural residencial comercial industrial
(Sinal)	Limite de loteamento rural residencial comercial industrial
(Sinal)	Limite de loteamento rural residencial comercial industrial
(Sinal)	Limite de loteamento rural residencial comercial industrial
(Sinal)	Limite de loteamento rural residencial comercial industrial
(Sinal)	Limite de loteamento rural residencial comercial industrial
(Sinal)	Limite de loteamento rural residencial comercial industrial

ÁREAS RURAIS

SISTEMA MUNICIPAL DE PLANEJAMENTO

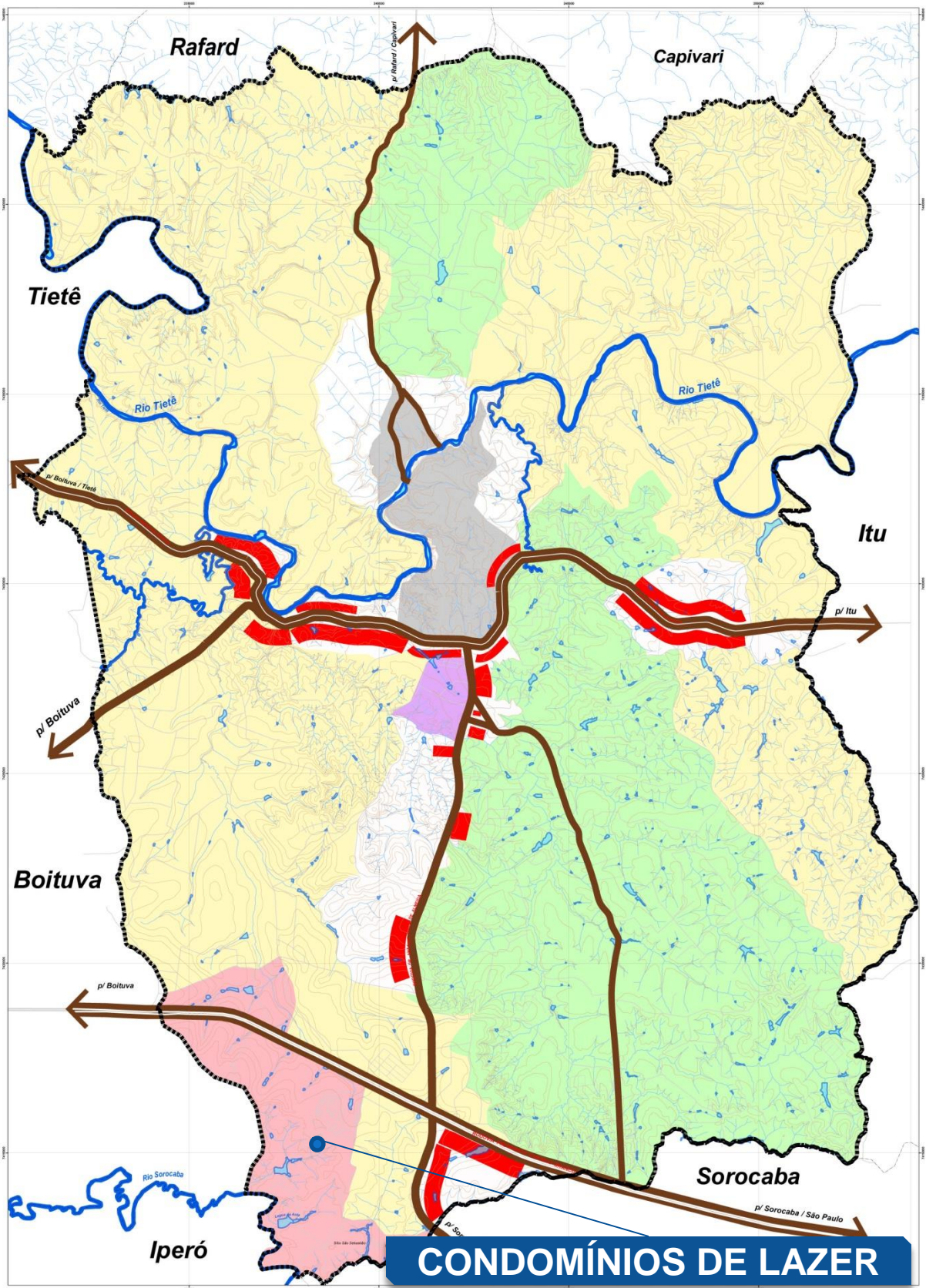
PLANO DIRETOR DE DESENVOLVIMENTO

DR. ANTONIO CASSIO MARICE PRADO

LEI Nº 499/2004 - 15/11/04

TÍTULO
CARACTERIZAÇÃO DO TERRITÓRIO MUNICIPAL
RESUMO
BARREIRAS FÍSICAS E USO DO SOLO

PÁGINA Nº
07
09



PREFEITURA MUNICIPAL DE PORTO FELIZ

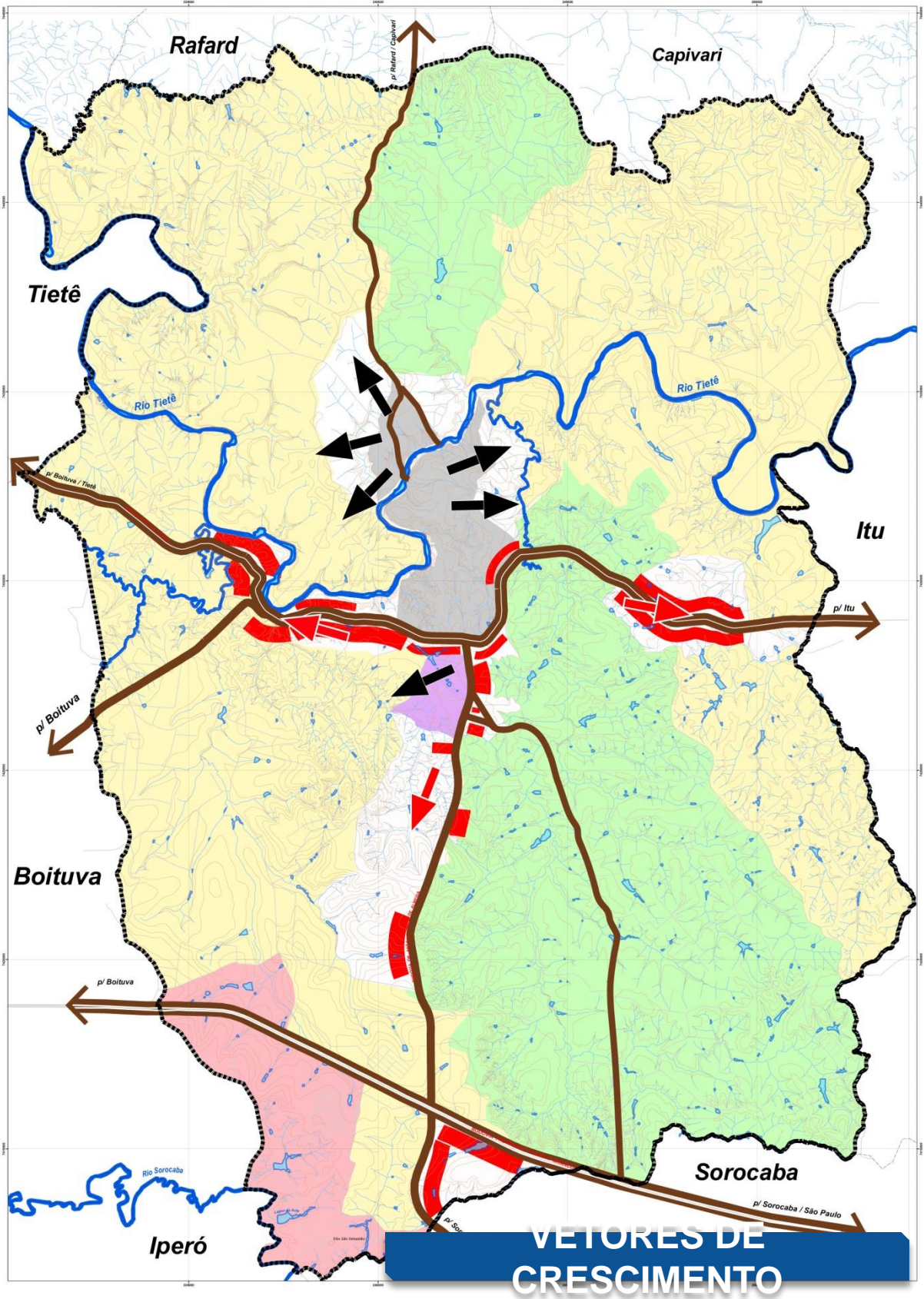
ELABORAÇÃO: **C. R. ABIBE / LOCALPLAN**
 Planejamento Urbano e Regional
 contato@localplan.com.br
 RUA ANTONIO CARLOS RIBEIRO ABIBE - CAU 3389-6

LEGENDA	DESCRIÇÃO
(Linha tracejada)	Limite Municipal
(Linha pontilhada)	Limite de Zona
(Linha vermelha)	Barreiras físicas e uso do solo
(Linha verde)	Área de preservação ambiental
(Linha azul)	Área de preservação urbana
(Linha amarela)	Área de expansão urbana
(Linha laranja)	Área de expansão industrial
(Linha verde-oliva)	Área de expansão residencial
(Linha rosa)	Área de expansão comercial
(Linha cinza)	Área de expansão institucional
(Linha preta)	Área de expansão de lazer

LEGENDA	DESCRIÇÃO
(Linha cinza)	Município
(Linha verde)	Área de preservação ambiental
(Linha azul)	Área de preservação urbana
(Linha amarela)	Área de expansão urbana
(Linha laranja)	Área de expansão industrial
(Linha verde-oliva)	Área de expansão residencial
(Linha rosa)	Área de expansão comercial
(Linha cinza)	Área de expansão institucional
(Linha preta)	Área de expansão de lazer

SISTEMA MUNICIPAL DE PLANEJAMENTO
 PLANO DIRETOR DE DESENVOLVIMENTO
 DR. ANTONIO CASSIO HARICE PRADO

TÍTULO: CARACTERIZAÇÃO DO TERRITÓRIO MUNICIPAL
 NOME: BARREIRAS FÍSICAS E USO DO SOLO
 DATA: 07/09



VETORES DE CRESCIMENTO

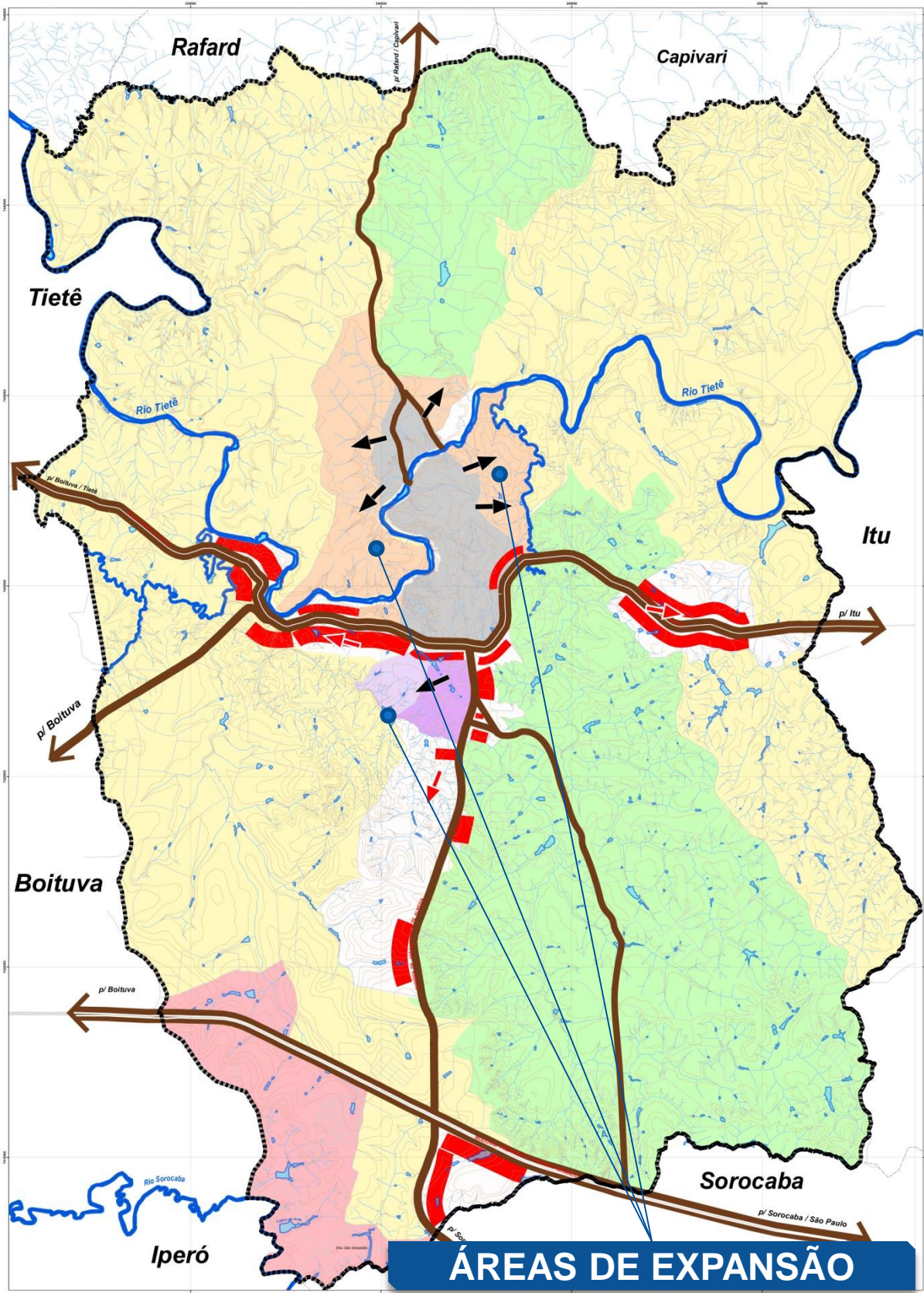
PREFEITURA MUNICIPAL DE PORTO FELIZ

ELABORAÇÃO: C. R. ABIBE / LOCALPLAN
 Planejamento Urbano e Regional
 abibe@localplan.com.br | (11) 3134-0000 | (11) 3134-0001 | contato@localplan.com.br
RESP. TÉCNICO: ARQ. ANTONIO CARLOS HARBEC ABIBÉ - CAU 2389-6

LEGENDA	LEGENDA	LEGENDA
Área de expansão urbana	Manufatura	Área de expansão urbana
Rio Tietê	Área de expansão industrial	Área de expansão industrial
Rio Sorocaba	Área de expansão residencial	Área de expansão residencial
Rio São José	Área de expansão comercial	Área de expansão comercial
Rio São João	Área de expansão mista	Área de expansão mista
Rio São Pedro	Área de expansão mista	Área de expansão mista
Círculo de 5 km	Área de expansão mista	Área de expansão mista

SISTEMA MUNICIPAL DE PLANEJAMENTO
 PLANO DIRETOR DE DESENVOLVIMENTO
 DR. ANTONIO CASSO HARBEC PRADO

TÍTULO
 CARACTERIZAÇÃO DO TERRITÓRIO MUNICIPAL
 BARREIRAS FÍSICAS E USO DO SOLO
 07/09



ÁREAS DE EXPANSÃO

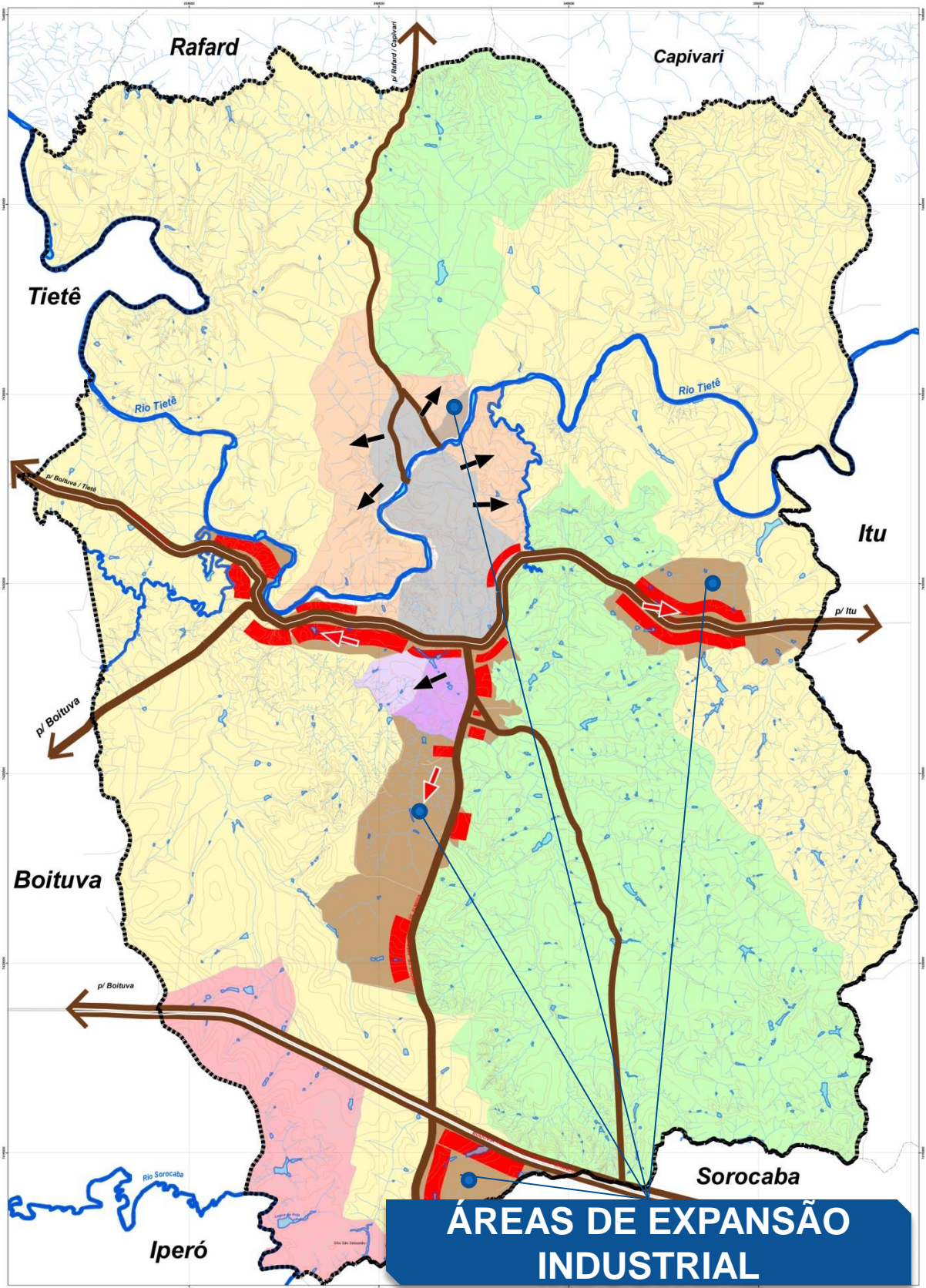
PREFEITURA MUNICIPAL DE PORTO FELIZ

ELABORAÇÃO: C. R. ABIBE / LOCALPLAN
 Planejamento Urbano e Regional
 contato@localplan.com.br
 RUA ANTONIO CARLOS HARBERT ABIBE - CAU 3388-6

LEGENDA	LEGENDA	LEGENDA
<ul style="list-style-type: none"> Malhada Área de preservação ambiental Rio Tietê Área de preservação ambiental Malhada industrial Área de preservação ambiental Condição de terra 	<ul style="list-style-type: none"> Malhada Área de preservação ambiental Área de expansão industrial Área de expansão urbana Área de preservação ambiental Área de preservação ambiental Área de preservação ambiental 	<ul style="list-style-type: none"> Malhada Área de preservação ambiental Área de preservação ambiental Área de preservação ambiental Área de preservação ambiental Área de preservação ambiental Área de preservação ambiental

SISTEMA MUNICIPAL DE PLANEJAMENTO
 PLANO DIRETOR DE DESENVOLVIMENTO
 DR. ANTONIO CASSIO HARBERT PRADO

TÍTULO
 CARACTERIZAÇÃO DO TERRITÓRIO MUNICIPAL
 BARREIRAS FÍSICAS E USO DO SOLO
 07/09



ÁREAS DE EXPANSÃO INDUSTRIAL

PREFEITURA MUNICIPAL DE PORTO FELIZ

ELABORAÇÃO: C. R. ABIBE / LOCALPLAN
 Planejamento Urbano e Regional
 contato@localplan.com.br | 11 3304-0000 | 11 3304-0001 | contato@localplan.com.br
 PROJETO TÉCNICO: ARQ. ANTONIO CARLOS HERRERO ABIBE - CAU 23894

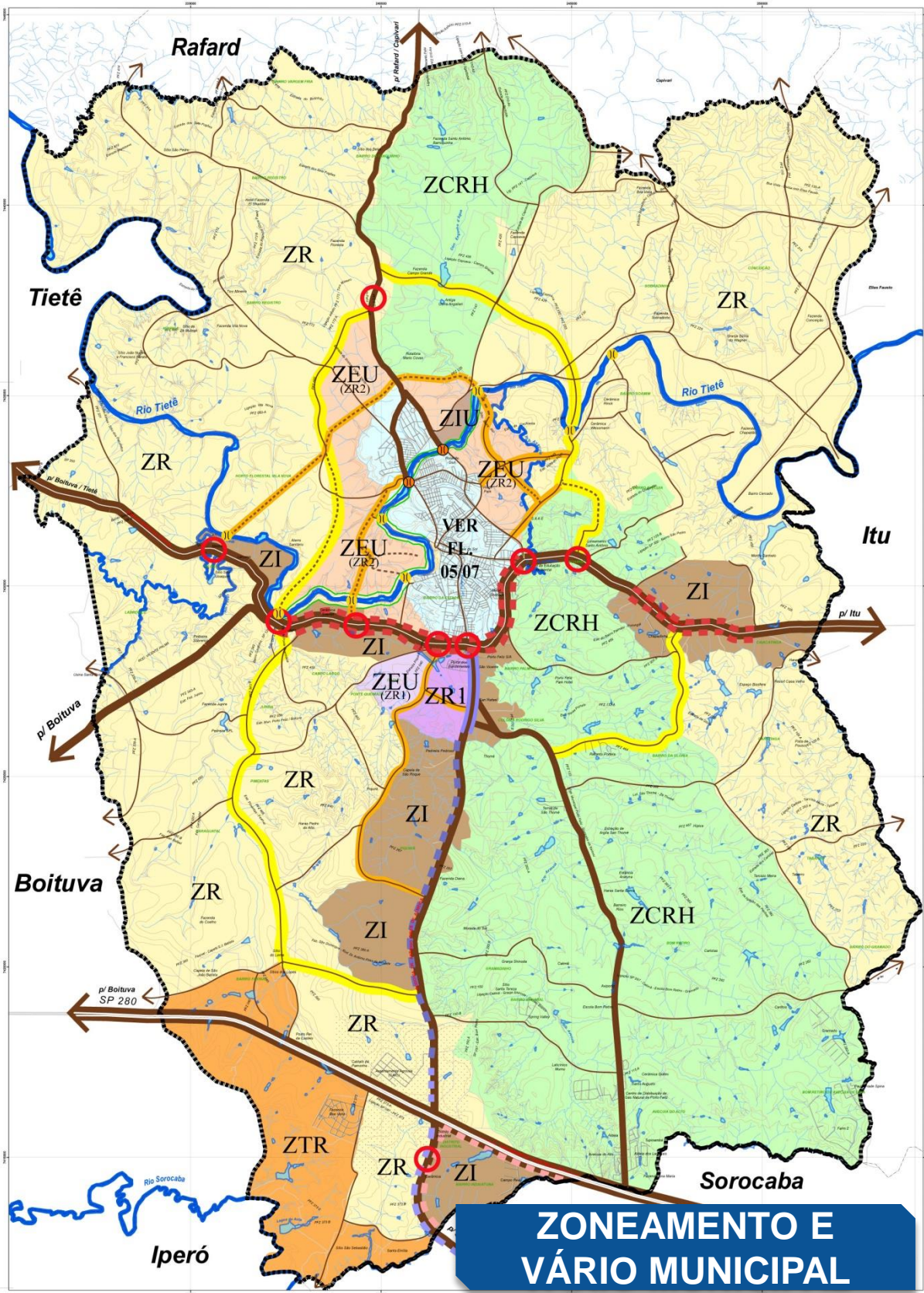
LEGENDA

	Área Urbana
	Área de Expansão Industrial
	Área de Expansão Urbana
	Área Verde
	Corpo Hídrico
	Rodovia
	Rio
	Curva de Nível
	Limite Municipal



SISTEMA MUNICIPAL DE PLANEJAMENTO
 PLANO DIRETOR DE DESENVOLVIMENTO
 DR. ANTONIO CASSIO HERRERO ABIBE

TÍTULO: CARACTERIZAÇÃO DO TERRITÓRIO MUNICIPAL
 NÍVEL: BARREIRAS FÍSICAS E USO DO SOLO
 PRANCHAS Nº: 07 / 09



ZONEAMENTO E VÁRIO MUNICIPAL

PREFEITURA MUNICIPAL DE PORTO FELIZ

ELABORAÇÃO: C. R. ABIBE / LOCALPLAN
 Planejamento Urbano e Regional
 contato@localplan.com.br | 11 5034-0000 | 11 5034-0001 | contato@localplan.com.br

RESP. TÉCNICO: ARQ. ANTONIO CARLOS RIBEIRO ABIBE - CAD 3388-6

Cor	Descrição
Verde	ZCRH - Zona de Conservação de Recursos Hídricos
Amarelo	ZR - Zona Residencial
Marrão	ZI - Zona Industrial
Laranja	ZEU - Zona Especial de Uso
Púrpura	ZIU - Zona Especial de Uso
Verde Escuro	ZTR - Zona Especial de Uso
Rosa	ZR1 - Zona Residencial



SISTEMA MUNICIPAL DE PLANEJAMENTO URBANO

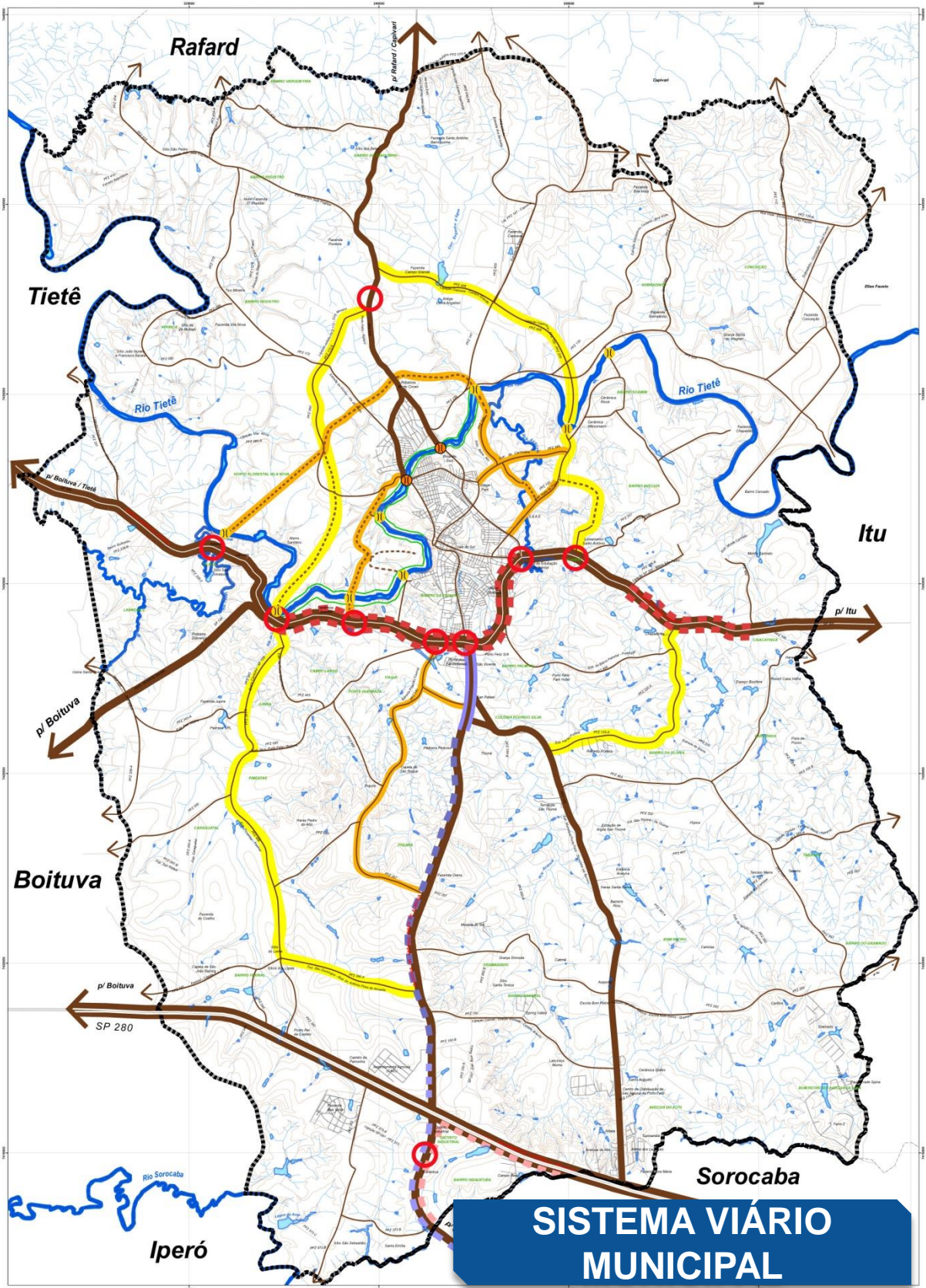
ZONEAMENTO

PLANO DIRETOR DE DESENVOLVIMENTO URBANO

DR. ANTONIO CASSIO HARICE PRADO

PREFEITO MUNICIPAL

04
09



PREFEITURA MUNICIPAL DE PORTO FELIZ

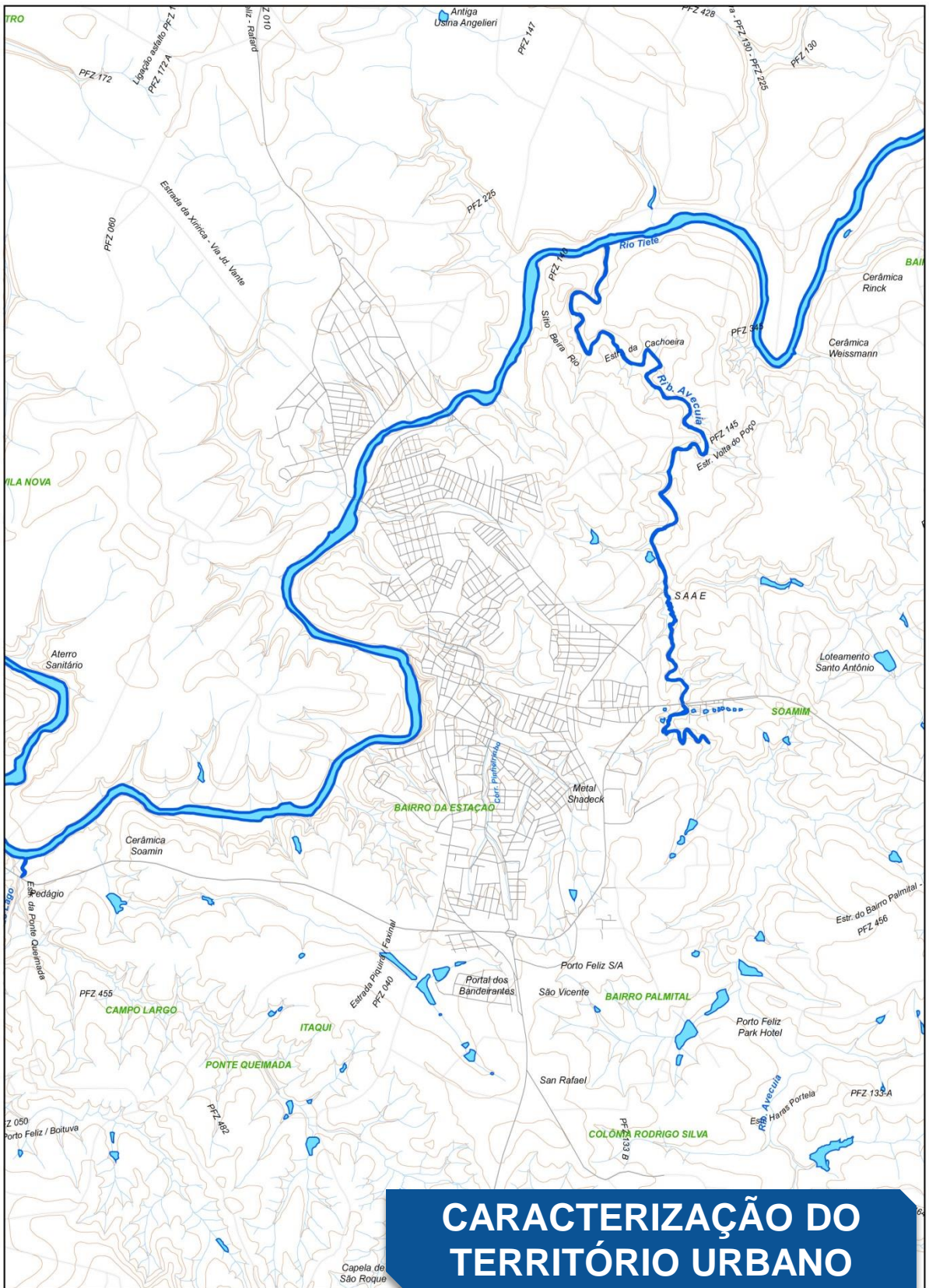
ELABORAÇÃO: C. R. ABIBE / LOCALPLAN
 Planejamento Urbano e Regional
 abibe@localplan.com.br (11) 3346-0000 (145) 3342 contato@localplan.com.br
 RESP. TÉCNICO: ARO. ANTONIO CARLOS HARBICE PRADO
 PROJ. 2008.012

Descrição	Cor	Estilo
Rodovias Federais	Verde	Sólido
Rodovias Estaduais	Amarelo	Sólido
Rodovias Municipais	Vermelho	Sólido
Rodovias em Planejamento	Verde	Tracejado
Rodovias em Estudo	Amarelo	Tracejado
Rodovias em Projeto	Vermelho	Tracejado
Rodovias em Construção	Verde	Ponto e traço
Rodovias em Abandono	Amarelo	Ponto e traço
Rodovias em Desuso	Vermelho	Ponto e traço
Rodovias em Reforma	Verde	Ponto e traço
Rodovias em Manutenção	Amarelo	Ponto e traço
Rodovias em Revisão	Vermelho	Ponto e traço
Rodovias em Avaliação	Verde	Ponto e traço
Rodovias em Análise	Amarelo	Ponto e traço
Rodovias em Pesquisa	Vermelho	Ponto e traço
Rodovias em Seleção	Verde	Ponto e traço
Rodovias em Classificação	Amarelo	Ponto e traço
Rodovias em Ordenamento	Vermelho	Ponto e traço
Rodovias em Integração	Verde	Ponto e traço
Rodovias em Articulação	Amarelo	Ponto e traço
Rodovias em Conexão	Vermelho	Ponto e traço
Rodovias em Ligação	Verde	Ponto e traço
Rodovias em Comunicação	Amarelo	Ponto e traço
Rodovias em Interação	Vermelho	Ponto e traço
Rodovias em Relação	Verde	Ponto e traço
Rodovias em Associação	Amarelo	Ponto e traço
Rodovias em Participação	Vermelho	Ponto e traço
Rodovias em Inclusão	Verde	Ponto e traço
Rodovias em Exatidão	Amarelo	Ponto e traço
Rodovias em Precisão	Vermelho	Ponto e traço
Rodovias em Clareza	Verde	Ponto e traço
Rodovias em Legibilidade	Amarelo	Ponto e traço
Rodovias em Reconhecibilidade	Vermelho	Ponto e traço
Rodovias em Memorabilidade	Verde	Ponto e traço
Rodovias em Diferencial	Amarelo	Ponto e traço
Rodovias em Distinção	Vermelho	Ponto e traço
Rodovias em Individualidade	Verde	Ponto e traço
Rodovias em Personalidade	Amarelo	Ponto e traço
Rodovias em Singularidade	Vermelho	Ponto e traço
Rodovias em Originalidade	Verde	Ponto e traço
Rodovias em Criatividade	Amarelo	Ponto e traço
Rodovias em Inovação	Vermelho	Ponto e traço
Rodovias em Modernidade	Verde	Ponto e traço
Rodovias em Contemporaneidade	Amarelo	Ponto e traço
Rodovias em Atualidade	Vermelho	Ponto e traço
Rodovias em Relevância	Verde	Ponto e traço
Rodovias em Importância	Amarelo	Ponto e traço
Rodovias em Significância	Vermelho	Ponto e traço
Rodovias em Valor	Verde	Ponto e traço
Rodovias em Qualidade	Amarelo	Ponto e traço
Rodovias em Nível	Vermelho	Ponto e traço
Rodovias em Grau	Verde	Ponto e traço
Rodovias em Escala	Amarelo	Ponto e traço
Rodovias em Dimensão	Vermelho	Ponto e traço
Rodovias em Magnitude	Verde	Ponto e traço
Rodovias em Grandeza	Amarelo	Ponto e traço
Rodovias em Extensão	Vermelho	Ponto e traço
Rodovias em Alcance	Verde	Ponto e traço
Rodovias em Abrangência	Amarelo	Ponto e traço
Rodovias em Cobertura	Vermelho	Ponto e traço
Rodovias em Acesso	Verde	Ponto e traço
Rodovias em Entrada	Amarelo	Ponto e traço
Rodovias em Saída	Vermelho	Ponto e traço
Rodovias em Conexão	Verde	Ponto e traço
Rodovias em Ligação	Amarelo	Ponto e traço
Rodovias em Comunicação	Vermelho	Ponto e traço
Rodovias em Interação	Verde	Ponto e traço
Rodovias em Relação	Amarelo	Ponto e traço
Rodovias em Associação	Vermelho	Ponto e traço
Rodovias em Participação	Verde	Ponto e traço
Rodovias em Inclusão	Amarelo	Ponto e traço
Rodovias em Exatidão	Vermelho	Ponto e traço
Rodovias em Precisão	Verde	Ponto e traço
Rodovias em Clareza	Amarelo	Ponto e traço
Rodovias em Legibilidade	Vermelho	Ponto e traço
Rodovias em Reconhecibilidade	Verde	Ponto e traço
Rodovias em Memorabilidade	Amarelo	Ponto e traço
Rodovias em Diferencial	Vermelho	Ponto e traço
Rodovias em Distinção	Verde	Ponto e traço
Rodovias em Individualidade	Amarelo	Ponto e traço
Rodovias em Personalidade	Vermelho	Ponto e traço
Rodovias em Singularidade	Verde	Ponto e traço
Rodovias em Originalidade	Amarelo	Ponto e traço
Rodovias em Criatividade	Vermelho	Ponto e traço
Rodovias em Inovação	Verde	Ponto e traço
Rodovias em Modernidade	Amarelo	Ponto e traço
Rodovias em Contemporaneidade	Vermelho	Ponto e traço
Rodovias em Atualidade	Verde	Ponto e traço
Rodovias em Relevância	Amarelo	Ponto e traço
Rodovias em Importância	Vermelho	Ponto e traço
Rodovias em Significância	Verde	Ponto e traço
Rodovias em Valor	Amarelo	Ponto e traço
Rodovias em Qualidade	Vermelho	Ponto e traço
Rodovias em Nível	Verde	Ponto e traço
Rodovias em Grau	Amarelo	Ponto e traço
Rodovias em Escala	Vermelho	Ponto e traço
Rodovias em Dimensão	Verde	Ponto e traço
Rodovias em Magnitude	Amarelo	Ponto e traço
Rodovias em Grandeza	Vermelho	Ponto e traço
Rodovias em Extensão	Verde	Ponto e traço
Rodovias em Alcance	Amarelo	Ponto e traço
Rodovias em Abrangência	Vermelho	Ponto e traço
Rodovias em Cobertura	Verde	Ponto e traço
Rodovias em Acesso	Amarelo	Ponto e traço
Rodovias em Entrada	Vermelho	Ponto e traço
Rodovias em Saída	Verde	Ponto e traço



SISTEMA MUNICIPAL DE PLANEJAMENTO URBANO
 PLANO DIRETOR DE DESENVOLVIMENTO URBANO
 ELABORAÇÃO: DR. ANTONIO CARLOS HARBICE PRADO
 PROPOSTA MUNICIPAL
 137 000 - PORTO FELIZ - SP - 2008

TÍTULO: SISTEMA VIÁRIO BÁSICO
 NÍVEL: SISTEMA VIÁRIO MUNICIPAL
 FOLHA Nº: 02/09



PREFEITURA MUNICIPAL DE PORTO FELIZ

ELABORAÇÃO: C. R. ABIBE / LOCALPLAN
 Planejamento Urbano e Regional
 contato@localplan.com.br | (15) 3301-1551 | (15) 3301-1552 | contato@cpmbr.com.br
 RUA ANTÔNIO CARLOS RIBEIRO ABIBE - CAIXA 20584

ESPÉCIE TÉCNICA:

DATA:

TÍTULO:

Legenda	Descrição	Legenda	Descrição
	Urbanização		Urbanização
	Urbanização		Urbanização
	Urbanização		Urbanização
	Urbanização		Urbanização
	Urbanização		Urbanização

	Urbanização		Urbanização
	Urbanização		Urbanização
	Urbanização		Urbanização
	Urbanização		Urbanização
	Urbanização		Urbanização

SISTEMA MUNICIPAL DE PLANEJAMENTO URBANO

PLANO DIRETOR DE DESENVOLVIMENTO

ADMINISTRADOR: DR. ANTÔNIO CASSIO HARBICE PRADO

PREFEITO MUNICIPAL: _____

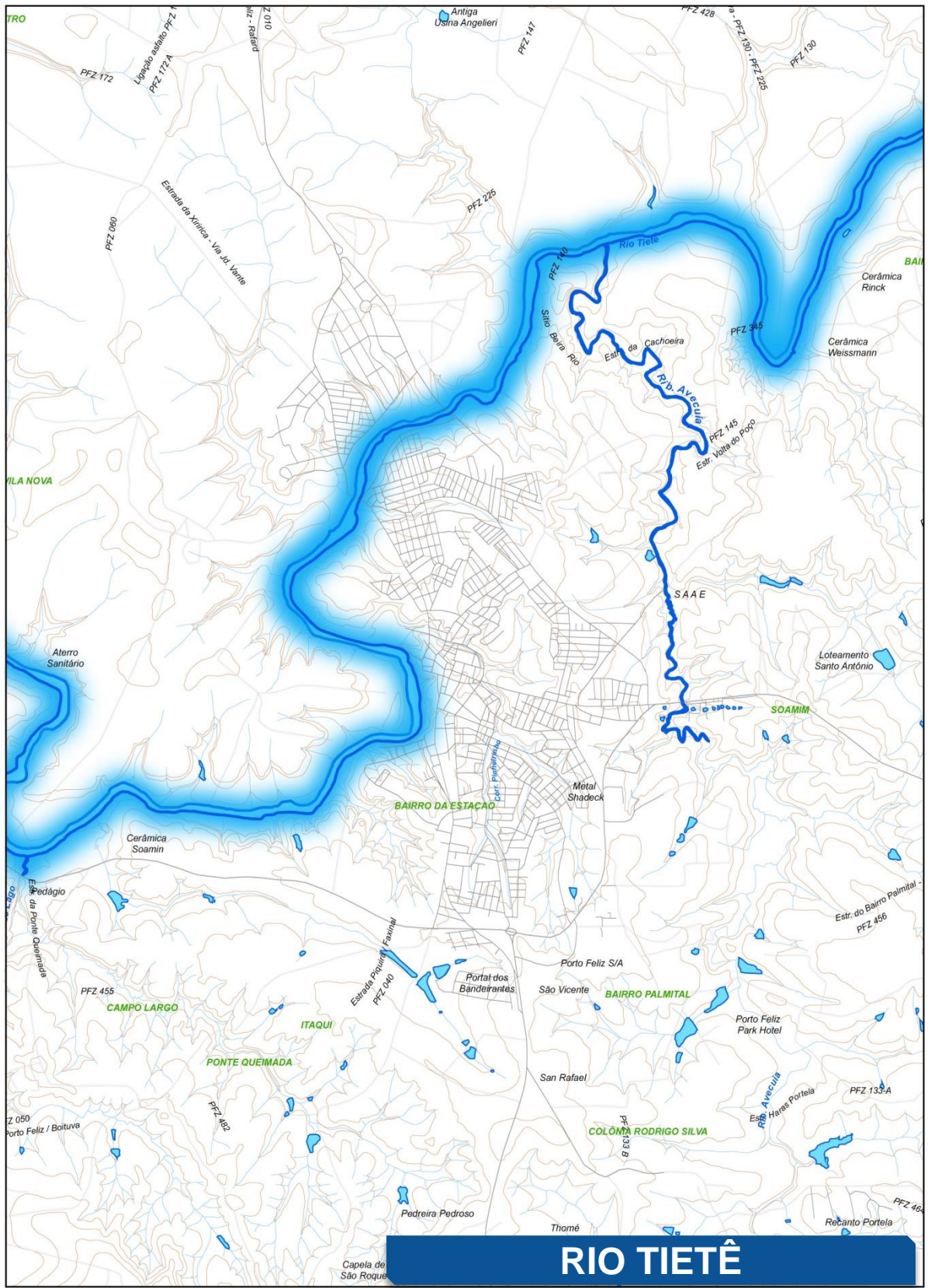
VICE-PREFEITO MUNICIPAL: _____

DATA: _____

TÍTULO: CARACTERIZAÇÃO DO TERRITÓRIO URBANO

ABRANGÊNCIA: BARREIRAS FÍSICAS E USO DO SOLO

PARCELA Nº: 08/09



PREFEITURA MUNICIPAL DE PORTO FELIZ

ELABORAÇÃO: C. R. ABIBE / LOCALPLAN
 Planejamento Urbano e Regional
 contato@localplan.com.br | (15) 3333-3333 | www.localplan.com.br
RESP. TÉCNICO: APD, ENTONDO CASO DE RESERVA AMBIENTAL - CAA 2008/4

	Área Urbana		Área de expansão urbana		Área com potencial de urbanização
	Área com potencial de urbanização		Área com potencial de urbanização		Área com potencial de urbanização
	Área com potencial de urbanização		Área com potencial de urbanização		Área com potencial de urbanização

SISTEMA MUNICIPAL DE PLANEJAMENTO URBANO

PLANO DIRETOR DE DESENVOLVIMENTO URBANO

ADMINISTRADOR: DR. ANTÔNIO CÁSSIO HARBICE PRADO

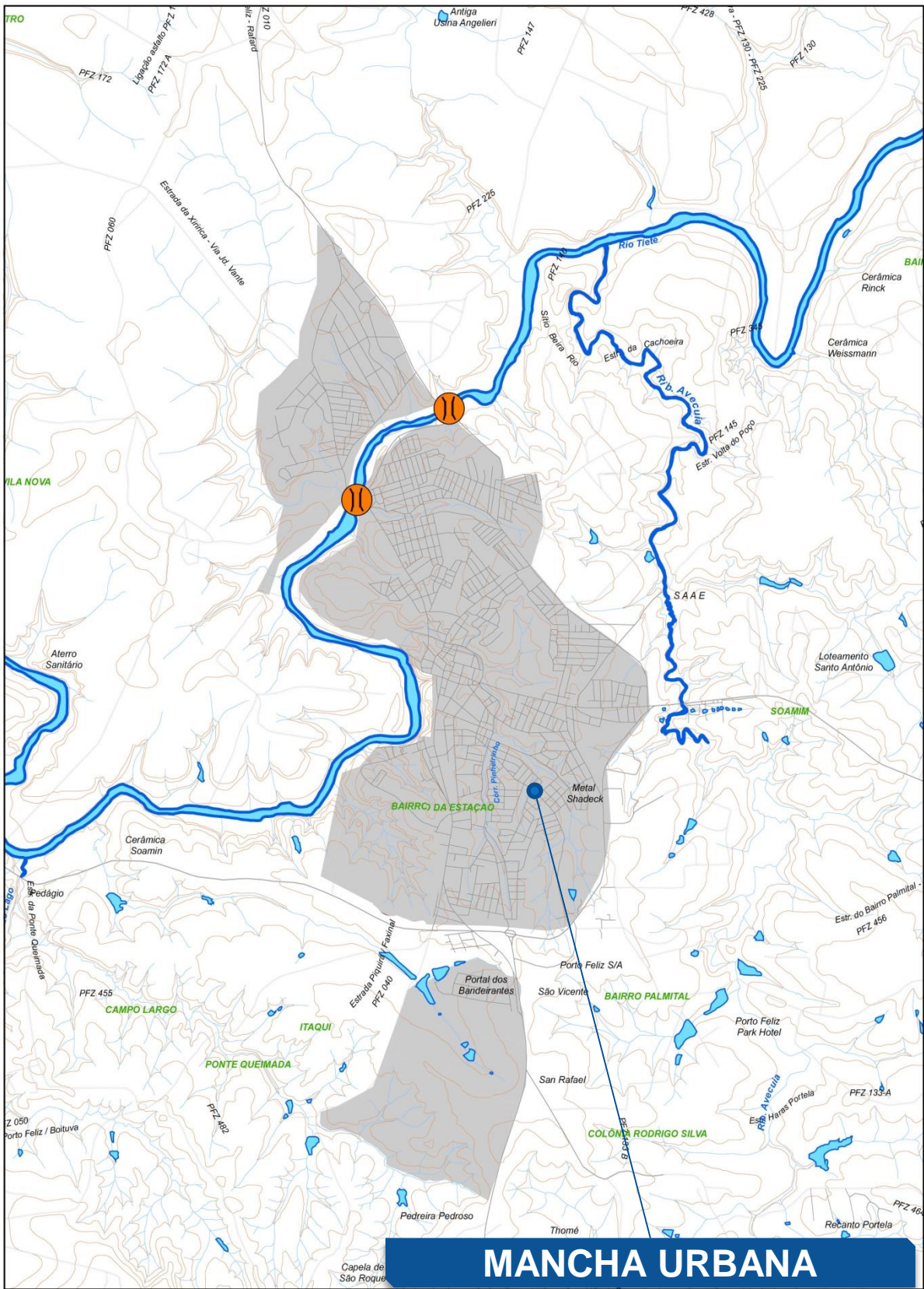
PREFEITO MUNICIPAL: _____

CEP: 13.130-000 | PORTO FELIZ, SP

PROJETO Nº: _____

TÍTULO: CARACTERIZAÇÃO DO TERRITÓRIO URBANO

ABRANGÊNCIA: BARREIRAS FÍSICAS E USO DO SOLO



PREFEITURA MUNICIPAL DE PORTO FELIZ

ELABORAÇÃO: C. R. ABIBE / LOCALPLAN
 Planejamento Urbano e Regional
 crrabibe@localplan.com.br - 79 3103-0511 / 3103-1362 - www.localplan.com.br
RESP. TÉCNICO: ENG. ANTÔNIO CÁSSIO MARCELO PRADO - CREA 20894

	Edifício
	Área de estacionamento
	Área residencial
	Escola
	Igreja
	Cemitério
	Área religiosa
	Área industrial
	Área pública
	Área municipal
	Área rural
	Corpo hídrico
	Rua
	Curso d'água
	Curva de nível
	Área de drenagem
	Interseção de ruas
	Junção de ruas
	Termino de rua
	Limite de rua
	Largura de rua
	Tipo de rua
	Inclinação de rua
	Orientação de rua
	Material de rua
	Condição de rua
	Status de rua
	Tipo de rua
	Inclinação de rua
	Orientação de rua
	Material de rua
	Condição de rua
	Status de rua
	Tipo de rua
	Inclinação de rua
	Orientação de rua
	Material de rua
	Condição de rua
	Status de rua

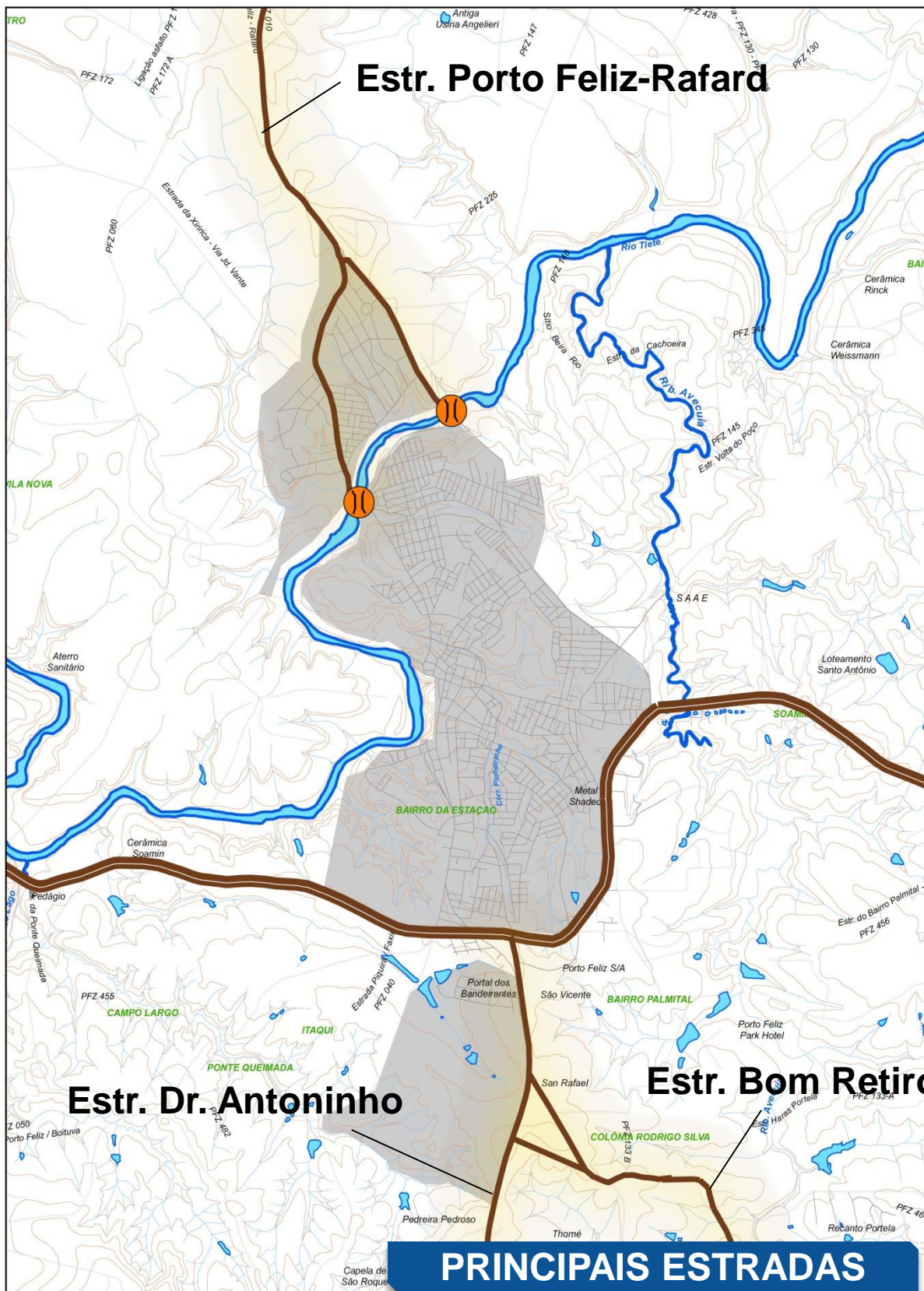
SISTEMA MUNICIPAL DE PLANEJAMENTO
PLANO DIRETOR DE DESENVOLVIMENTO

ADMINISTRADOR: DR. ANTÔNIO CÁSSIO MARCELO PRADO
 PREFEITO MUNICIPAL

DATA: 1993/10/01
 ARQUIVADO EM: 23/08/2007

PRONOME Nº:

TÍTULO: CARACTERIZAÇÃO DO TERRITÓRIO URBANO
ABREVIA: BARREIRES FÍSICAS E USO DO SOLO



PRINCIPAIS ESTRADAS

PREFEITURA MUNICIPAL DE PORTO FELIZ

ELABORAÇÃO: C. R. ABIBE / LOCALPLAN
 Planejamento Urbano e Regional
 contato@localplan.com.br | (11) 5101-5511 | www.localplan.com.br

RESP. TÉCNICO: APOL. ANTÔNIO CÁSSIO MARICE PRADO

DATA: 2014

LEGENDA:

- | | | | | | |
|--|-------------------------------|--|-------------------------------|--|-------------------------------|
| | Residência | | Área de preservação ambiental | | Área de preservação ambiental |
| | Área de preservação ambiental | | Área de preservação ambiental | | Área de preservação ambiental |
| | Área de preservação ambiental | | Área de preservação ambiental | | Área de preservação ambiental |
| | Área de preservação ambiental | | Área de preservação ambiental | | Área de preservação ambiental |
| | Área de preservação ambiental | | Área de preservação ambiental | | Área de preservação ambiental |
| | Área de preservação ambiental | | Área de preservação ambiental | | Área de preservação ambiental |
| | Área de preservação ambiental | | Área de preservação ambiental | | Área de preservação ambiental |
| | Área de preservação ambiental | | Área de preservação ambiental | | Área de preservação ambiental |
| | Área de preservação ambiental | | Área de preservação ambiental | | Área de preservação ambiental |
| | Área de preservação ambiental | | Área de preservação ambiental | | Área de preservação ambiental |

SISTEMA MUNICIPAL DE PLANEJAMENTO URBANO

PLANO DIRETOR DE DESENVOLVIMENTO URBANO

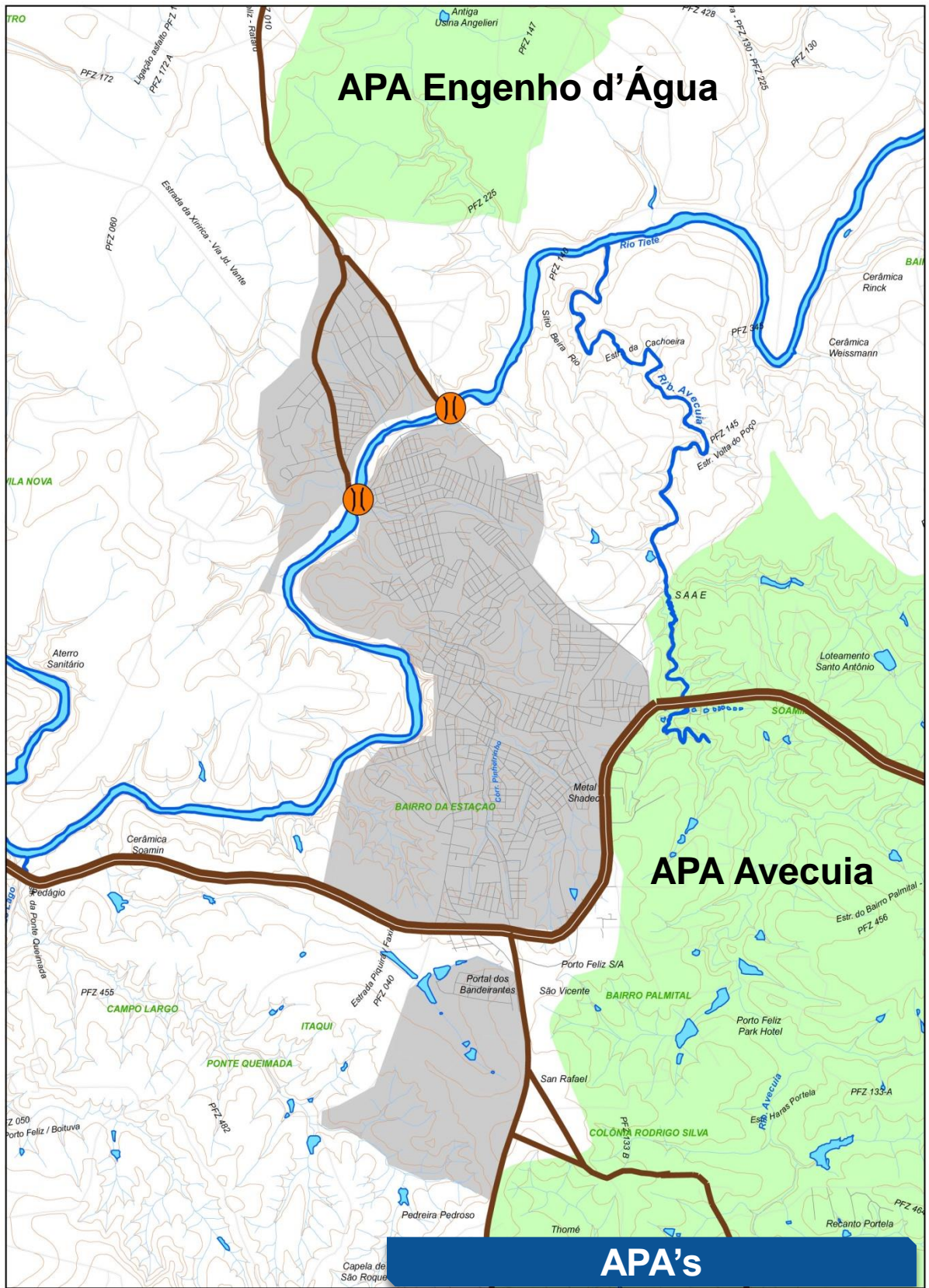
ADMINISTRADOR: DR. ANTÔNIO CÁSSIO MARICE PRADO

PREFEITO MUNICIPAL: CEL. M. ANTÔNIO DA S. F. JUNIOR

PROJETO DE CARACTERIZAÇÃO DO TERRITÓRIO URBANO

ABRANGÊNCIA: BARREIRAS FÍSICAS E USO DO SOLO

PARCELA Nº: 08/09



APA Engenho d'Água

APA Avecuia

APA's

PREFEITURA MUNICIPAL DE PORTO FELIZ

C. R. ABIBE / LOCALPLAN
 Planejamento Urbano e Regional
 contato@localplan.com.br | www.localplan.com.br
 RUA PORTO FELIZ, 115 - JARDIM SÃO ROQUE - PORTO FELIZ - SP

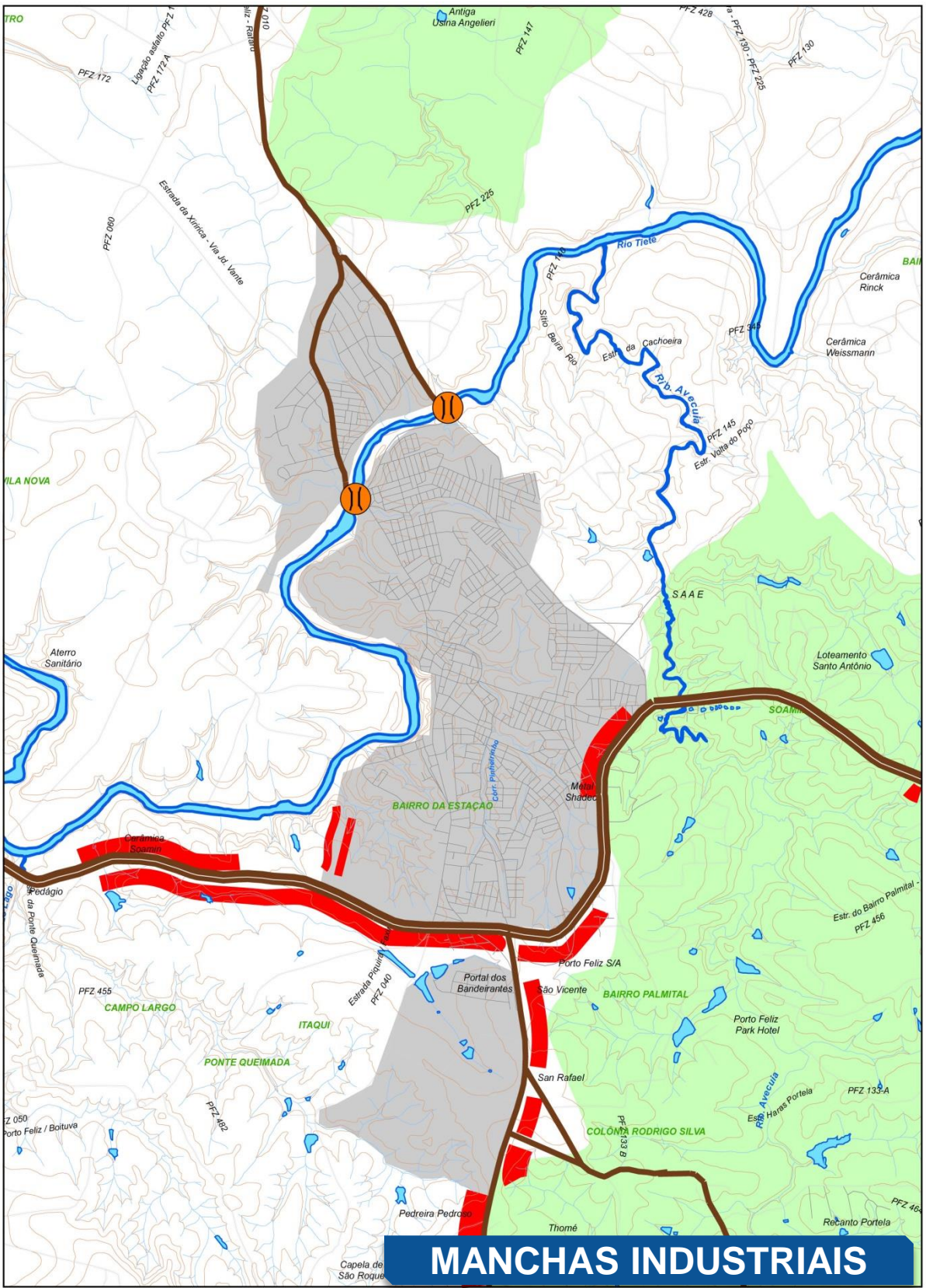
ESCALA:	1:50.000
DATA:	2018
PROJETO:	DESAFIO
FEITO POR:	LOCALPLAN

	Área Urbana		Área de preservação ambiental
	Área de preservação ambiental		Área de preservação ambiental
	Área de preservação ambiental		Área de preservação ambiental
	Área de preservação ambiental		Área de preservação ambiental
	Área de preservação ambiental		Área de preservação ambiental
	Área de preservação ambiental		Área de preservação ambiental
	Área de preservação ambiental		Área de preservação ambiental
	Área de preservação ambiental		Área de preservação ambiental
	Área de preservação ambiental		Área de preservação ambiental
	Área de preservação ambiental		Área de preservação ambiental
	Área de preservação ambiental		Área de preservação ambiental
	Área de preservação ambiental		Área de preservação ambiental

SISTEMA MUNICIPAL DE PLANEJAMENTO URBANO
 PLANO DIRETOR DE DESENVOLVIMENTO URBANO
 ANEXO: CARACTERIZAÇÃO DO TERRITÓRIO URBANO
 BARREIRAS FÍSICAS E USO DO SOLO

PREFEITURA MUNICIPAL DE PORTO FELIZ
 PREFEITO MUNICIPAL: DR. ANTÔNIO CÁSSIO MARCELO PRADO
 VICE-PREFEITO MUNICIPAL: DR. CARLOS EDUARDO DE MOURA





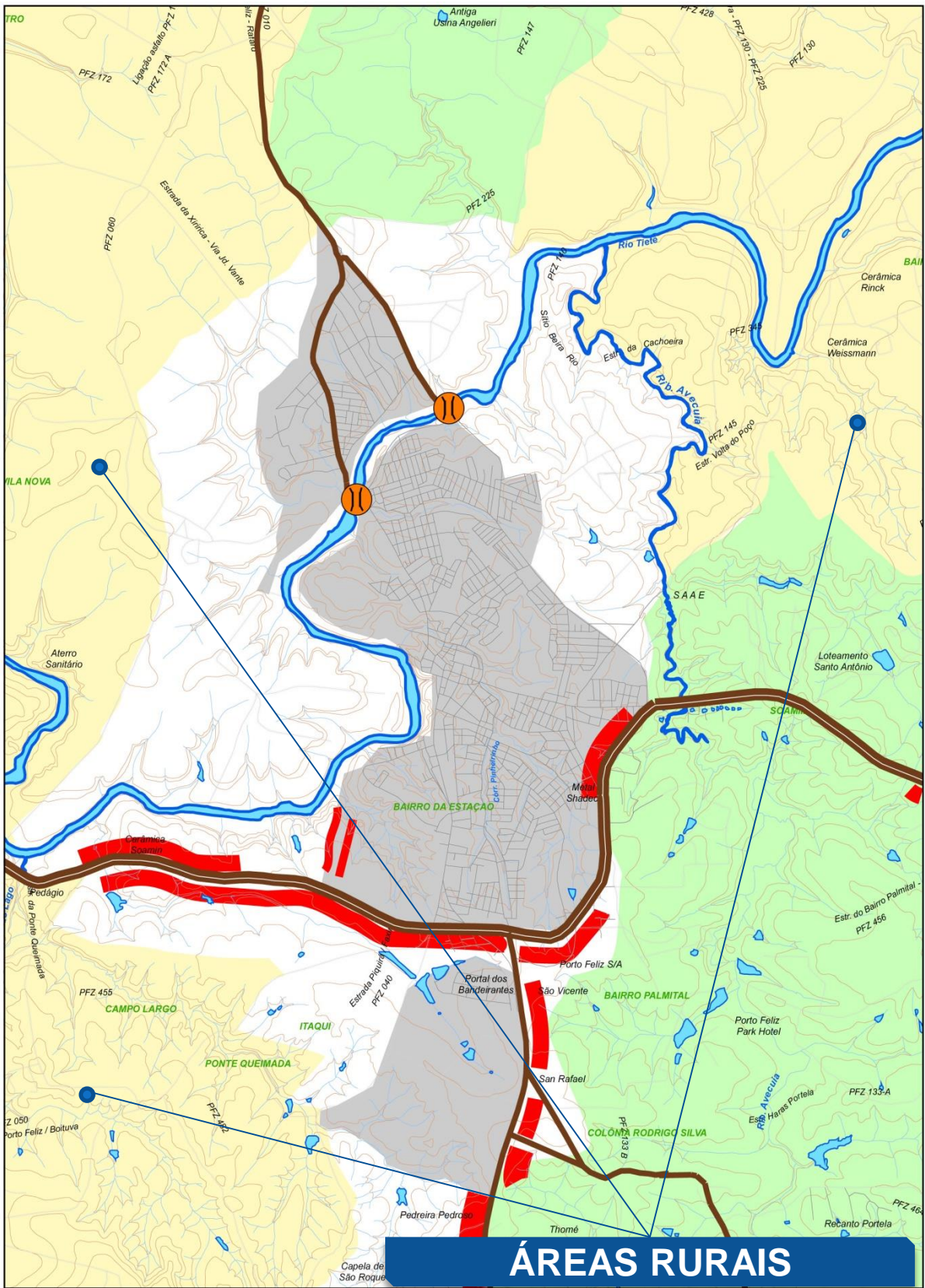
PREFEITURA MUNICIPAL DE PORTO FELIZ

ELABORAÇÃO:
C. R. ABIBE / LOCALPLAN
Planejamento Urbano e Regional
central@localplan.com.br
RUA ANTONIO CARLOS MARCELO NEVES, CASA 288/2A

SISTEMA MUNICIPAL DE PLANEJAMENTO URBANO
PLANO DIRETOR DE DESENVOLVIMENTO URBANO
ADMINISTRAÇÃO
PREFEITO MUNICIPAL:
DR. ANTONIO CASSIO MARCELO PRADO
VICE-PREFEITO MUNICIPAL:
LEI Nº 11.959 DE 25 DE FEVEREIRO DE 2004

PROJETO Nº
08
09

CARACTERIZAÇÃO DO TERRITÓRIO URBANO
BARREIRAS FÍSICAS E USO DO SOLO

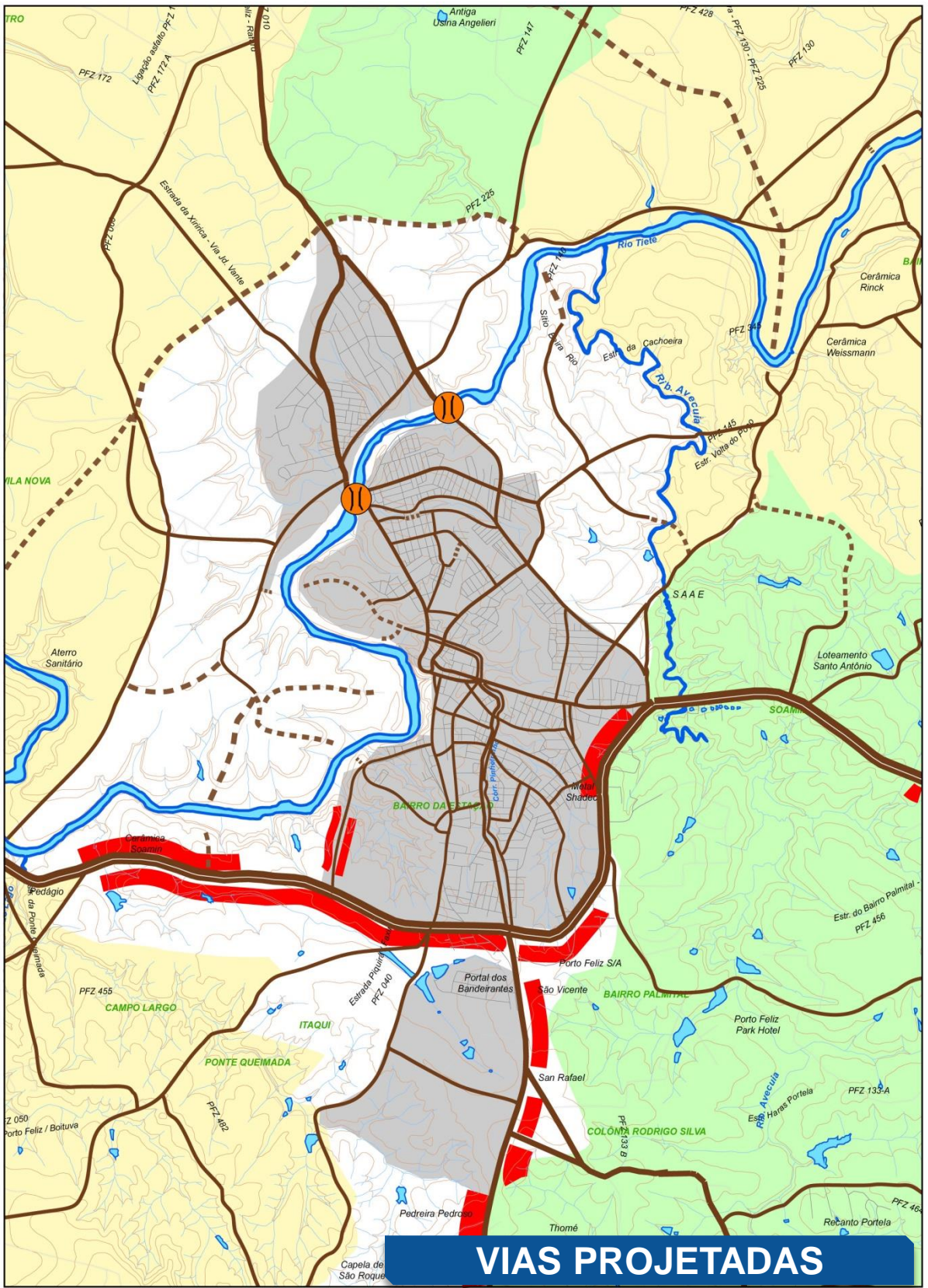


PREFEITURA MUNICIPAL DE PORTO FELIZ

ELABORAÇÃO: C. R. ABIBE / LOCALPLAN
 Planejamento Urbano e Regional
 contato@localplan.com.br | (15) 3311-5557 | (15) 3311-5558 | www.localplan.com.br
RESP. TÉCNICO: APLS, ENGENHEIRO CIVIL REGISTRADO N.º 3434 - CAU/SP/04

Legenda	Descrição	Legenda	Descrição
[Amarelo]	Áreas de preservação ambiental	[Verde]	Áreas de preservação ambiental
[Azul claro]	Áreas de preservação ambiental	[Verde escuro]	Áreas de preservação ambiental
[Verde claro]	Áreas de preservação ambiental	[Verde escuro]	Áreas de preservação ambiental
[Verde escuro]	Áreas de preservação ambiental	[Verde escuro]	Áreas de preservação ambiental
[Verde escuro]	Áreas de preservação ambiental	[Verde escuro]	Áreas de preservação ambiental
[Verde escuro]	Áreas de preservação ambiental	[Verde escuro]	Áreas de preservação ambiental
[Verde escuro]	Áreas de preservação ambiental	[Verde escuro]	Áreas de preservação ambiental
[Verde escuro]	Áreas de preservação ambiental	[Verde escuro]	Áreas de preservação ambiental
[Verde escuro]	Áreas de preservação ambiental	[Verde escuro]	Áreas de preservação ambiental
[Verde escuro]	Áreas de preservação ambiental	[Verde escuro]	Áreas de preservação ambiental

SISTEMA MUNICIPAL DE PLANEJAMENTO URBANO
PLANO DIRETOR DE DESENVOLVIMENTO URBANO
 ADMINISTRAÇÃO: DR. ANTÔNIO CÁSSIO MARICE PRADO
 PREFEITO MUNICIPAL
 LOCAL: PORTO FELIZ, SP - 13.050



VIAS PROJETADAS

PREFEITURA MUNICIPAL DE PORTO FELIZ

ELABORAÇÃO: C. R. ABIBE / LOCALPLAN
 Planejamento Urbano e Regional
RESP. TÉCNICO: [Logotipo Localplan] contato@localplan.com.br
PROJ. TÉCNICO: [Logotipo Localplan] contato@localplan.com.br

Ícone	Descrição
[Linha verde]	Área de preservação ambiental
[Linha amarela]	Área de preservação ambiental
[Linha laranja]	Área de preservação ambiental
[Linha vermelha]	Área de preservação ambiental
[Linha azul]	Área de preservação ambiental
[Linha cinza]	Área de preservação ambiental
[Linha preta]	Área de preservação ambiental
[Linha verde claro]	Área de preservação ambiental
[Linha verde escuro]	Área de preservação ambiental
[Linha amarelo claro]	Área de preservação ambiental
[Linha amarelo escuro]	Área de preservação ambiental
[Linha laranja claro]	Área de preservação ambiental
[Linha laranja escuro]	Área de preservação ambiental
[Linha vermelho claro]	Área de preservação ambiental
[Linha vermelho escuro]	Área de preservação ambiental
[Linha azul claro]	Área de preservação ambiental
[Linha azul escuro]	Área de preservação ambiental
[Linha cinza claro]	Área de preservação ambiental
[Linha cinza escuro]	Área de preservação ambiental
[Linha preta claro]	Área de preservação ambiental
[Linha preta escuro]	Área de preservação ambiental

Ícone	Descrição
[Linha verde]	Área de preservação ambiental
[Linha amarela]	Área de preservação ambiental
[Linha laranja]	Área de preservação ambiental
[Linha vermelho]	Área de preservação ambiental
[Linha azul]	Área de preservação ambiental
[Linha cinza]	Área de preservação ambiental
[Linha preta]	Área de preservação ambiental
[Linha verde claro]	Área de preservação ambiental
[Linha verde escuro]	Área de preservação ambiental
[Linha amarelo claro]	Área de preservação ambiental
[Linha amarelo escuro]	Área de preservação ambiental
[Linha laranja claro]	Área de preservação ambiental
[Linha laranja escuro]	Área de preservação ambiental
[Linha vermelho claro]	Área de preservação ambiental
[Linha vermelho escuro]	Área de preservação ambiental
[Linha azul claro]	Área de preservação ambiental
[Linha azul escuro]	Área de preservação ambiental
[Linha cinza claro]	Área de preservação ambiental
[Linha cinza escuro]	Área de preservação ambiental
[Linha preta claro]	Área de preservação ambiental
[Linha preta escuro]	Área de preservação ambiental

SISTEMA MUNICIPAL DE PLANEJAMENTO URBANO

PLANO DIRETOR DE DESENVOLVIMENTO URBANO

ADMINISTRAÇÃO: DR. ANTÔNIO CÁSSIO MARICE PRADO

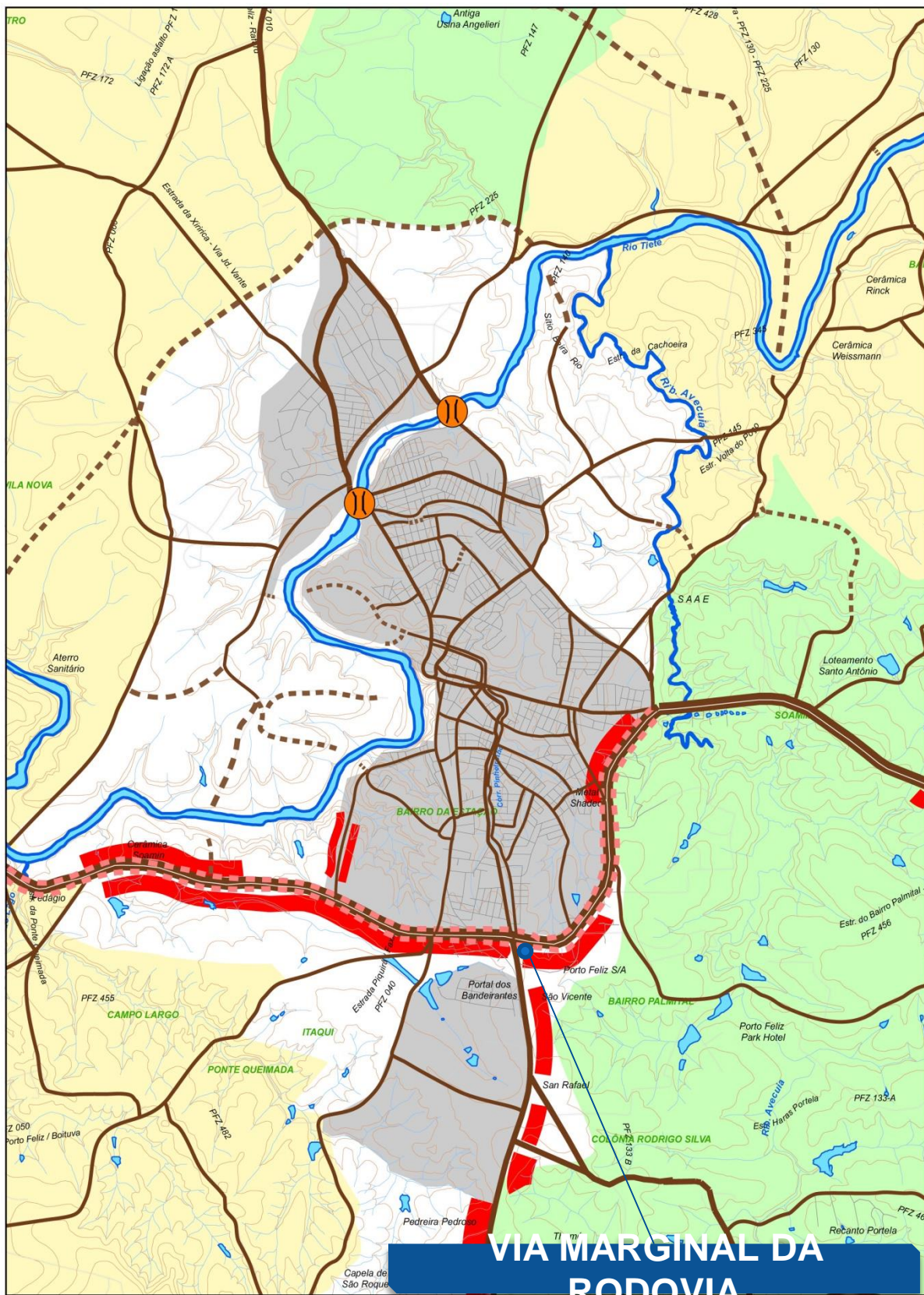
PREFEITO MUNICIPAL

VICE-PREFEITO MUNICIPAL: [Nome]

PRIMEIRA FOLHA

CARACTERIZAÇÃO DO TERRITÓRIO URBANO

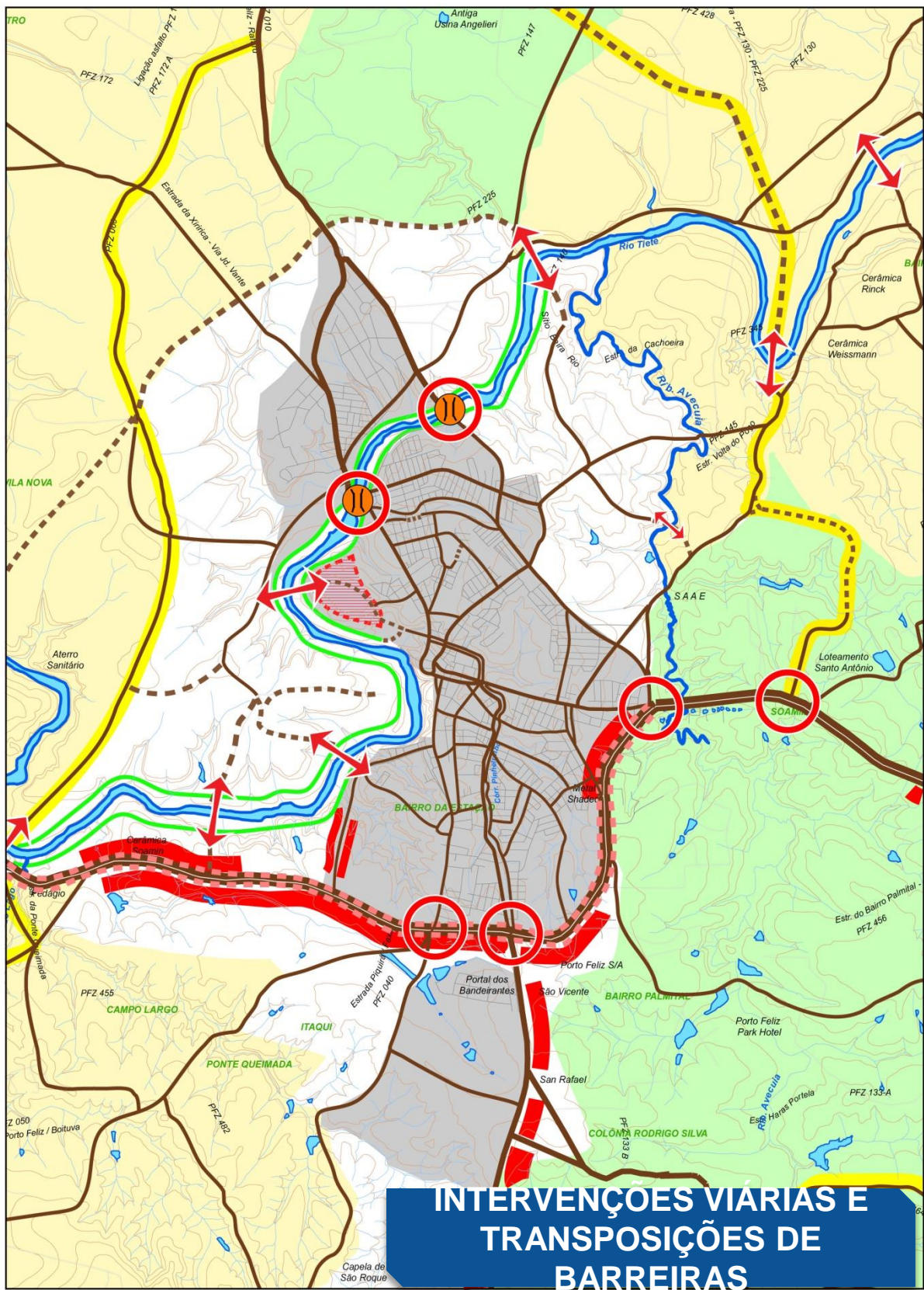
BARREIROS FÍSICOS E USO DO SOLO



VIA MARGINAL DA RODOVIA

PREFEITURA MUNICIPAL DE PORTO FELIZ

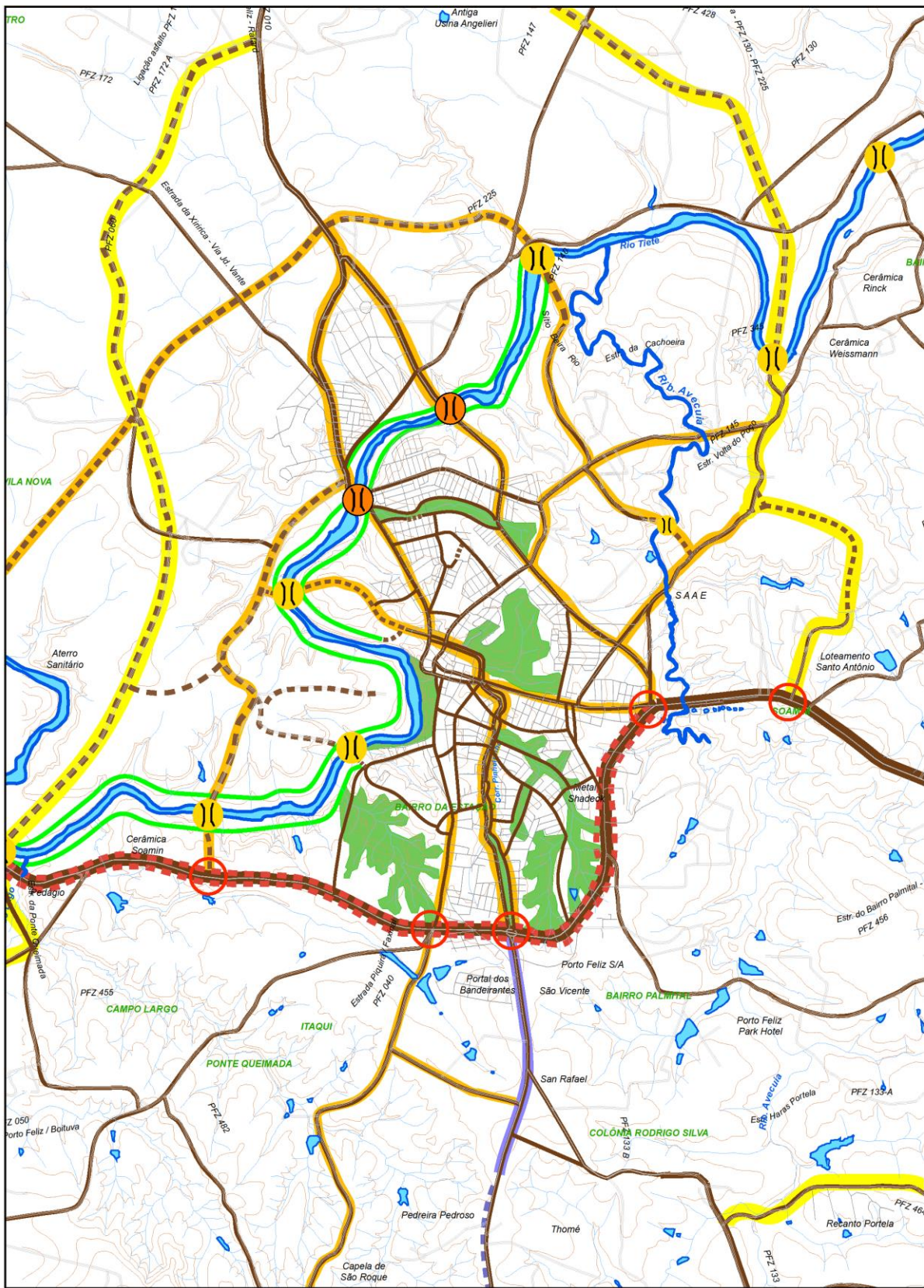
<p>ELABORAÇÃO: Planejamento Urbano e Regional urban@pfbz.com.br Avenida Cássio Nabuco Prado, 140 - Jd. Santa Fé, 13012-000 - Porto Feliz, SP</p>	<p>C. R. ABIBE / LOCALPLAN Projeto de Urbanização do Território Urbano Esc. de Arquitetura e Urbanismo - UNESP - Baurista - Caixa 358</p>	<table border="0" style="font-size: 8px;"> <tr> <td></td><td>Rede de drenagem</td> <td></td><td>Rede de abastecimento de água</td> <td></td><td>Rede de esgoto sanitário</td> <td></td><td>Rede de gás</td> </tr> <tr> <td></td><td>Rede de energia elétrica</td> <td></td><td>Rede de água quente</td> <td></td><td>Rede de gás</td> <td></td><td>Rede de gás</td> </tr> <tr> <td></td><td>Rede de água fria</td> <td></td><td>Rede de água quente</td> <td></td><td>Rede de gás</td> <td></td><td>Rede de gás</td> </tr> <tr> <td></td><td>Rede de gás</td> <td></td><td>Rede de gás</td> <td></td><td>Rede de gás</td> <td></td><td>Rede de gás</td> </tr> <tr> <td></td><td>Rede de gás</td> <td></td><td>Rede de gás</td> <td></td><td>Rede de gás</td> <td></td><td>Rede de gás</td> </tr> <tr> <td></td><td>Rede de gás</td> <td></td><td>Rede de gás</td> <td></td><td>Rede de gás</td> <td></td><td>Rede de gás</td> </tr> <tr> <td></td><td>Rede de gás</td> <td></td><td>Rede de gás</td> <td></td><td>Rede de gás</td> <td></td><td>Rede de gás</td> </tr> <tr> <td></td><td>Rede de gás</td> <td></td><td>Rede de gás</td> <td></td><td>Rede de gás</td> <td></td><td>Rede de gás</td> </tr> <tr> <td></td><td>Rede de gás</td> <td></td><td>Rede de gás</td> <td></td><td>Rede de gás</td> <td></td><td>Rede de gás</td> </tr> </table>		Rede de drenagem		Rede de abastecimento de água		Rede de esgoto sanitário		Rede de gás		Rede de energia elétrica		Rede de água quente		Rede de gás		Rede de gás		Rede de água fria		Rede de água quente		Rede de gás		Rede de gás		Rede de gás		Rede de gás		Rede de gás		Rede de gás		Rede de gás		Rede de gás		Rede de gás		Rede de gás		Rede de gás		Rede de gás		Rede de gás		Rede de gás		Rede de gás		Rede de gás		Rede de gás		Rede de gás		Rede de gás		Rede de gás		Rede de gás		Rede de gás		Rede de gás		Rede de gás		Rede de gás		Rede de gás	<p>SISTEMA MUNICIPAL DE PLANEJAMENTO URBANO</p> <p>PLANO DIRETOR DE DESENVOLVIMENTO URBANO</p> <p>ADMINISTRAÇÃO: PREFEITO MUNICIPAL: DR. ANTÔNIO CÁSSIO NABUCCO PRADO VICE PREFEITO MUNICIPAL: ANTONIA MARIA DA SILVA</p> <p>TÍTULO: CARACTERIZAÇÃO DO TERRITÓRIO URBANO</p> <p>ABRANGÊNCIA: BARREIras FÍSICAS E USO DO SOLO</p>	<p>PARTE Nº 08</p>
	Rede de drenagem		Rede de abastecimento de água		Rede de esgoto sanitário		Rede de gás																																																																					
	Rede de energia elétrica		Rede de água quente		Rede de gás		Rede de gás																																																																					
	Rede de água fria		Rede de água quente		Rede de gás		Rede de gás																																																																					
	Rede de gás		Rede de gás		Rede de gás		Rede de gás																																																																					
	Rede de gás		Rede de gás		Rede de gás		Rede de gás																																																																					
	Rede de gás		Rede de gás		Rede de gás		Rede de gás																																																																					
	Rede de gás		Rede de gás		Rede de gás		Rede de gás																																																																					
	Rede de gás		Rede de gás		Rede de gás		Rede de gás																																																																					
	Rede de gás		Rede de gás		Rede de gás		Rede de gás																																																																					



INTERVENÇÕES VIÁRIAS E TRANSPOSIÇÕES DE BARREIRAS

PREFEITURA MUNICIPAL DE PORTO FELIZ

<p>ELABORAÇÃO: Planejamento Urbano e Regional urban@porto.feliz.sp.gov.br</p> <p>RESP. TÉCNICO: C. R. ABIBE / LOCALPLAN</p> <p>APR. TÉCNICO: ANTÔNIO CÁSSIO MARICE PRADO</p>	<p>PROJETO: SISTEMA MUNICIPAL DE PLANEJAMENTO URBANO PLANO DIRETOR DE DESENVOLVIMENTO URBANO</p> <p>ANEXO: DESENVOLVIMENTO URBANO</p> <p>PROJETO: DESENVOLVIMENTO URBANO</p>	<p>PROJETO: DESENVOLVIMENTO URBANO</p> <p>PROJETO: DESENVOLVIMENTO URBANO</p> <p>PROJETO: DESENVOLVIMENTO URBANO</p>	<p>PROJETO: DESENVOLVIMENTO URBANO</p> <p>PROJETO: DESENVOLVIMENTO URBANO</p> <p>PROJETO: DESENVOLVIMENTO URBANO</p>
---	---	---	---



PREFEITURA MUNICIPAL DE PORTO FELIZ

ELABORAÇÃO: **C. R. ABIBE / LOCALPLAN**

Parque de Engenharia e Planejamento
end@localplan.com.br | tel: (16) 2941-3200 | www.localplan.com.br
AV. ANTÔNIO CARLOS RIBEIRO ABÍDE - CAU JARDIM

RESP. TÉCNICO:

ATUALIZAÇÕES:

REVISÕES:

CONVÊNIO

<input type="checkbox"/>	Cidade
<input type="checkbox"/>	Bairro
<input type="checkbox"/>	Zona urbana
<input type="checkbox"/>	Zona rural
<input type="checkbox"/>	Área urbana consolidada
<input type="checkbox"/>	Área urbana em desenvolvimento
<input type="checkbox"/>	Área rural consolidada
<input type="checkbox"/>	Área rural em desenvolvimento
<input type="checkbox"/>	Área de preservação ambiental
<input type="checkbox"/>	Área de preservação ecológica
<input type="checkbox"/>	Área de preservação paisagística
<input type="checkbox"/>	Área de preservação histórica
<input type="checkbox"/>	Área de preservação cultural

LEGENDA

	Rede viária planejada
	Rede viária existente
	Rede viária em projeto
	Rede viária em construção
	Rede viária em estudo
	Rede viária em planejamento
	Rede viária em análise
	Rede viária em aprovação
	Rede viária em licitação
	Rede viária em execução

SISTEMA MUNICIPAL DE PLANEJAMENTO

PLANO DIRETOR DE DESENVOLVIMENTO

ADMINISTRAÇÃO: **DR. ANTÔNIO CÁSSIO HABIBE PRADO**

PREFEITO MUNICIPAL

LEI Nº ANEXADA EM 17/2008

TÍTULO: SISTEMA VIÁRIO

BÁSICO

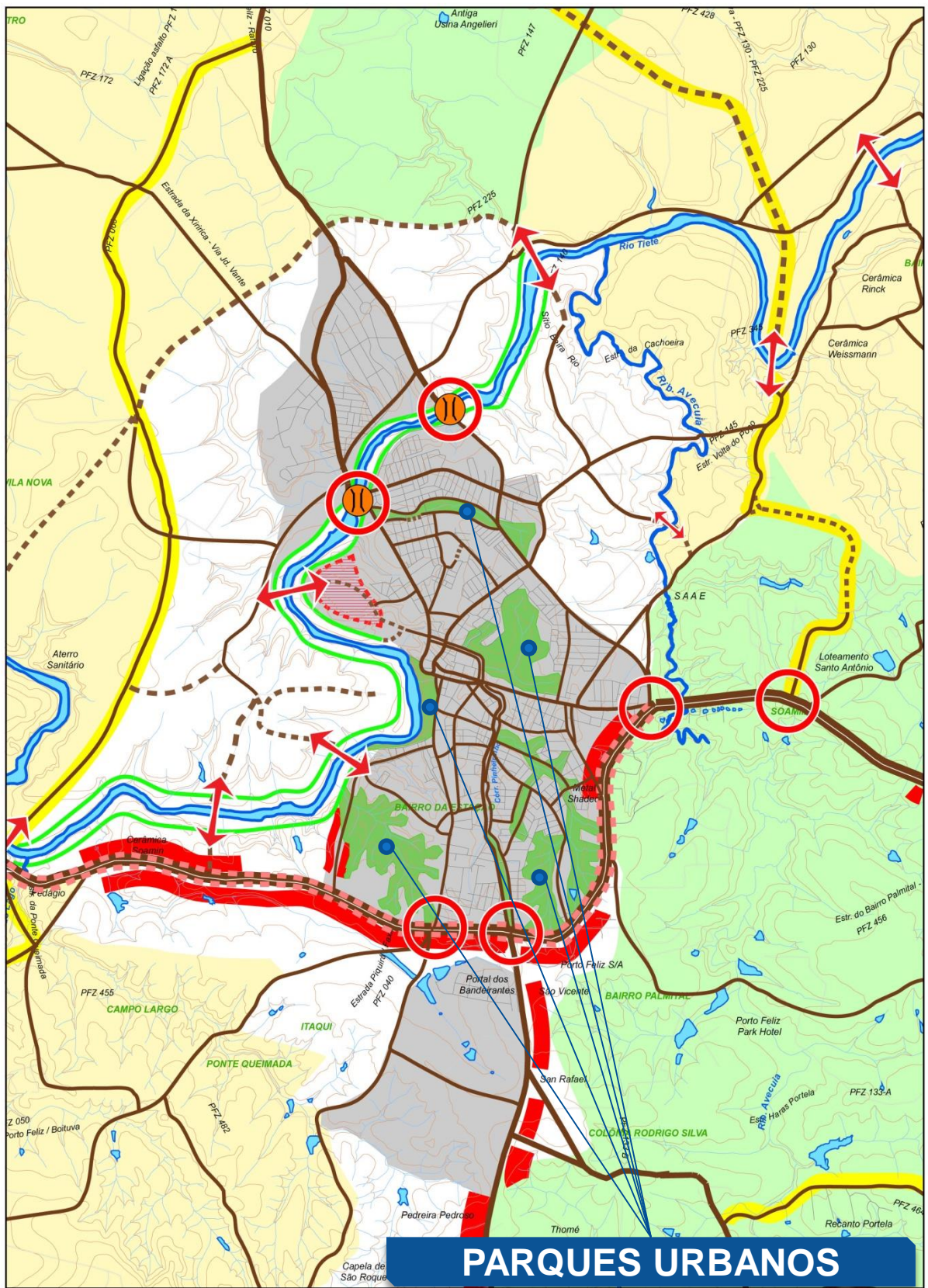
ACOLADO: SISTEMA VIÁRIO

URBANO

PRONUM Nº:

03

09



PARQUES URBANOS

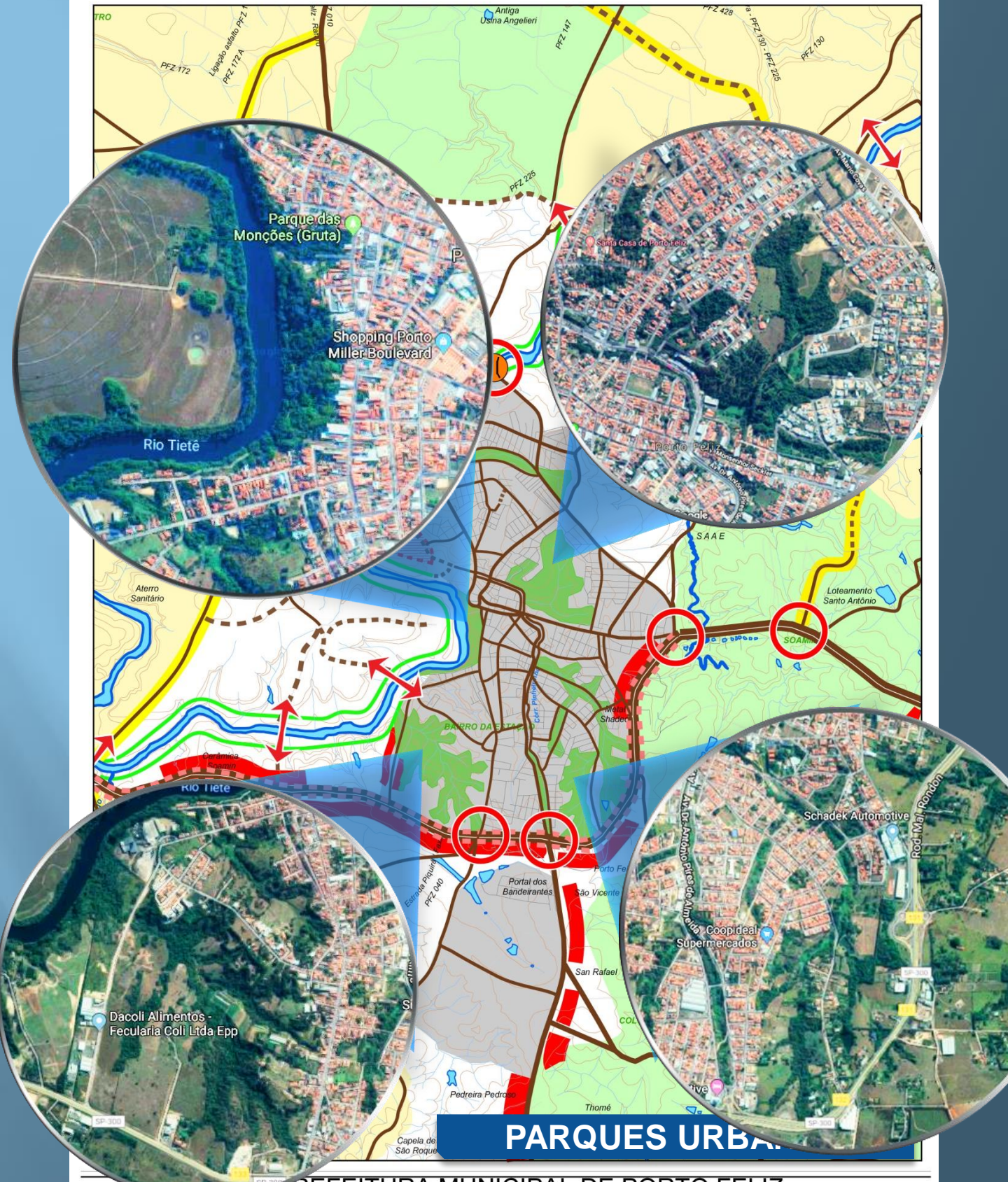
PREFEITURA MUNICIPAL DE PORTO FELIZ

ELABORAÇÃO:
 C. R. ABIBE / LOCALPLAN
 Planejamento Urbano e Regional
 contato@localplan.com.br
 (11) 5503-0517 / (11) 5503-1102 / contato@localplan.com.br
 END: AVENIDA CAUPECI, 100 - JARDIM SÃO CARLOS - SÃO CARLOS - SP

Simbolização	Descrição
[Linha amarela]	Reserva
[Linha verde]	Reserva ambiental
[Linha azul]	Reserva ambiental municipal
[Linha vermelha]	Reserva ambiental estadual
[Linha preta]	Reserva ambiental federal
[Linha tracejada]	Reserva ambiental privada
[Linha pontilhada]	Reserva ambiental indígena
[Linha verde com pontos]	Reserva ambiental municipal
[Linha azul com pontos]	Reserva ambiental estadual
[Linha preta com pontos]	Reserva ambiental federal
[Linha tracejada com pontos]	Reserva ambiental privada
[Linha pontilhada com pontos]	Reserva ambiental indígena
[Linha verde com pontos e círculo]	Reserva ambiental municipal
[Linha azul com pontos e círculo]	Reserva ambiental estadual
[Linha preta com pontos e círculo]	Reserva ambiental federal
[Linha tracejada com pontos e círculo]	Reserva ambiental privada
[Linha pontilhada com pontos e círculo]	Reserva ambiental indígena
[Círculo amarelo]	Reserva ambiental municipal
[Círculo azul]	Reserva ambiental estadual
[Círculo preto]	Reserva ambiental federal
[Círculo tracejado]	Reserva ambiental privada
[Círculo pontilhado]	Reserva ambiental indígena
[Círculo verde]	Reserva ambiental municipal
[Círculo azul]	Reserva ambiental estadual
[Círculo preto]	Reserva ambiental federal
[Círculo tracejado]	Reserva ambiental privada
[Círculo pontilhado]	Reserva ambiental indígena
[Círculo verde]	Reserva ambiental municipal
[Círculo azul]	Reserva ambiental estadual
[Círculo preto]	Reserva ambiental federal
[Círculo tracejado]	Reserva ambiental privada
[Círculo pontilhado]	Reserva ambiental indígena

SISTEMA MUNICIPAL DE PLANEJAMENTO URBANO
 PLANO DIRETOR DE DESENVOLVIMENTO URBANO
 ANEXO 10
 CARACTERIZAÇÃO DO TERRITÓRIO URBANO
 BARREIRAS FÍSICAS E USO DO SOLO

PROJETO: CARACTERIZAÇÃO DO TERRITÓRIO URBANO
 ANEXO 10: BARREIRAS FÍSICAS E USO DO SOLO
 Nº: 08/09



PARQUES URBANOS

PREFEITURA MUNICIPAL DE PORTO FELIZ

C. R. ABIBE / LOCALPLAN
 Planejamento Urbano e Regional
 contato@localplan.com.br | (11) 5511-0511
 Av. Antônio Carlos de Resende Júnior, 500 - Jd. União

RESUMO TÉCNICO

ETAPA	INÍCIO	TERMINO
Elaboração		
Aprovação		
Atualização		

	Rodovia		Demarcação de fronteira
	Rodovia estadual		Área ambiental protegida
	Rodovia municipal		Área de expansão urbanização consolidada
	Rio Tietê		Área ambiental em expansão
	Canal de irrigação		Área ambiental rural
	Estrada rural		Área ambiental urbana
	Área de influência		Área de expansão urbanização
	Limite municipal		Área ambiental rural
	Limite estadual		Área ambiental urbana
	Limite nacional		Área ambiental rural
	Área de influência		Área ambiental urbana

SISTEMA MUNICIPAL DE PLANEJAMENTO URBANO

PLANO DIRETOR DE DESENVOLVIMENTO URBANO

APROVADO EM 18/11/2011

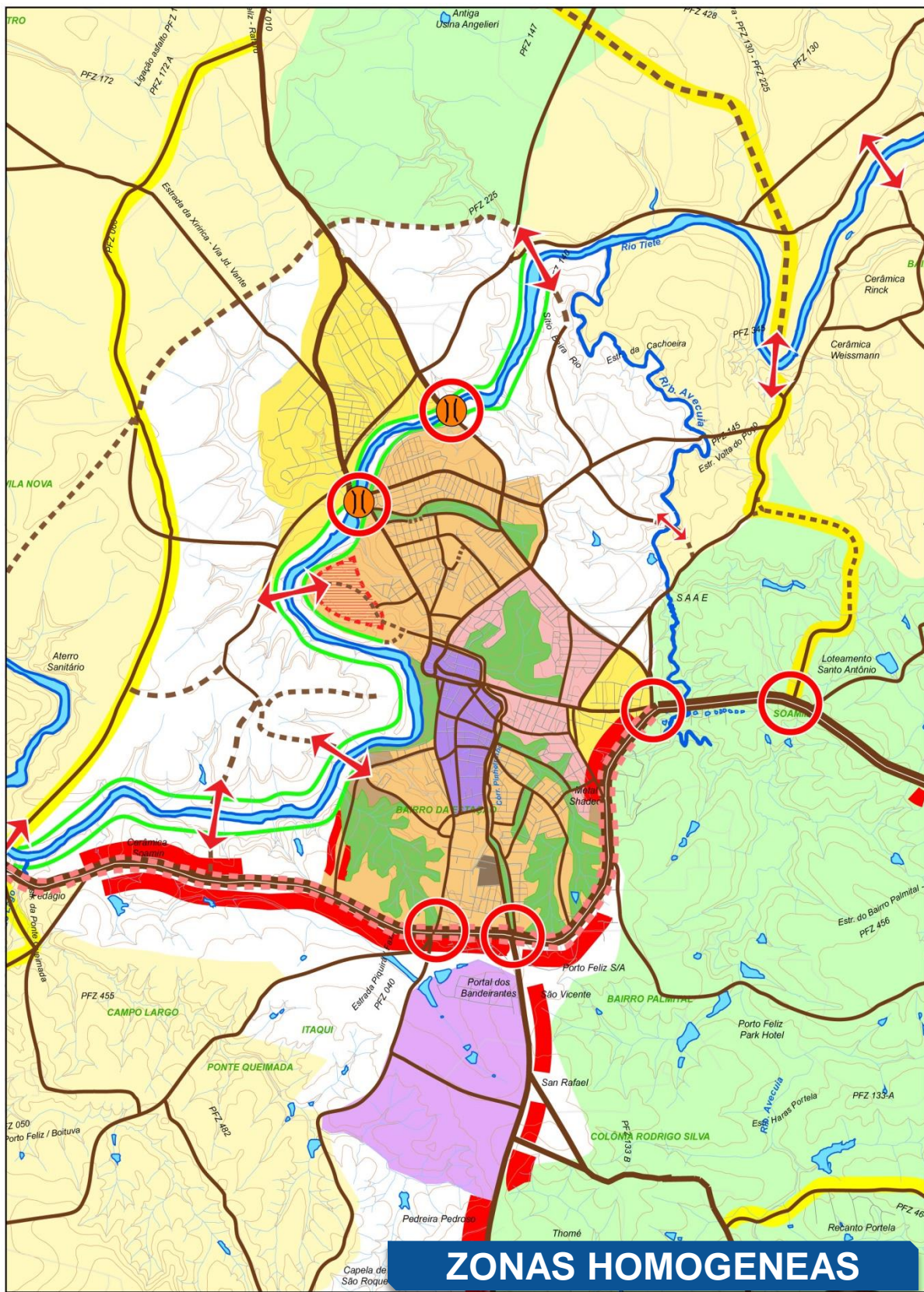
DR. ANTÔNIO Cássio Harbice Prado
 PREFEITO MUNICIPAL

VER Nº 007/2011

TÍTULO: CARACTERIZAÇÃO DO TERRITÓRIO URBANO

ABRANGÊNCIA: BARREIras FÍSICAS E USO DO SOLO

PARCIDA Nº: 08/09



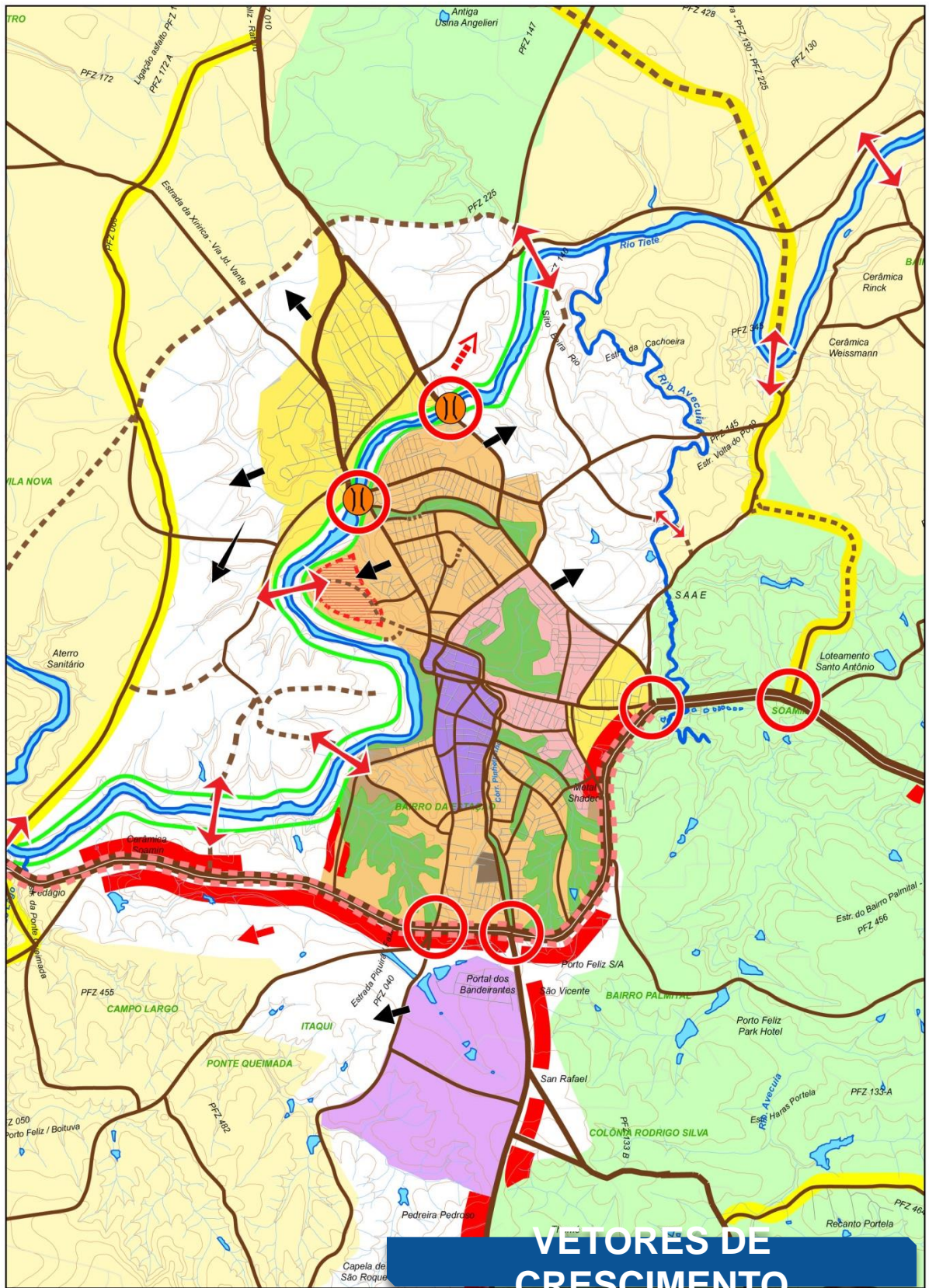
ELABORAÇÃO:
C. R. ABIBE / LOCALPLAN
 Planejamento Urbano e Regional
 contato@localplan.com.br
 APDS: AVENIDA CASAS REBECCAS, 145 - CAU 20534

PREFEITURA MUNICIPAL DE PORTO FELIZ

SISTEMA MUNICIPAL DE PLANEJAMENTO URBANO
PLANO DIRETOR DE DESENVOLVIMENTO URBANO
 ANTERESSORADO: DR. ANTÔNIO CASSIO MARCE PRADO
 PREFEITO MUNICIPAL
 LEG. Nº 117 - 2016/18-04 - P. 2-316

TÍTULO: CARACTERIZAÇÃO DO TERRITÓRIO URBANO
 ASSUNTO: BARREIRAS FÍSICAS E USO DO SOLO





VETORES DE CRESCIMENTO

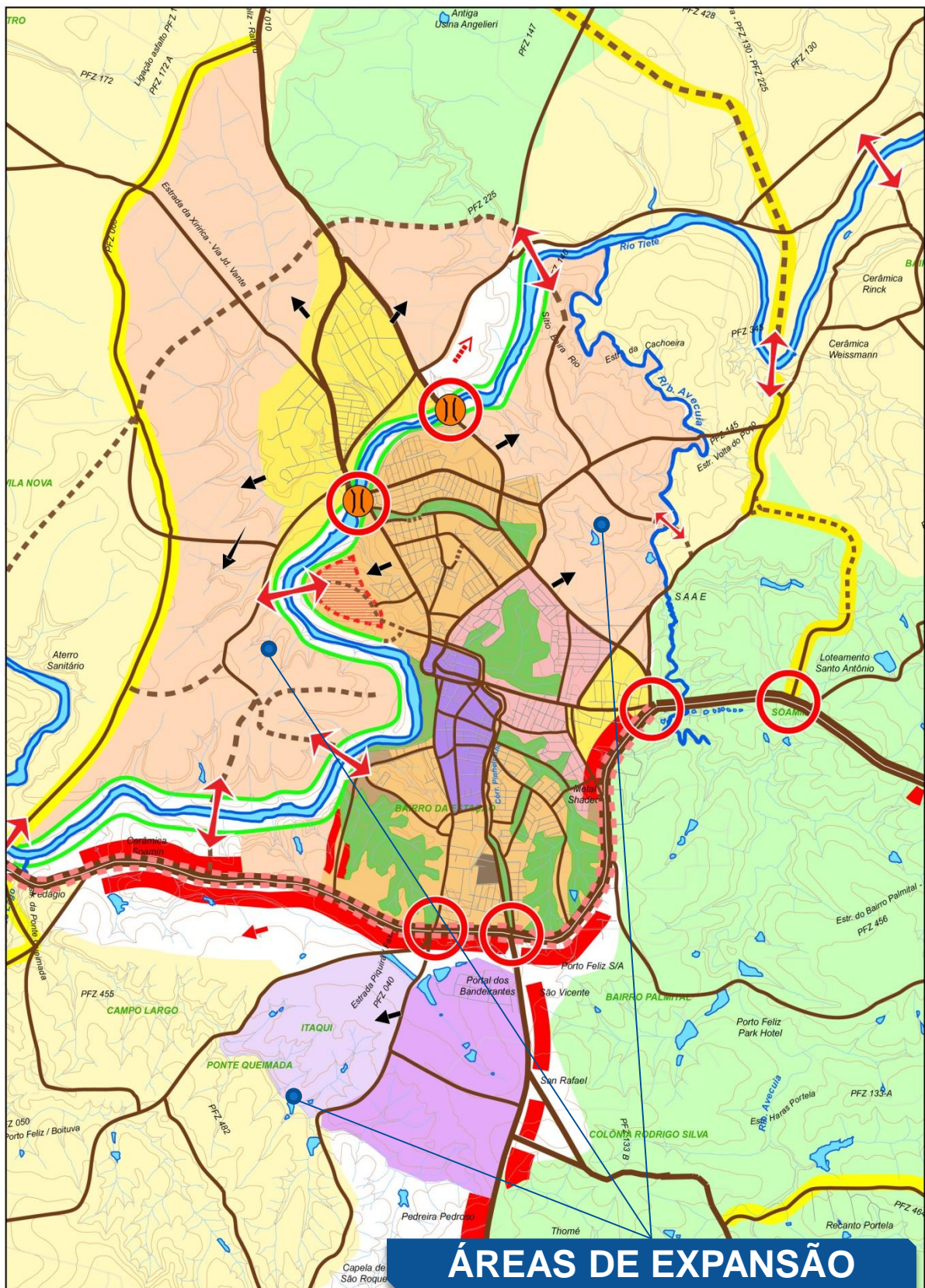
PREFEITURA MUNICIPAL DE PORTO FELIZ

ELABORAÇÃO: **C. R. ABIBE / LOCALPLAN**
 Planejamento Urbano e Regional
 contato@localplan.com.br | 15 3301-2511 | 3301-1302 | www.localplan.com.br
 RSP TÉCNICO: []
 DATA: []
 ESCALA: []
 TÍTULO: []

	Áreas de expansão urbana		Áreas de expansão urbana
	Áreas de expansão urbana		Áreas de expansão urbana
	Áreas de expansão urbana		Áreas de expansão urbana
	Áreas de expansão urbana		Áreas de expansão urbana
	Áreas de expansão urbana		Áreas de expansão urbana

SISTEMA MUNICIPAL DE PLANEJAMENTO URBANO
 PLANO DIRETOR DE DESENVOLVIMENTO URBANO
 ANEXO I - CARACTERIZAÇÃO DO TERRITÓRIO URBANO
 DIRETOR: DR. ANTÔNIO CÁSSIO MARCE PRADO
 PREFEITO MUNICIPAL
 VICE-PREFEITO: []

PROJETO Nº: []
 DATA: []
 ESCALA: []
 TÍTULO: []



ÁREAS DE EXPANSÃO

PREFEITURA MUNICIPAL DE PORTO FELIZ

ELABORAÇÃO:
C. R. ABIBE / LOCALPLAN
 Planejamento Urbano e Regional
 contato@localplan.com.br | (11) 5503-0517 | (13) 3321-0000 | www.localplan.com.br

ESP. TÉCNICO:
 C. R. ABIBE

DATA:
 2018

LEGENDA:

LEGENDA:

- Área de expansão urbana
- Área de expansão industrial
- Área de expansão comercial
- Área de expansão residencial
- Área de expansão de serviços
- Área de expansão de lazer
- Área de expansão de equipamentos públicos
- Área de expansão de infraestrutura
- Área de expansão de saneamento
- Área de expansão de energia
- Área de expansão de telecomunicações
- Área de expansão de segurança
- Área de expansão de saúde
- Área de expansão de educação
- Área de expansão de cultura
- Área de expansão de esportes
- Área de expansão de recreação
- Área de expansão de turismo
- Área de expansão de meio ambiente
- Área de expansão de preservação ambiental
- Área de expansão de controle de risco
- Área de expansão de drenagem
- Área de expansão de infraestrutura de transporte
- Área de expansão de infraestrutura de saneamento
- Área de expansão de infraestrutura de energia
- Área de expansão de infraestrutura de telecomunicações
- Área de expansão de infraestrutura de segurança
- Área de expansão de infraestrutura de saúde
- Área de expansão de infraestrutura de educação
- Área de expansão de infraestrutura de cultura
- Área de expansão de infraestrutura de esportes
- Área de expansão de infraestrutura de recreação
- Área de expansão de infraestrutura de turismo
- Área de expansão de infraestrutura de meio ambiente
- Área de expansão de infraestrutura de preservação ambiental
- Área de expansão de infraestrutura de controle de risco
- Área de expansão de infraestrutura de drenagem

LEGENDA:

- Área de expansão urbana
- Área de expansão industrial
- Área de expansão comercial
- Área de expansão residencial
- Área de expansão de serviços
- Área de expansão de lazer
- Área de expansão de equipamentos públicos
- Área de expansão de infraestrutura
- Área de expansão de saneamento
- Área de expansão de energia
- Área de expansão de telecomunicações
- Área de expansão de segurança
- Área de expansão de saúde
- Área de expansão de educação
- Área de expansão de cultura
- Área de expansão de esportes
- Área de expansão de recreação
- Área de expansão de turismo
- Área de expansão de meio ambiente
- Área de expansão de preservação ambiental
- Área de expansão de controle de risco
- Área de expansão de drenagem

SISTEMA MUNICIPAL DE PLANEJAMENTO URBANO

PLANO DIRETOR DE DESENVOLVIMENTO URBANO

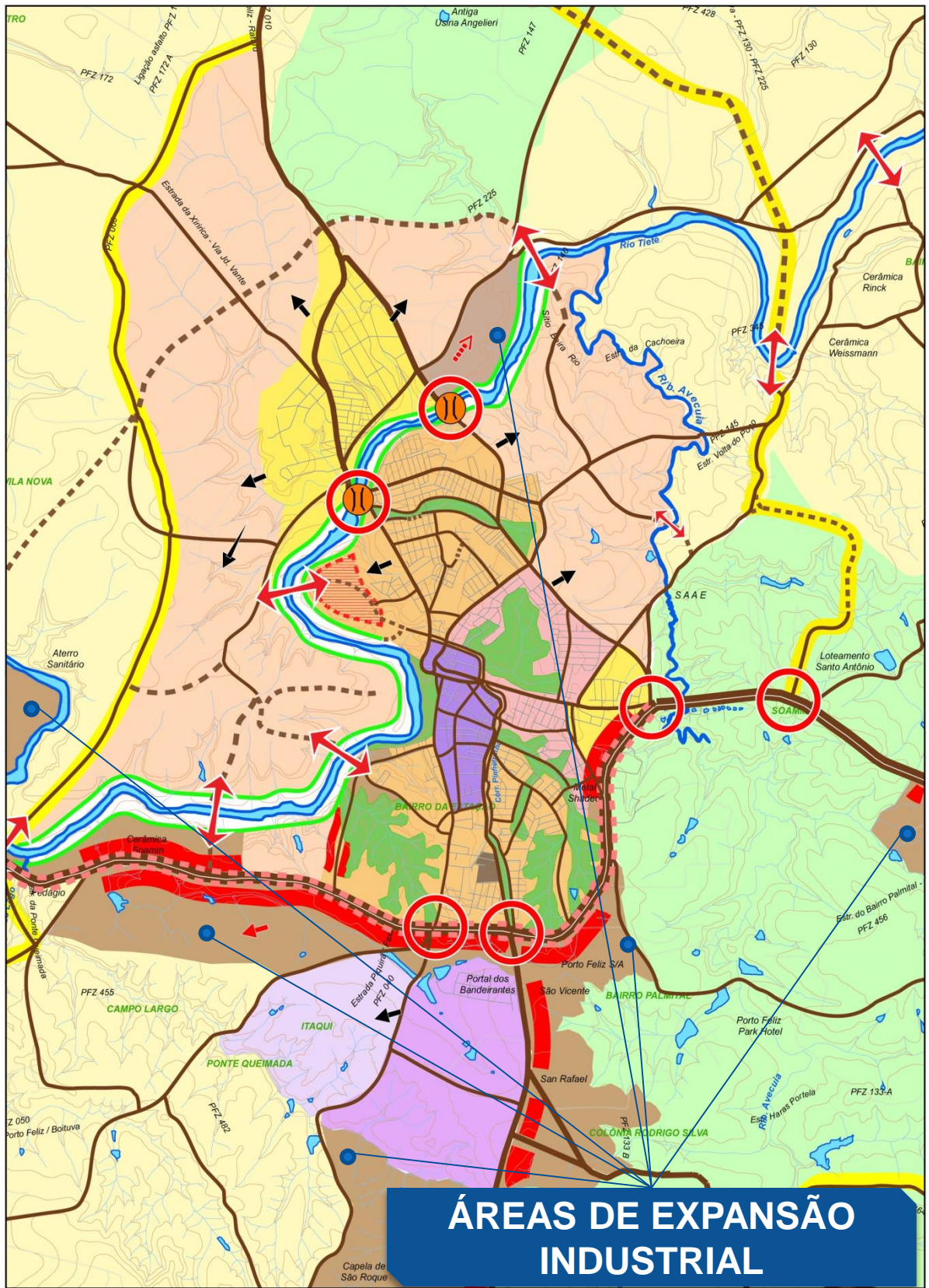
APROVADO POR: **DR. ANTÔNIO CÁSSIO MARICE PRADO**

PREFEITO MUNICIPAL

LEI Nº 1.234/2018

LEGENDA:

- Área de expansão urbana
- Área de expansão industrial
- Área de expansão comercial
- Área de expansão residencial
- Área de expansão de serviços
- Área de expansão de lazer
- Área de expansão de equipamentos públicos
- Área de expansão de infraestrutura
- Área de expansão de saneamento
- Área de expansão de energia
- Área de expansão de telecomunicações
- Área de expansão de segurança
- Área de expansão de saúde
- Área de expansão de educação
- Área de expansão de cultura
- Área de expansão de esportes
- Área de expansão de recreação
- Área de expansão de turismo
- Área de expansão de meio ambiente
- Área de expansão de preservação ambiental
- Área de expansão de controle de risco
- Área de expansão de drenagem



ÁREAS DE EXPANSÃO INDUSTRIAL

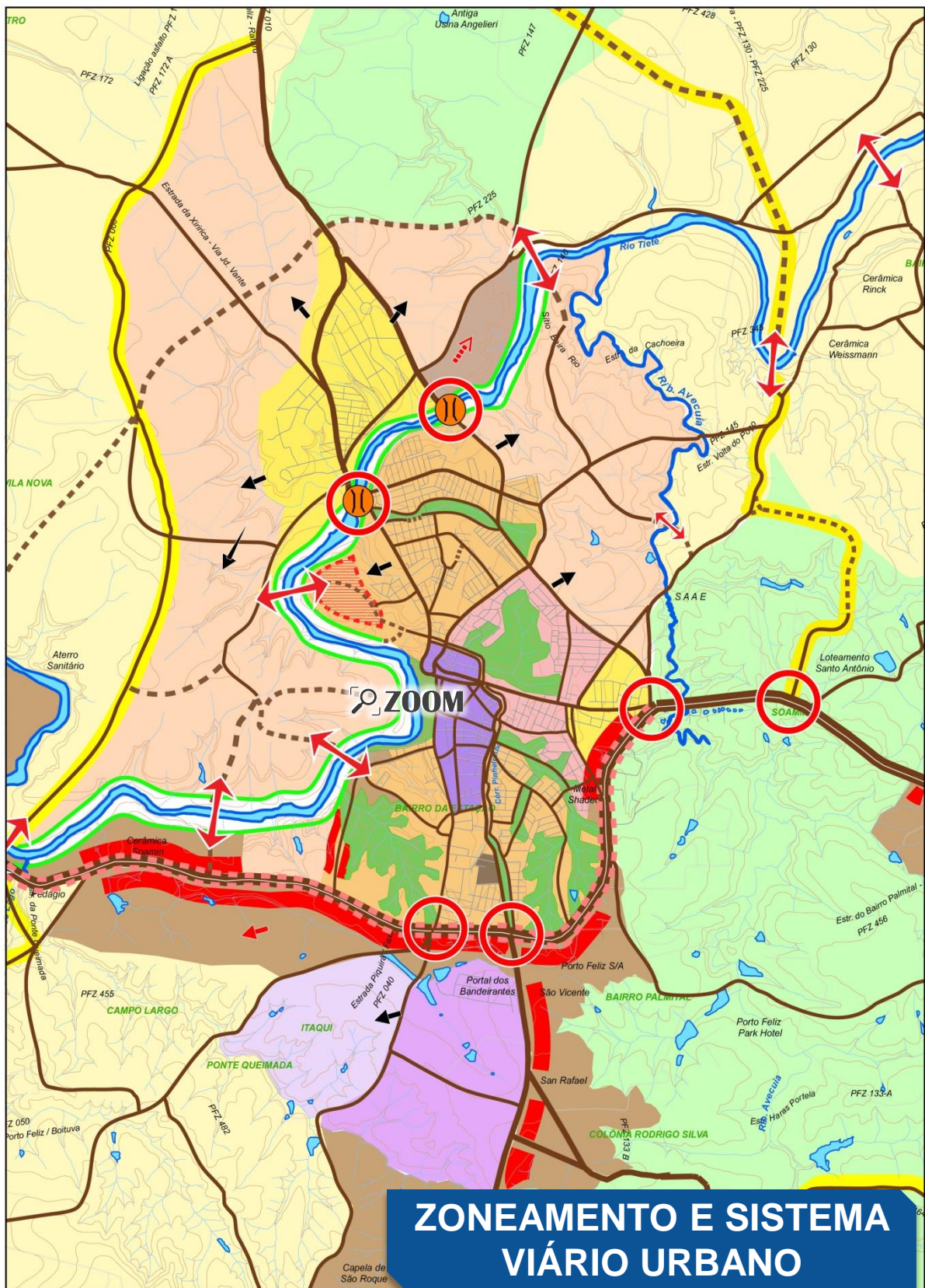
PREFEITURA MUNICIPAL DE PORTO FELIZ

ELABORAÇÃO: C. R. ABIBE / LOCALPLAN
 Planejamento Urbano e Regional
 contato@localplan.com.br | (15) 3333-2557 | (15) 3333-1502 | www.localplan.com.br
 RUA: AV. JOSÉ CARLOS MARQUES ABIBE - CAIXA 20584

Legenda	Legenda	Legenda
<ul style="list-style-type: none"> Redução Ampliação Área de expansão industrial Área de expansão comercial Área de expansão residencial Área de expansão de serviços Área de expansão de lazer Área de expansão de cultura Área de expansão de recreação Área de expansão de esporte Área de expansão de turismo Área de expansão de saúde Área de expansão de educação Área de expansão de cultura Área de expansão de recreação Área de expansão de esporte Área de expansão de turismo Área de expansão de saúde Área de expansão de educação 	<ul style="list-style-type: none"> Área de expansão industrial Área de expansão comercial Área de expansão residencial Área de expansão de serviços Área de expansão de lazer Área de expansão de cultura Área de expansão de recreação Área de expansão de esporte Área de expansão de turismo Área de expansão de saúde Área de expansão de educação 	<ul style="list-style-type: none"> Área de expansão industrial Área de expansão comercial Área de expansão residencial Área de expansão de serviços Área de expansão de lazer Área de expansão de cultura Área de expansão de recreação Área de expansão de esporte Área de expansão de turismo Área de expansão de saúde Área de expansão de educação

SISTEMA MUNICIPAL DE PLANEJAMENTO URBANO
 PLANO DIRETOR DE DESENVOLVIMENTO URBANO
 ANEXO 10 - BARREIRAS FÍSICAS E USO DO SOLO
 PREFEITO MUNICIPAL: DR. ANTÔNIO CÁSSIO MARCELO PRADO
 VICE-PREFEITO MUNICIPAL: CEL. WILSON ANTUNES DE OLIVEIRA

PARCELA Nº: 08/09



ZONEAMENTO E SISTEMA VIÁRIO URBANO

PREFEITURA MUNICIPAL DE PORTO FELIZ

ELABORAÇÃO:
C. R. ABIBE / LOCALPLAN
Planejamento Urbano e Regional
urban@localplan.com.br | (16) 3345-3562 | (16) 3345-3563 | www.localplan.com.br

RESP. TÉCNICO:
CRA 015214/08-7

REVISÃO:
CRA 015214/08-7

REVISÃO:
CRA 015214/08-7

REVISÃO:
CRA 015214/08-7

<p>Linhas de Rodagem</p> <p>Linhas de Trânsito</p> <p>Linhas de Acesso</p> <p>Linhas de Serviço</p> <p>Linhas de Transporte</p> <p>Linhas de Utilidade Pública</p> <p>Linhas de Interesse Social</p> <p>Linhas de Interesse Público</p> <p>Linhas de Interesse Comunitário</p> <p>Linhas de Interesse Coletivo</p> <p>Linhas de Interesse Individual</p> <p>Linhas de Interesse Particular</p> <p>Linhas de Interesse Privado</p> <p>Linhas de Interesse Empresarial</p> <p>Linhas de Interesse Profissional</p> <p>Linhas de Interesse Acadêmico</p> <p>Linhas de Interesse Científico</p> <p>Linhas de Interesse Artístico</p> <p>Linhas de Interesse Religioso</p> <p>Linhas de Interesse Político</p> <p>Linhas de Interesse Econômico</p> <p>Linhas de Interesse Cultural</p> <p>Linhas de Interesse Esportivo</p> <p>Linhas de Interesse Lúdico</p> <p>Linhas de Interesse Recreativo</p> <p>Linhas de Interesse Turístico</p> <p>Linhas de Interesse Histórico</p> <p>Linhas de Interesse Patrimonial</p> <p>Linhas de Interesse Arqueológico</p> <p>Linhas de Interesse Paleontológico</p> <p>Linhas de Interesse Antropológico</p> <p>Linhas de Interesse Sociológico</p> <p>Linhas de Interesse Psicológico</p> <p>Linhas de Interesse Pedagógico</p> <p>Linhas de Interesse Filosófico</p> <p>Linhas de Interesse Jurídico</p> <p>Linhas de Interesse Médico</p> <p>Linhas de Interesse Farmacológico</p> <p>Linhas de Interesse Biológico</p> <p>Linhas de Interesse Químico</p> <p>Linhas de Interesse Físico</p> <p>Linhas de Interesse Matemático</p> <p>Linhas de Interesse Científico</p> <p>Linhas de Interesse Tecnológico</p> <p>Linhas de Interesse Industrial</p> <p>Linhas de Interesse Comercial</p> <p>Linhas de Interesse Financeiro</p> <p>Linhas de Interesse Bancário</p> <p>Linhas de Interesse Seguradora</p> <p>Linhas de Interesse de Seguros</p> <p>Linhas de Interesse de Crédito</p> <p>Linhas de Interesse de Câmbio</p> <p>Linhas de Interesse de Bolsa</p> <p>Linhas de Interesse de Mercado</p> <p>Linhas de Interesse de Consumo</p> <p>Linhas de Interesse de Produção</p> <p>Linhas de Interesse de Distribuição</p> <p>Linhas de Interesse de Venda</p> <p>Linhas de Interesse de Compra</p> <p>Linhas de Interesse de Troca</p> <p>Linhas de Interesse de Intercâmbio</p> <p>Linhas de Interesse de Relação</p> <p>Linhas de Interesse de Comunicação</p> <p>Linhas de Interesse de Informação</p> <p>Linhas de Interesse de Educação</p> <p>Linhas de Interesse de Cultura</p> <p>Linhas de Interesse de Esporte</p> <p>Linhas de Interesse de Lazer</p> <p>Linhas de Interesse de Turismo</p> <p>Linhas de Interesse de Hospitalidade</p> <p>Linhas de Interesse de Alimentação</p> <p>Linhas de Interesse de Bebidas</p> <p>Linhas de Interesse de Tabaco</p> <p>Linhas de Interesse de Jogos</p> <p>Linhas de Interesse de Apostas</p> <p>Linhas de Interesse de Loteria</p> <p>Linhas de Interesse de Casino</p> <p>Linhas de Interesse de Jogos de Azar</p> <p>Linhas de Interesse de Jogos de Cartas</p> <p>Linhas de Interesse de Jogos de Dado</p> <p>Linhas de Interesse de Jogos de Tabuleiro</p> <p>Linhas de Interesse de Jogos de Mesa</p> <p>Linhas de Interesse de Jogos de Sala</p> <p>Linhas de Interesse de Jogos de Apartamento</p> <p>Linhas de Interesse de Jogos de Hotel</p> <p>Linhas de Interesse de Jogos de Resort</p> <p>Linhas de Interesse de Jogos de Estância</p> <p>Linhas de Interesse de Jogos de Praia</p> <p>Linhas de Interesse de Jogos de Monte</p> <p>Linhas de Interesse de Jogos de Campo</p> <p>Linhas de Interesse de Jogos de Água</p> <p>Linhas de Interesse de Jogos de Ar</p> <p>Linhas de Interesse de Jogos de Terra</p> <p>Linhas de Interesse de Jogos de Fogo</p> <p>Linhas de Interesse de Jogos de Luz</p> <p>Linhas de Interesse de Jogos de Som</p> <p>Linhas de Interesse de Jogos de Tato</p> <p>Linhas de Interesse de Jogos de Cheiro</p> <p>Linhas de Interesse de Jogos de Gosto</p> <p>Linhas de Interesse de Jogos de Visão</p> <p>Linhas de Interesse de Jogos de Audição</p> <p>Linhas de Interesse de Jogos de Tato</p> <p>Linhas de Interesse de Jogos de Cheiro</p> <p>Linhas de Interesse de Jogos de Gosto</p> <p>Linhas de Interesse de Jogos de Visão</p> <p>Linhas de Interesse de Jogos de Audição</p> <p>Linhas de Interesse de Jogos de Tato</p> <p>Linhas de Interesse de Jogos de Cheiro</p> <p>Linhas de Interesse de Jogos de Gosto</p> <p>Linhas de Interesse de Jogos de Visão</p> <p>Linhas de Interesse de Jogos de Audição</p>	<p>Áreas de Interesse Social</p> <p>Áreas de Interesse Público</p> <p>Áreas de Interesse Comunitário</p> <p>Áreas de Interesse Coletivo</p> <p>Áreas de Interesse Individual</p> <p>Áreas de Interesse Particular</p> <p>Áreas de Interesse Privado</p> <p>Áreas de Interesse Empresarial</p> <p>Áreas de Interesse Profissional</p> <p>Áreas de Interesse Acadêmico</p> <p>Áreas de Interesse Científico</p> <p>Áreas de Interesse Artístico</p> <p>Áreas de Interesse Religioso</p> <p>Áreas de Interesse Político</p> <p>Áreas de Interesse Econômico</p> <p>Áreas de Interesse Cultural</p> <p>Áreas de Interesse Esportivo</p> <p>Áreas de Interesse Lúdico</p> <p>Áreas de Interesse Recreativo</p> <p>Áreas de Interesse Turístico</p> <p>Áreas de Interesse Histórico</p> <p>Áreas de Interesse Patrimonial</p> <p>Áreas de Interesse Arqueológico</p> <p>Áreas de Interesse Paleontológico</p> <p>Áreas de Interesse Antropológico</p> <p>Áreas de Interesse Sociológico</p> <p>Áreas de Interesse Psicológico</p> <p>Áreas de Interesse Pedagógico</p> <p>Áreas de Interesse Filosófico</p> <p>Áreas de Interesse Jurídico</p> <p>Áreas de Interesse Médico</p> <p>Áreas de Interesse Farmacológico</p> <p>Áreas de Interesse Biológico</p> <p>Áreas de Interesse Químico</p> <p>Áreas de Interesse Físico</p> <p>Áreas de Interesse Matemático</p> <p>Áreas de Interesse Científico</p> <p>Áreas de Interesse Tecnológico</p> <p>Áreas de Interesse Industrial</p> <p>Áreas de Interesse Comercial</p> <p>Áreas de Interesse Financeiro</p> <p>Áreas de Interesse Bancário</p> <p>Áreas de Interesse Seguradora</p> <p>Áreas de Interesse de Seguros</p> <p>Áreas de Interesse de Crédito</p> <p>Áreas de Interesse de Câmbio</p> <p>Áreas de Interesse de Bolsa</p> <p>Áreas de Interesse de Mercado</p> <p>Áreas de Interesse de Consumo</p> <p>Áreas de Interesse de Produção</p> <p>Áreas de Interesse de Distribuição</p> <p>Áreas de Interesse de Venda</p> <p>Áreas de Interesse de Compra</p> <p>Áreas de Interesse de Troca</p> <p>Áreas de Interesse de Intercâmbio</p> <p>Áreas de Interesse de Relação</p> <p>Áreas de Interesse de Comunicação</p> <p>Áreas de Interesse de Informação</p> <p>Áreas de Interesse de Educação</p> <p>Áreas de Interesse de Cultura</p> <p>Áreas de Interesse de Esporte</p> <p>Áreas de Interesse de Lazer</p> <p>Áreas de Interesse de Turismo</p> <p>Áreas de Interesse de Hospitalidade</p> <p>Áreas de Interesse de Alimentação</p> <p>Áreas de Interesse de Bebidas</p> <p>Áreas de Interesse de Tabaco</p> <p>Áreas de Interesse de Jogos</p> <p>Áreas de Interesse de Apostas</p> <p>Áreas de Interesse de Loteria</p> <p>Áreas de Interesse de Casino</p> <p>Áreas de Interesse de Jogos de Azar</p> <p>Áreas de Interesse de Jogos de Cartas</p> <p>Áreas de Interesse de Jogos de Dado</p> <p>Áreas de Interesse de Jogos de Tabuleiro</p> <p>Áreas de Interesse de Jogos de Mesa</p> <p>Áreas de Interesse de Jogos de Sala</p> <p>Áreas de Interesse de Jogos de Apartamento</p> <p>Áreas de Interesse de Jogos de Hotel</p> <p>Áreas de Interesse de Jogos de Resort</p> <p>Áreas de Interesse de Jogos de Estância</p> <p>Áreas de Interesse de Jogos de Praia</p> <p>Áreas de Interesse de Jogos de Monte</p> <p>Áreas de Interesse de Jogos de Campo</p> <p>Áreas de Interesse de Jogos de Água</p> <p>Áreas de Interesse de Jogos de Ar</p> <p>Áreas de Interesse de Jogos de Terra</p> <p>Áreas de Interesse de Jogos de Fogo</p> <p>Áreas de Interesse de Jogos de Luz</p> <p>Áreas de Interesse de Jogos de Som</p> <p>Áreas de Interesse de Jogos de Tato</p> <p>Áreas de Interesse de Jogos de Cheiro</p> <p>Áreas de Interesse de Jogos de Gosto</p> <p>Áreas de Interesse de Jogos de Visão</p> <p>Áreas de Interesse de Jogos de Audição</p>
--	--

SISTEMA MUNICIPAL DE PLANEJAMENTO URBANO

PLANO DIRETOR DE DESENVOLVIMENTO URBANO

ADMINISTRADOR: DR. ANTÔNIO CÁSSIO HARIBE PRADO

PREFEITO MUNICIPAL: [Nome]

CEP: 13.200-000

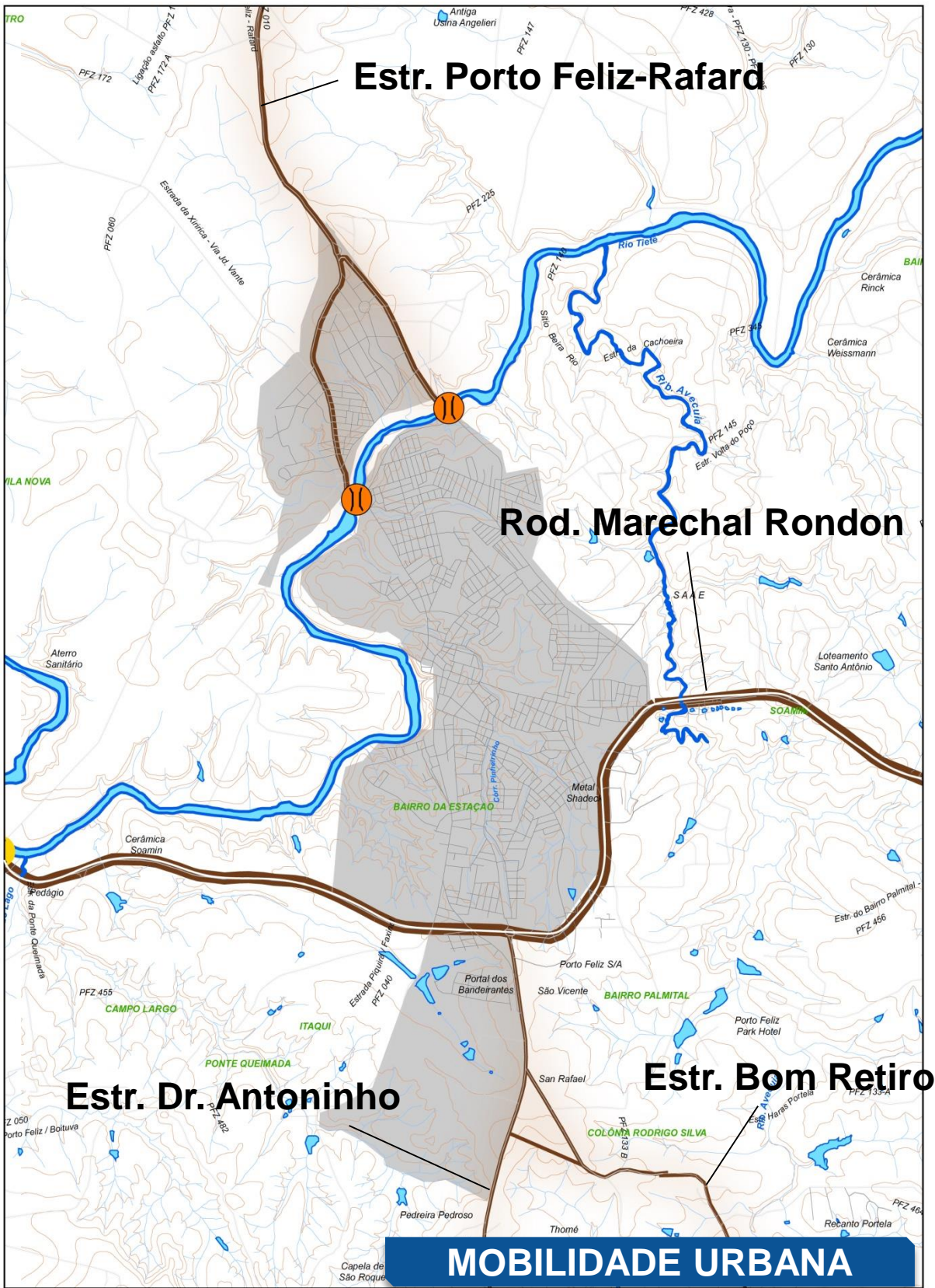
PROJETO Nº: [Número]

REVISÃO Nº: [Número]

PROJETO Nº: [Número]

REVISÃO Nº: [Número]





MOBILIDADE URBANA

PREFEITURA MUNICIPAL DE PORTO FELIZ

ELABORAÇÃO: **C. R. ABIBE / LOCALPLAN**
 Planejamento Urbano e Regional
 contato@localplan.com.br | (11) 5501-5501 | Rua Brasil, 300 | São João do Rio Preto, SP | CEP: 13508-110

	Rodovias nacionais
	Rodovias estaduais
	Rodovias municipais
	Trilhas
	Estações de metrô
	Estações de trem
	Estações de ônibus
	Estações de bicicleta
	Estações de patinete

	Sistema viário básico
	Sistema viário secundário
	Sistema viário terciário
	Sistema viário terciário B
	Parques urbanos
	Parques urbanos
	Parques urbanos
	Parques urbanos
	Parques urbanos
	Parques urbanos

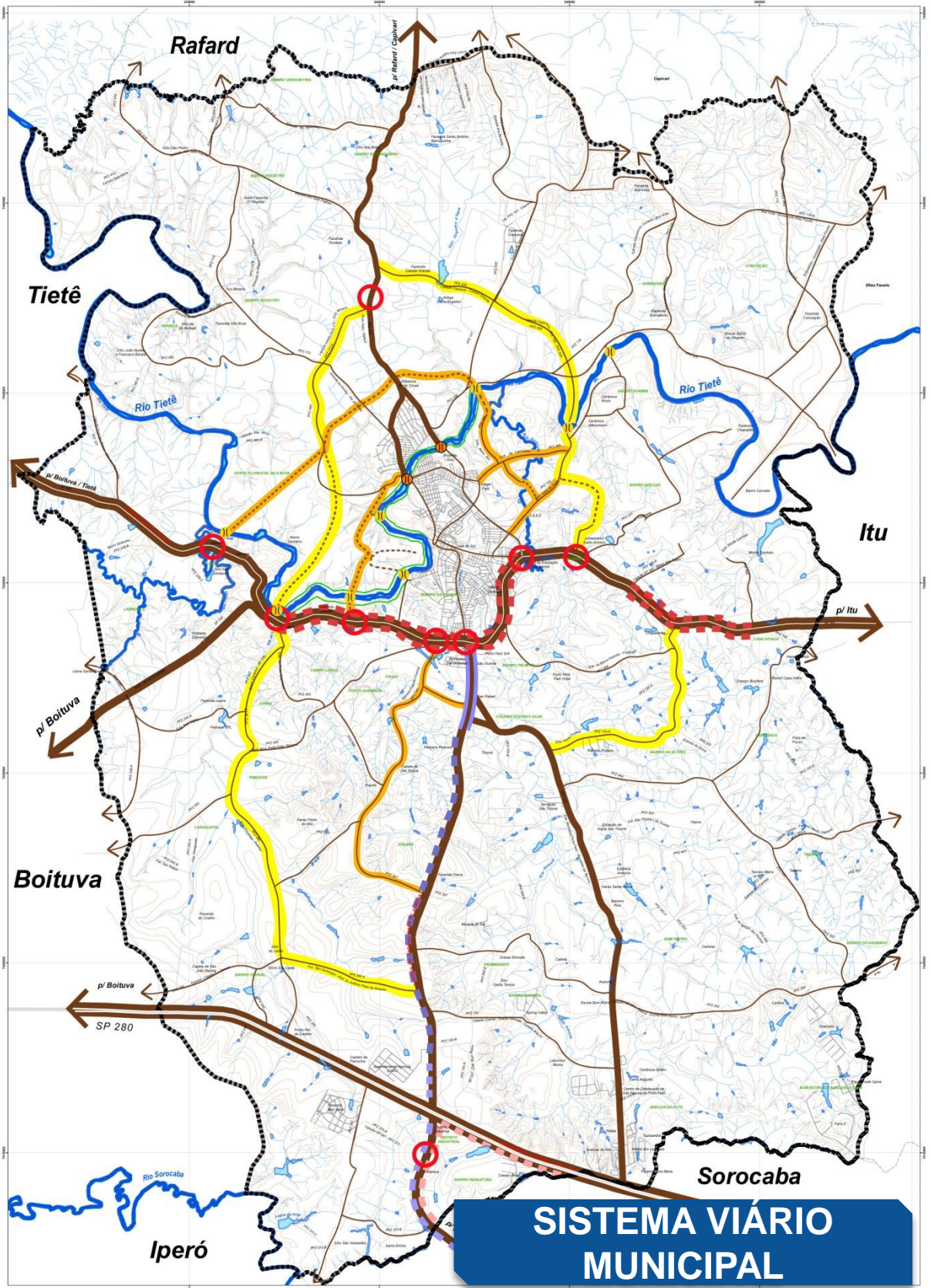
SISTEMA MUNICIPAL DE PLANEJAMENTO URBANO

PLANO DIRETOR DE DESENVOLVIMENTO URBANO

ADMINISTRAÇÃO: PREFEITO MUNICIPAL: CEL. M. ANTÔNIO DA S. FERREIRA

ADMINISTRAÇÃO: SECRETARIA DE MOBILIDADE URBANA

PROJETO Nº: 09/09



PREFEITURA MUNICIPAL DE PORTO FELIZ

ELABORAÇÃO: C. R. ABIBE / LOCALPLAN
 Planejamento Urbano e Regional
 abibe@localplan.com.br (11) 3344-0000 (045) 3333-0000 contato@localplan.com.br
 RESP. TÉCNICO: ARO. ANTONIO CARLOS HARBICE PRADO
 PROJ. EXECUTIVO: ARO. ANTONIO CARLOS HARBICE PRADO - CAD 2008-6

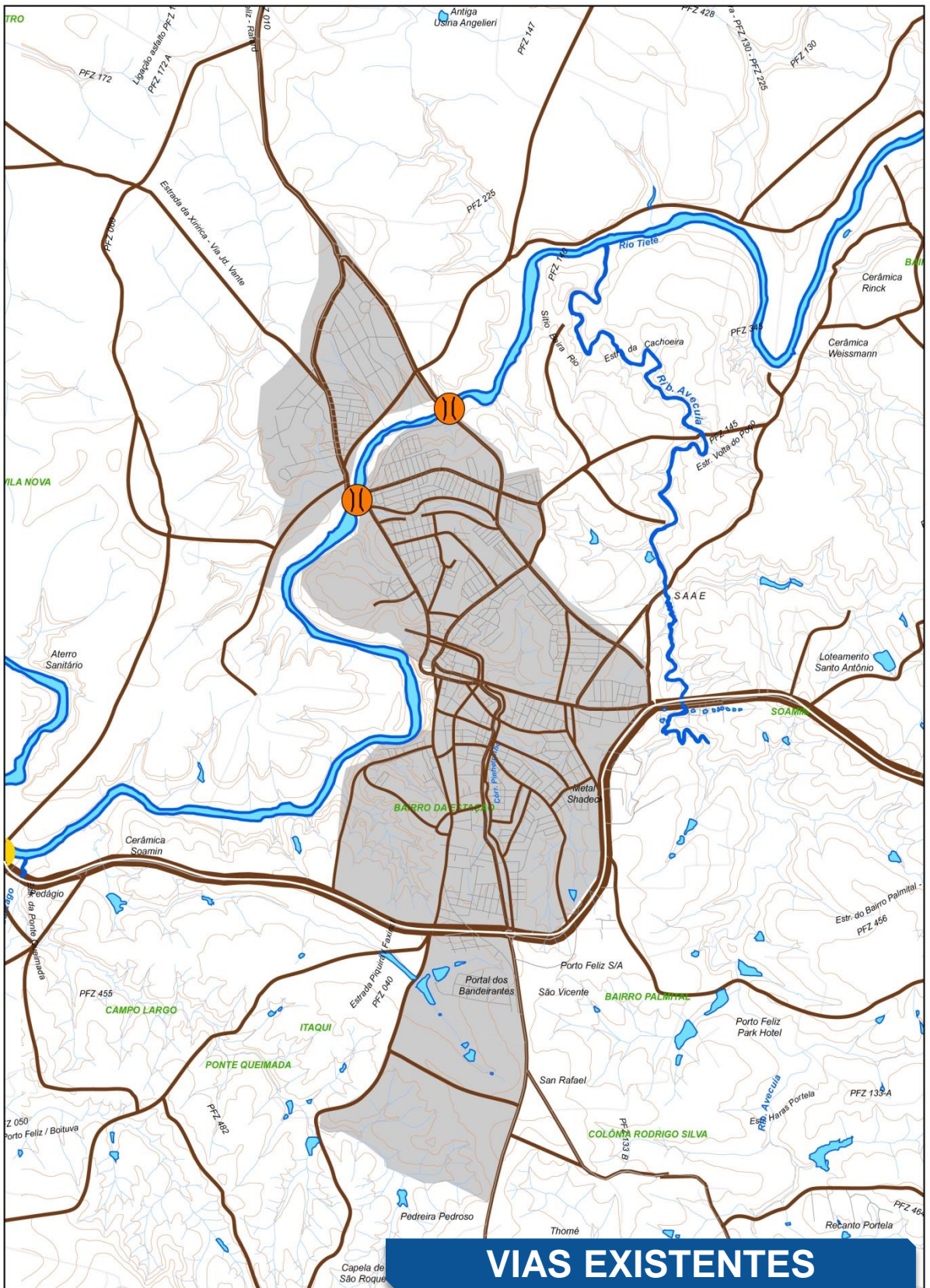
LEGENDA

	Rede viária principal estruturada		Tronco de ligação
	Rede viária secundária estruturada		Tronco de ligação
	Rede viária terciária estruturada		Tronco de ligação
	Rede viária terciária estruturada		Tronco de ligação
	Rede viária terciária estruturada		Tronco de ligação
	Rede viária terciária estruturada		Tronco de ligação
	Rede viária terciária estruturada		Tronco de ligação
	Rede viária terciária estruturada		Tronco de ligação
	Rede viária terciária estruturada		Tronco de ligação
	Rede viária terciária estruturada		Tronco de ligação

ZOOM

SISTEMA MUNICIPAL DE PLANEJAMENTO URBANO
 SISTEMA VIÁRIO BÁSICO
 PLANO DIRETOR DE DESENVOLVIMENTO URBANO
 DR. ANTONIO CARLOS HARBICE PRADO
 PROJETO MUNICIPAL
 1:50.000 - APROXIMADA 1/50.000 - 2008

PRANCHAS Nº
 02
 09



PREFEITURA MUNICIPAL DE PORTO FELIZ

ELABORAÇÃO: C. R. ABIBE / LOCALPLAN
 Planejamento Urbano e Regional
 contato@localplan.com.br
 RUA ANTONIO CARLOS FERREIRO ABIBE - CAXIAS DO SUL

Simbolização	Descrição
[Linha Verde]	Tronco de via planejada
[Linha Amarela]	Tronco de via existente
[Linha Vermelha]	Tronco de via a ser implantada
[Linha Azul]	Tronco de via a ser demolida
[Linha Cinza]	Tronco de via a ser alargada
[Linha Preta]	Tronco de via a ser estreitada
[Linha Verde com pontos]	Tronco de via planejada com pontos de parada
[Linha Amarela com pontos]	Tronco de via existente com pontos de parada
[Linha Vermelha com pontos]	Tronco de via a ser implantada com pontos de parada
[Linha Azul com pontos]	Tronco de via a ser demolida com pontos de parada
[Linha Cinza com pontos]	Tronco de via a ser alargada com pontos de parada
[Linha Preta com pontos]	Tronco de via a ser estreitada com pontos de parada
[Linha Verde com pontos e círculo]	Tronco de via planejada com ponto de parada e ciclovia
[Linha Amarela com pontos e círculo]	Tronco de via existente com ponto de parada e ciclovia
[Linha Vermelha com pontos e círculo]	Tronco de via a ser implantada com ponto de parada e ciclovia
[Linha Azul com pontos e círculo]	Tronco de via a ser demolida com ponto de parada e ciclovia
[Linha Cinza com pontos e círculo]	Tronco de via a ser alargada com ponto de parada e ciclovia
[Linha Preta com pontos e círculo]	Tronco de via a ser estreitada com ponto de parada e ciclovia
[Linha Verde com pontos e círculo e seta]	Tronco de via planejada com ponto de parada, ciclovia e sentido de circulação
[Linha Amarela com pontos e círculo e seta]	Tronco de via existente com ponto de parada, ciclovia e sentido de circulação
[Linha Vermelha com pontos e círculo e seta]	Tronco de via a ser implantada com ponto de parada, ciclovia e sentido de circulação
[Linha Azul com pontos e círculo e seta]	Tronco de via a ser demolida com ponto de parada, ciclovia e sentido de circulação
[Linha Cinza com pontos e círculo e seta]	Tronco de via a ser alargada com ponto de parada, ciclovia e sentido de circulação
[Linha Preta com pontos e círculo e seta]	Tronco de via a ser estreitada com ponto de parada, ciclovia e sentido de circulação
[Linha Verde com pontos e círculo e seta e círculo]	Tronco de via planejada com ponto de parada, ciclovia, sentido de circulação e estacionamento
[Linha Amarela com pontos e círculo e seta e círculo]	Tronco de via existente com ponto de parada, ciclovia, sentido de circulação e estacionamento
[Linha Vermelha com pontos e círculo e seta e círculo]	Tronco de via a ser implantada com ponto de parada, ciclovia, sentido de circulação e estacionamento
[Linha Azul com pontos e círculo e seta e círculo]	Tronco de via a ser demolida com ponto de parada, ciclovia, sentido de circulação e estacionamento
[Linha Cinza com pontos e círculo e seta e círculo]	Tronco de via a ser alargada com ponto de parada, ciclovia, sentido de circulação e estacionamento
[Linha Preta com pontos e círculo e seta e círculo]	Tronco de via a ser estreitada com ponto de parada, ciclovia, sentido de circulação e estacionamento

SISTEMA MUNICIPAL DE PLANEJAMENTO URBANO

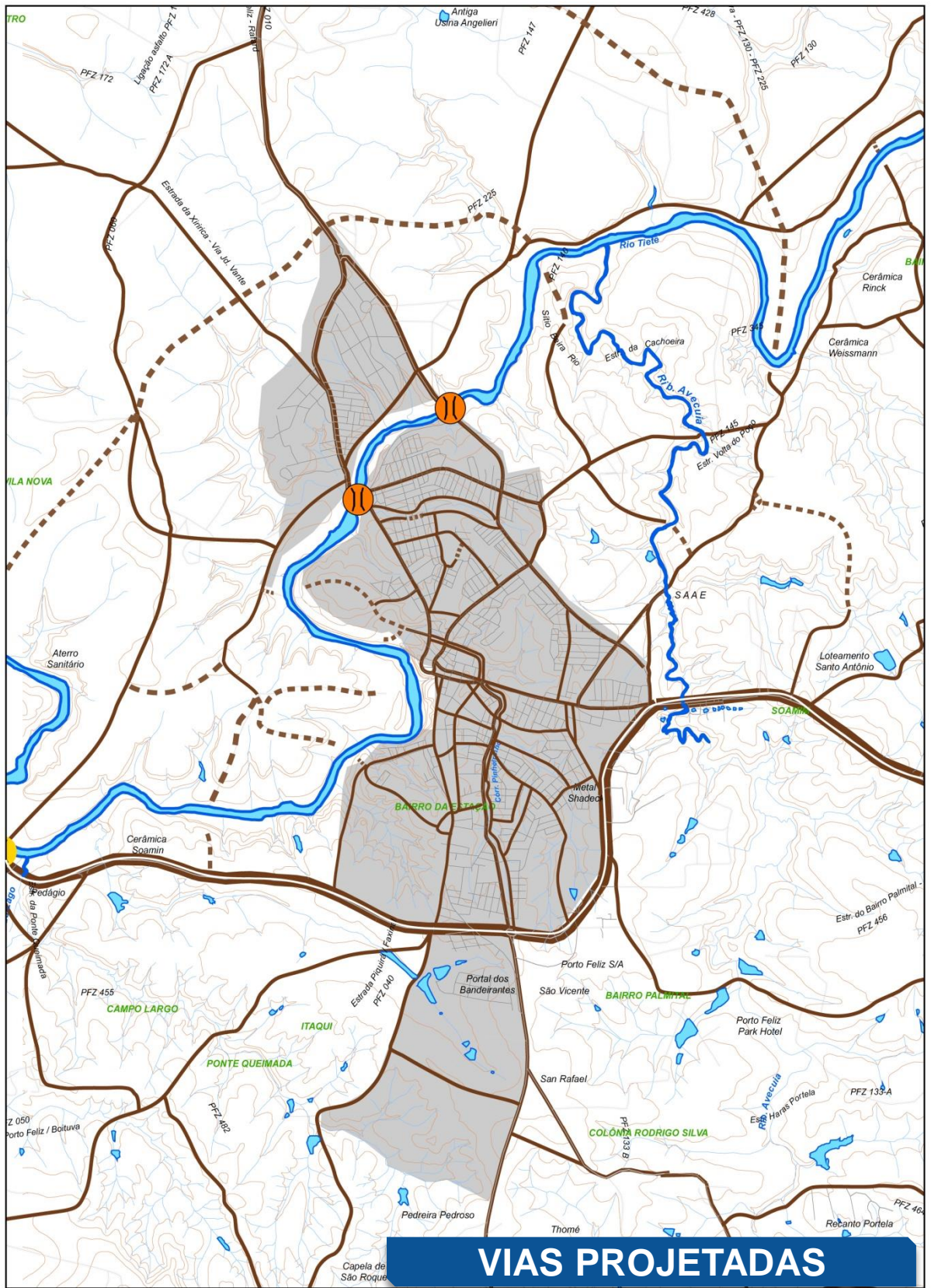
PLANO DIRETOR DE DESENVOLVIMENTO URBANO

ADMINISTRAÇÃO: PREFEITO MUNICIPAL: [Nome] | VICE-PREFEITO: [Nome]

PROJETO: SISTEMA VIÁRIO BÁSICO

MOBILIDADE URBANA

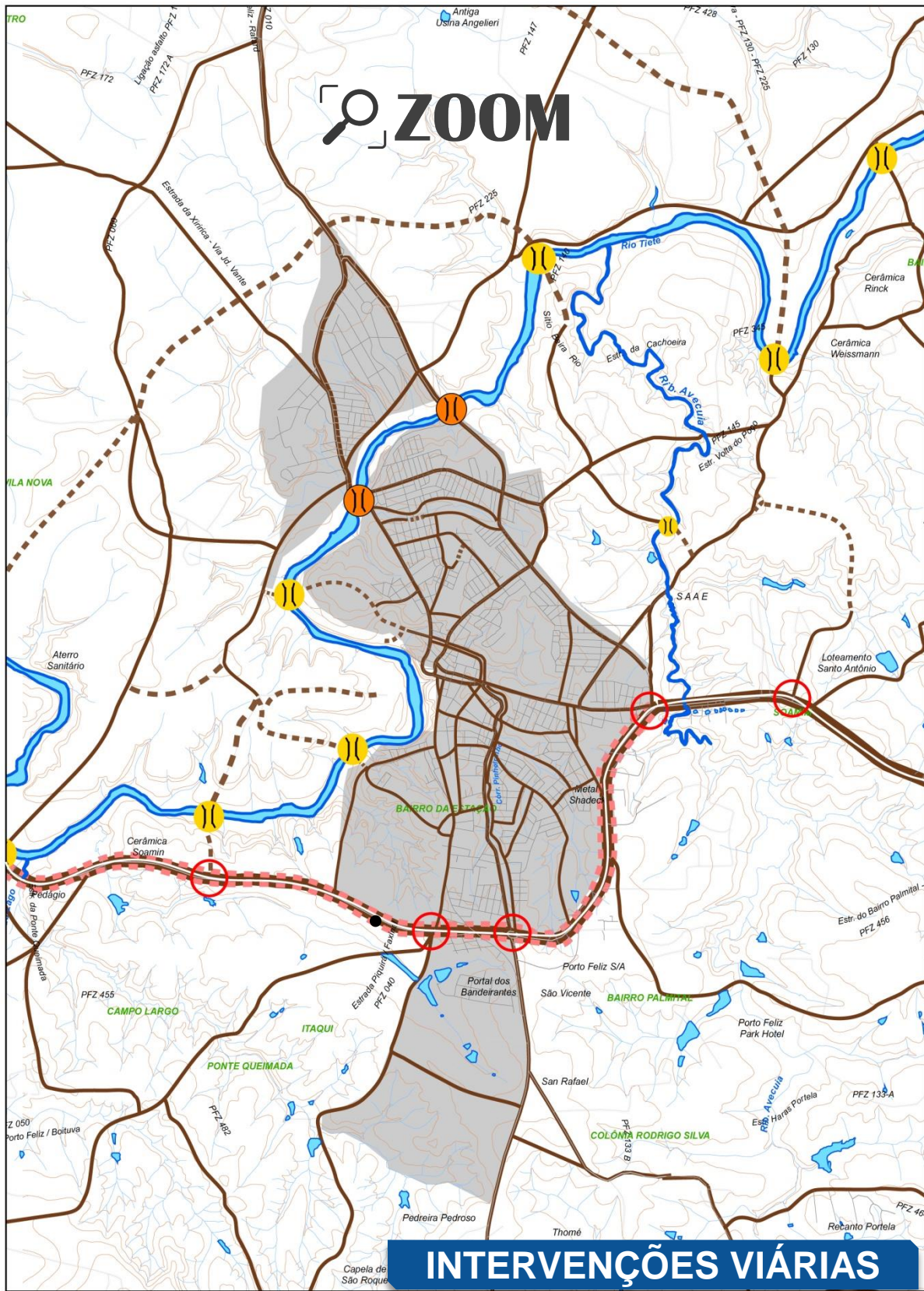
PARCELA Nº: 09/09



VIAS PROJETADAS

PREFEITURA MUNICIPAL DE PORTO FELIZ

<p>ELABORAÇÃO: Planejamento Urbano e Regional urban@porto.feliz.sp.gov.br</p> <p>RESP. TÉCNICO: ÁFRAS, ENG.º CIVIL CARLOS RENATO ABIB - CAU 20854</p>	<table border="0" style="font-size: small;"> <tr> <td>Linhas em traço contínuo</td> <td>Polígono de proteção</td> </tr> <tr> <td>Linhas em traço tracejado</td> <td>Polígono de proteção de utilidade pública</td> </tr> <tr> <td>Linhas em traço pontilhado</td> <td>Polígono de proteção de interesse público</td> </tr> <tr> <td>Linhas em traço curto pontilhado</td> <td>Polígono de proteção de interesse privado</td> </tr> <tr> <td>Linhas em traço longo pontilhado</td> <td>Polígono de proteção de interesse social</td> </tr> <tr> <td>Linhas em traço duplo</td> <td>Polígono de proteção de interesse cultural</td> </tr> <tr> <td>Linhas em traço simples</td> <td>Polígono de proteção de interesse histórico</td> </tr> <tr> <td>Linhas em traço duplo longo</td> <td>Polígono de proteção de interesse ambiental</td> </tr> <tr> <td>Linhas em traço duplo curto</td> <td>Polígono de proteção de interesse paisagístico</td> </tr> <tr> <td>Linhas em traço duplo pontilhado</td> <td>Polígono de proteção de interesse turístico</td> </tr> <tr> <td>Linhas em traço duplo longo pontilhado</td> <td>Polígono de proteção de interesse científico</td> </tr> <tr> <td>Linhas em traço duplo curto pontilhado</td> <td>Polígono de proteção de interesse artístico</td> </tr> <tr> <td>Linhas em traço duplo longo pontilhado</td> <td>Polígono de proteção de interesse esportivo</td> </tr> <tr> <td>Linhas em traço duplo curto pontilhado</td> <td>Polígono de proteção de interesse científico</td> </tr> <tr> <td>Linhas em traço duplo longo pontilhado</td> <td>Polígono de proteção de interesse artístico</td> </tr> <tr> <td>Linhas em traço duplo curto pontilhado</td> <td>Polígono de proteção de interesse esportivo</td> </tr> </table>	Linhas em traço contínuo	Polígono de proteção	Linhas em traço tracejado	Polígono de proteção de utilidade pública	Linhas em traço pontilhado	Polígono de proteção de interesse público	Linhas em traço curto pontilhado	Polígono de proteção de interesse privado	Linhas em traço longo pontilhado	Polígono de proteção de interesse social	Linhas em traço duplo	Polígono de proteção de interesse cultural	Linhas em traço simples	Polígono de proteção de interesse histórico	Linhas em traço duplo longo	Polígono de proteção de interesse ambiental	Linhas em traço duplo curto	Polígono de proteção de interesse paisagístico	Linhas em traço duplo pontilhado	Polígono de proteção de interesse turístico	Linhas em traço duplo longo pontilhado	Polígono de proteção de interesse científico	Linhas em traço duplo curto pontilhado	Polígono de proteção de interesse artístico	Linhas em traço duplo longo pontilhado	Polígono de proteção de interesse esportivo	Linhas em traço duplo curto pontilhado	Polígono de proteção de interesse científico	Linhas em traço duplo longo pontilhado	Polígono de proteção de interesse artístico	Linhas em traço duplo curto pontilhado	Polígono de proteção de interesse esportivo	<p>SISTEMA MUNICIPAL DE PLANEJAMENTO URBANO</p> <p>PLANO DIRETOR DE DESENVOLVIMENTO URBANO</p> <p>ADMINISTRAÇÃO: _____</p> <p>PREFEITO MUNICIPAL: _____</p> <p>VICE-PREFEITO MUNICIPAL: _____</p> <p>SECRETÁRIO MUNICIPAL DE PLANEJAMENTO URBANO: _____</p> <p>SECRETÁRIO MUNICIPAL DE MOBILIDADE URBANA: _____</p>
Linhas em traço contínuo	Polígono de proteção																																	
Linhas em traço tracejado	Polígono de proteção de utilidade pública																																	
Linhas em traço pontilhado	Polígono de proteção de interesse público																																	
Linhas em traço curto pontilhado	Polígono de proteção de interesse privado																																	
Linhas em traço longo pontilhado	Polígono de proteção de interesse social																																	
Linhas em traço duplo	Polígono de proteção de interesse cultural																																	
Linhas em traço simples	Polígono de proteção de interesse histórico																																	
Linhas em traço duplo longo	Polígono de proteção de interesse ambiental																																	
Linhas em traço duplo curto	Polígono de proteção de interesse paisagístico																																	
Linhas em traço duplo pontilhado	Polígono de proteção de interesse turístico																																	
Linhas em traço duplo longo pontilhado	Polígono de proteção de interesse científico																																	
Linhas em traço duplo curto pontilhado	Polígono de proteção de interesse artístico																																	
Linhas em traço duplo longo pontilhado	Polígono de proteção de interesse esportivo																																	
Linhas em traço duplo curto pontilhado	Polígono de proteção de interesse científico																																	
Linhas em traço duplo longo pontilhado	Polígono de proteção de interesse artístico																																	
Linhas em traço duplo curto pontilhado	Polígono de proteção de interesse esportivo																																	



PREFEITURA MUNICIPAL DE PORTO FELIZ

ELABORAÇÃO: **C. R. ABIBE / LOCALPLAN**
 Planejamento Urbano e Regional
 contato@localplan.com.br | (11) 5101-1541 | (11) 5101-1542 | contato@localplan.com.br
 PROJ. TÉCNICO: **AVPL** | PROJ. GRÁFICO: **REINALDO ABIBE** | CAD: 30084

PROJ. TÉCNICO
 AVPL

PROJ. GRÁFICO
 REINALDO ABIBE

Ícone	Descrição
	Rede viária planejada
	Rede viária em projeto
	Rede viária em estudo
	Rede viária existente
	Intervenções planejadas
	Intervenções em projeto
	Intervenções em estudo
	Intervenções existentes
	Intervenções planejadas
	Intervenções em projeto
	Intervenções em estudo
	Intervenções existentes

SISTEMA MUNICIPAL DE PLANEJAMENTO URBANO
 PLANO DIRETOR DE DESENVOLVIMENTO URBANO
 ADMINISTRAÇÃO: _____
 PROJETO MUNICIPAL: _____
 SISTEMA VIÁRIO BÁSICO
 MOBILIDADE URBANA
 PARCELAS Nº: **09/09**

ZOOM

Transposições projetadas

Vias marginal da rodovia

Intervenções

INTERVENÇÕES VIÁRIAS

PREFEITURA MUNICIPAL DE PORTO FELIZ

ELABORAÇÃO: C. R. ABIBE / LOCALPLAN
 Planejamento Urbano e Regional
 contato@localplan.com.br
 RUA ANTÔNIO CARLOS FERREIRO, 100 - CAU 20000

PROPOSTA	LEGENDA
1	2
3	4
5	6
7	8
9	10
11	12
13	14
15	16
17	18
19	20
21	22
23	24
25	26
27	28
29	30
31	32
33	34
35	36
37	38
39	40
41	42
43	44
45	46
47	48
49	50
51	52
53	54
55	56
57	58
59	60
61	62
63	64
65	66
67	68
69	70
71	72
73	74
75	76
77	78
79	80
81	82
83	84
85	86
87	88
89	90
91	92
93	94
95	96
97	98
99	100

PROPOSTA	LEGENDA
1	2
3	4
5	6
7	8
9	10
11	12
13	14
15	16
17	18
19	20
21	22
23	24
25	26
27	28
29	30
31	32
33	34
35	36
37	38
39	40
41	42
43	44
45	46
47	48
49	50
51	52
53	54
55	56
57	58
59	60
61	62
63	64
65	66
67	68
69	70
71	72
73	74
75	76
77	78
79	80
81	82
83	84
85	86
87	88
89	90
91	92
93	94
95	96
97	98
99	100

SISTEMA MUNICIPAL DE PLANEJAMENTO URBANO

PLANO DIRETOR DE DESENVOLVIMENTO URBANO

ADMINISTRAÇÃO

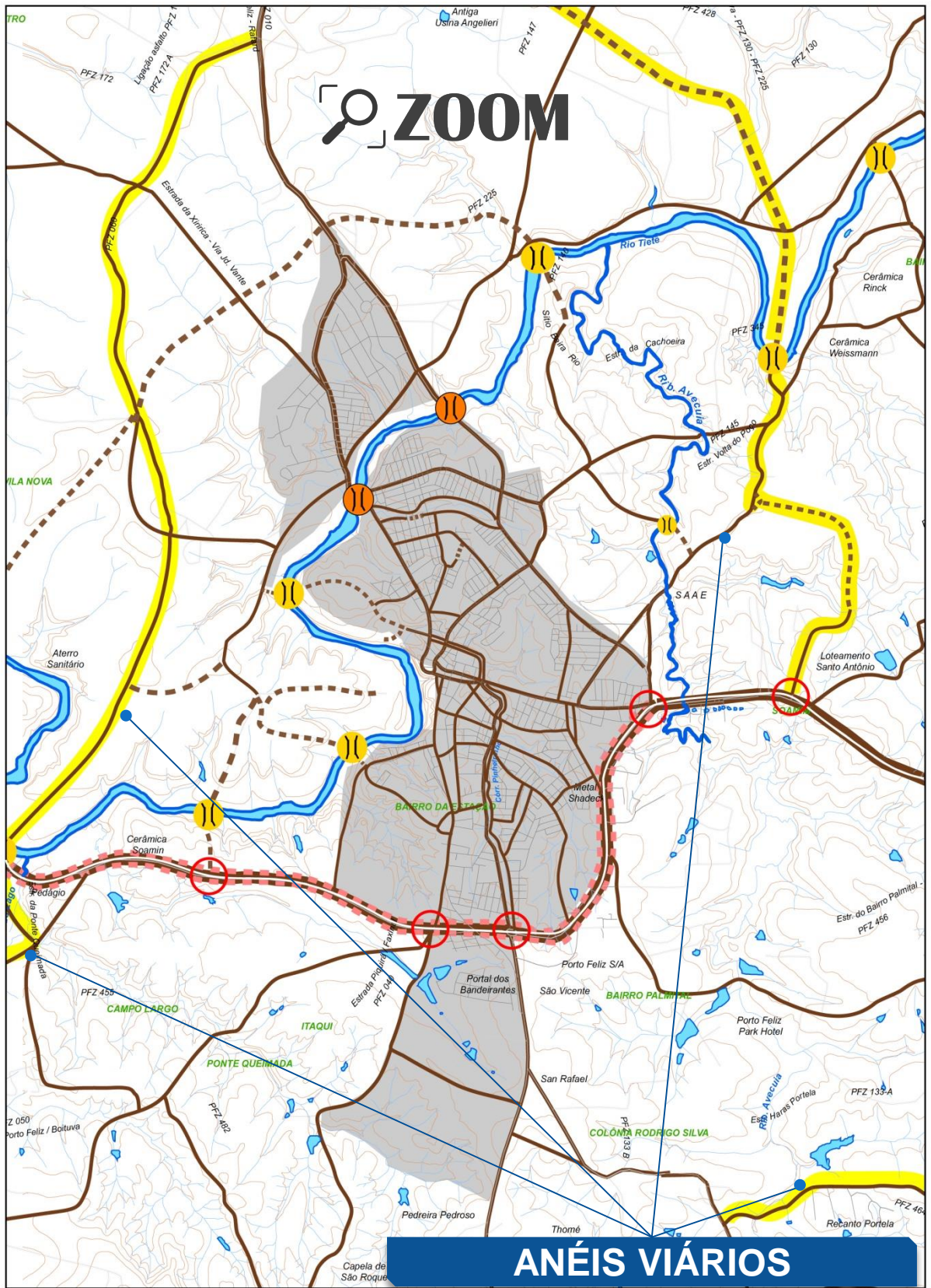
PREFEITO MUNICIPAL: _____

VICE-PREFEITO MUNICIPAL: _____

SECRETÁRIO MUNICIPAL DE PLANEJAMENTO URBANO: _____

SECRETÁRIO MUNICIPAL DE MOBILIDADE URBANA: _____

09/09



PREFEITURA MUNICIPAL DE PORTO FELIZ

ELABORAÇÃO: **C. R. ABIBE / LOCALPLAN**
 Planejamento Urbano e Regional
 contato@localplan.com.br (11) 510-5517 (130-1302) contato@localplan.com.br
 RPSP TÉCNICO: **APLUS, INSTITUTO CAULOUX RESENDA ASSIS - CAULOUX ASSIS**

QUALIDADE

PROPOSTA	LEGENDA	DESCRIÇÃO
(Linha Verde)	Áreas protegidas ambientais	Áreas protegidas ambientais
(Linha Vermelha)	Áreas de preservação ambiental	Áreas de preservação ambiental
(Linha Amarela)	Áreas de interesse ambiental	Áreas de interesse ambiental
(Linha Azul)	Áreas de proteção ambiental	Áreas de proteção ambiental
(Linha Roxa)	Áreas de conservação ambiental	Áreas de conservação ambiental

PROPOSTA	LEGENDA	DESCRIÇÃO
(Linha Verde)	Implantação de cicloviária	Implantação de cicloviária
(Linha Vermelha)	Flora - Área Controlada	Flora - Área Controlada
(Linha Amarela)	Flora - Área Protegida	Flora - Área Protegida
(Linha Azul)	Flora - Área de Interesse	Flora - Área de Interesse
(Linha Roxa)	Flora - Área de Conservação	Flora - Área de Conservação
(Linha Verde)	Flora - Área de Proteção	Flora - Área de Proteção
(Linha Amarela)	Flora - Área de Conservação	Flora - Área de Conservação
(Linha Azul)	Flora - Área de Proteção	Flora - Área de Proteção
(Linha Roxa)	Flora - Área de Conservação	Flora - Área de Conservação

SISTEMA MUNICIPAL DE PLANEJAMENTO URBANO

PLANO DIRETOR DE DESENVOLVIMENTO URBANO

ADMINISTRAÇÃO

PREFEITO MUNICIPAL: **LEI Nº 100**

VICE-PREFEITO: **DECRETO Nº 100**

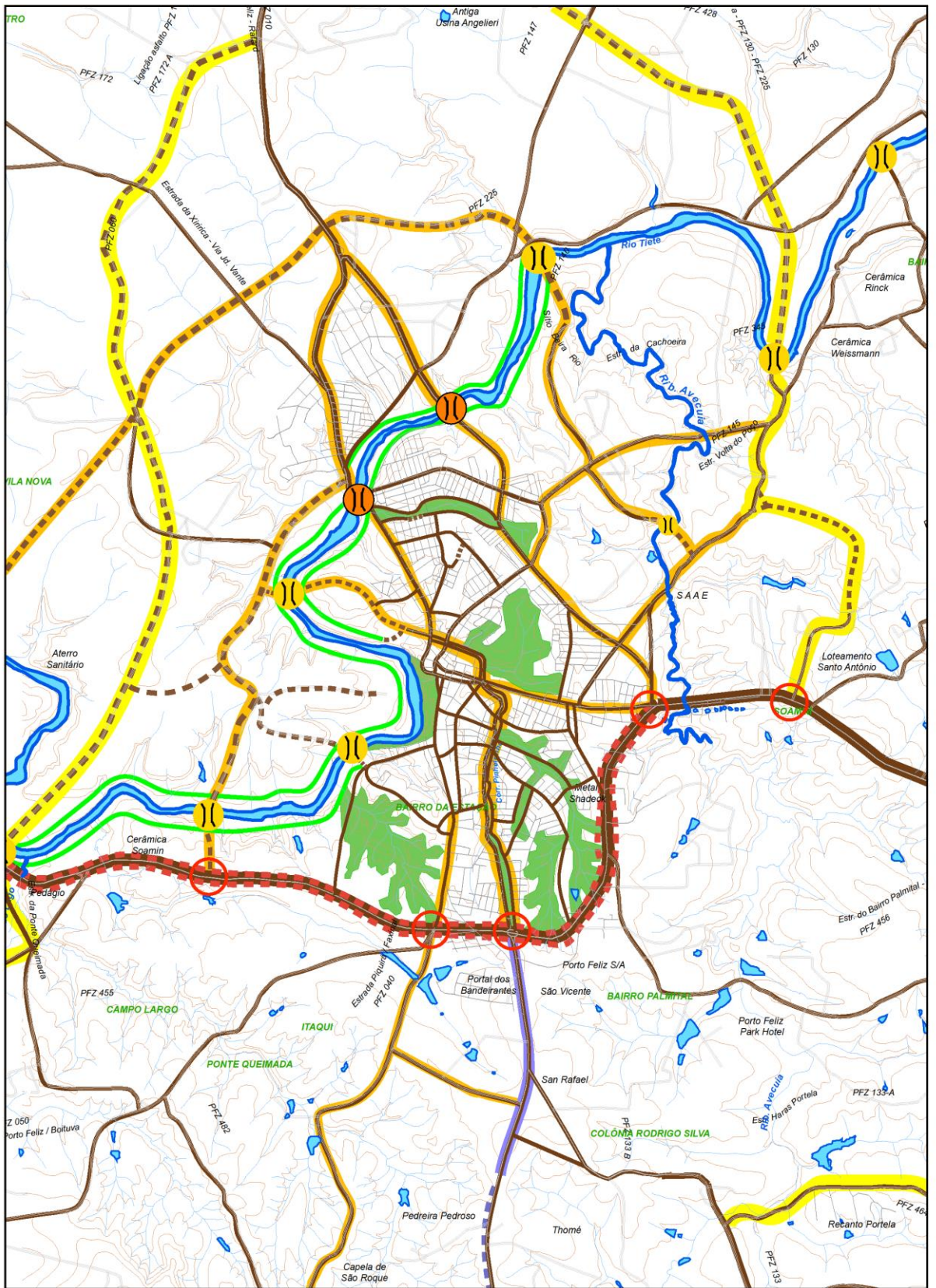
SISTEMA VIÁRIO BÁSICO

MOBILIDADE URBANA

PARCELA Nº

09

09



PREFEITURA MUNICIPAL DE PORTO FELIZ

ELABORAÇÃO: C. R. ABIBE / LOCALPLAN
 Planejamento Urbano e Regional
 contato@localplan.com.br | tel: (13) 3041-3300 | www.localplan.com.br

RESP. TÉCNICO: [Assinatura]

APROVAÇÕES:

Nº	NOME	DATA

OBSERVAÇÕES:

- LEGENDA**
- Linhas amarelas: Rede viária principal
 - Linhas laranças: Rede viária secundária
 - Linhas verdes: Rede viária terciária
 - Linhas azuis: Rede viária local
 - Linhas vermelhas: Rede viária de ligação
 - Linhas pretas: Rede viária de acesso
 - Linhas cinzas: Rede viária de distribuição
 - Linhas brancas: Rede viária de coleta
 - Linhas cor-de-rosa: Rede viária de distribuição
 - Linhas amarelas: Rede viária de ligação
 - Linhas laranças: Rede viária de acesso
 - Linhas verdes: Rede viária de distribuição
 - Linhas azuis: Rede viária de coleta
 - Linhas vermelhas: Rede viária de distribuição
 - Linhas pretas: Rede viária de acesso
 - Linhas cinzas: Rede viária de distribuição
 - Linhas brancas: Rede viária de coleta
 - Linhas cor-de-rosa: Rede viária de distribuição

SISTEMA MUNICIPAL DE PLANEJAMENTO

PLANO DIRETOR DE DESENVOLVIMENTO

ADMINISTRAÇÃO: PREFEITO MUNICIPAL: DR. ANTÔNIO CÁSSIO HABICE PRADO

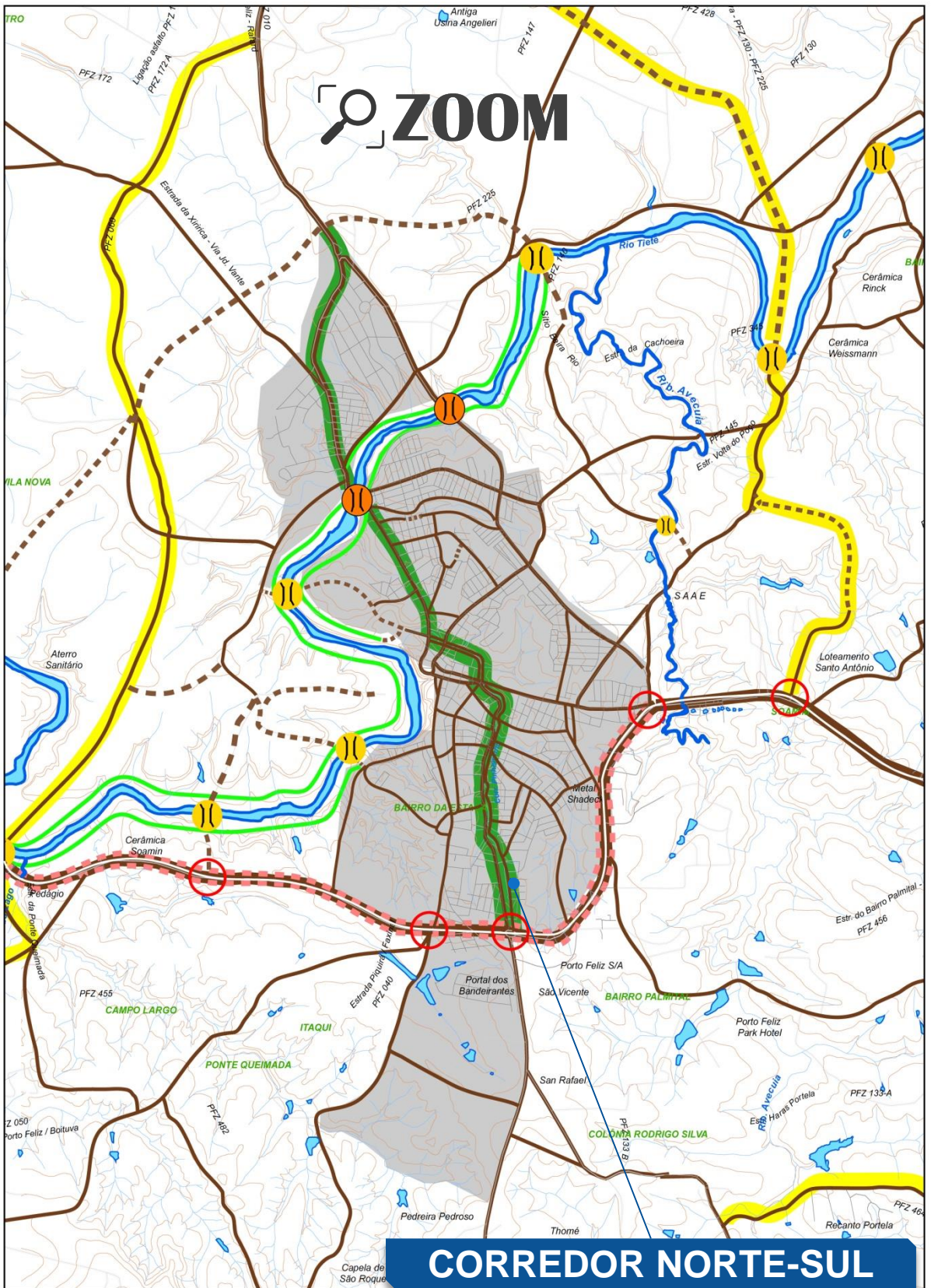
LEI Nº: _____ DATA: ____/____/2008

SISTEMA VIÁRIO BÁSICO

ADJUNTO: SISTEMA VIÁRIO URBANO

PROJETO Nº: 03/09

ZOOM



CORREDOR NORTE-SUL

PREFEITURA MUNICIPAL DE PORTO FELIZ

ELABORAÇÃO:
C. R. ABIBE / LOCALPLAN
Planejamento Urbano e Regional
urban@localplan.com.br | (15) 3312-3532 | (15) 3312-3533 | www.localplan.com.br
RESP. TÉCNICO:
ARLDO ANTONIO GUILHERME REIS, CREA 12856

PROJ. Nº: PPL-001/2012

Legend	Description
(Green line)	Trilinha integrada existente
(Blue line)	Trilinha integrada proposta
(Yellow line)	Trilinha integrada
(Green line)	Implantação de via parâmetro
(Blue line)	Implantação de via complementar
(Yellow line)	Implantação de via reversa
(Green line)	Implantação de via ciclovia
(Blue line)	Implantação de ciclovia reversa
(Yellow line)	Implantação de ciclovia
(Green line)	Implantação de ciclovia reversa
(Blue line)	Implantação de ciclovia
(Yellow line)	Implantação de ciclovia reversa
(Green line)	Implantação de ciclovia
(Blue line)	Implantação de ciclovia reversa
(Yellow line)	Implantação de ciclovia
(Green line)	Implantação de ciclovia reversa
(Blue line)	Implantação de ciclovia
(Yellow line)	Implantação de ciclovia reversa

SISTEMA MUNICIPAL DE PLANEJAMENTO URBANO
SISTEMA VIÁRIO BÁSICO

PLANO DIRETOR DE DESENVOLVIMENTO URBANO
ADMINISTRAÇÃO

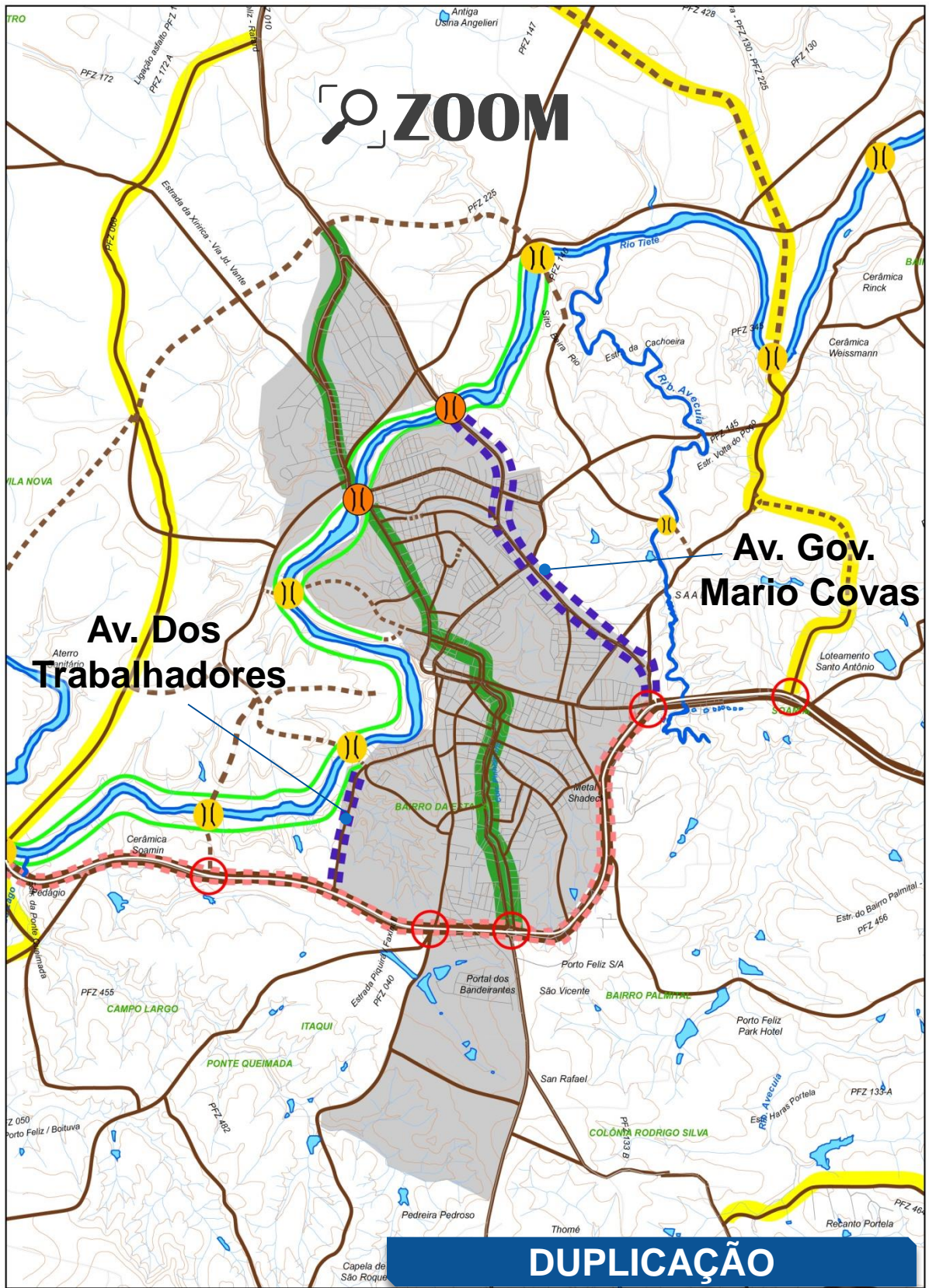
PREFEITO MUNICIPAL: [Nome] | VICE-PREFEITO: [Nome] | DATA: [Data]

PARCELA Nº:

09

09

ZOOM



PREFEITURA MUNICIPAL DE PORTO FELIZ

ELABORAÇÃO: **C. R. ABIBE / LOCALPLAN**
 Planejamento Urbano e Regional
 contato@localplan.com.br
 RUA ANTONIO GARCIA FERREIRO Nº 300 - CAU 20034

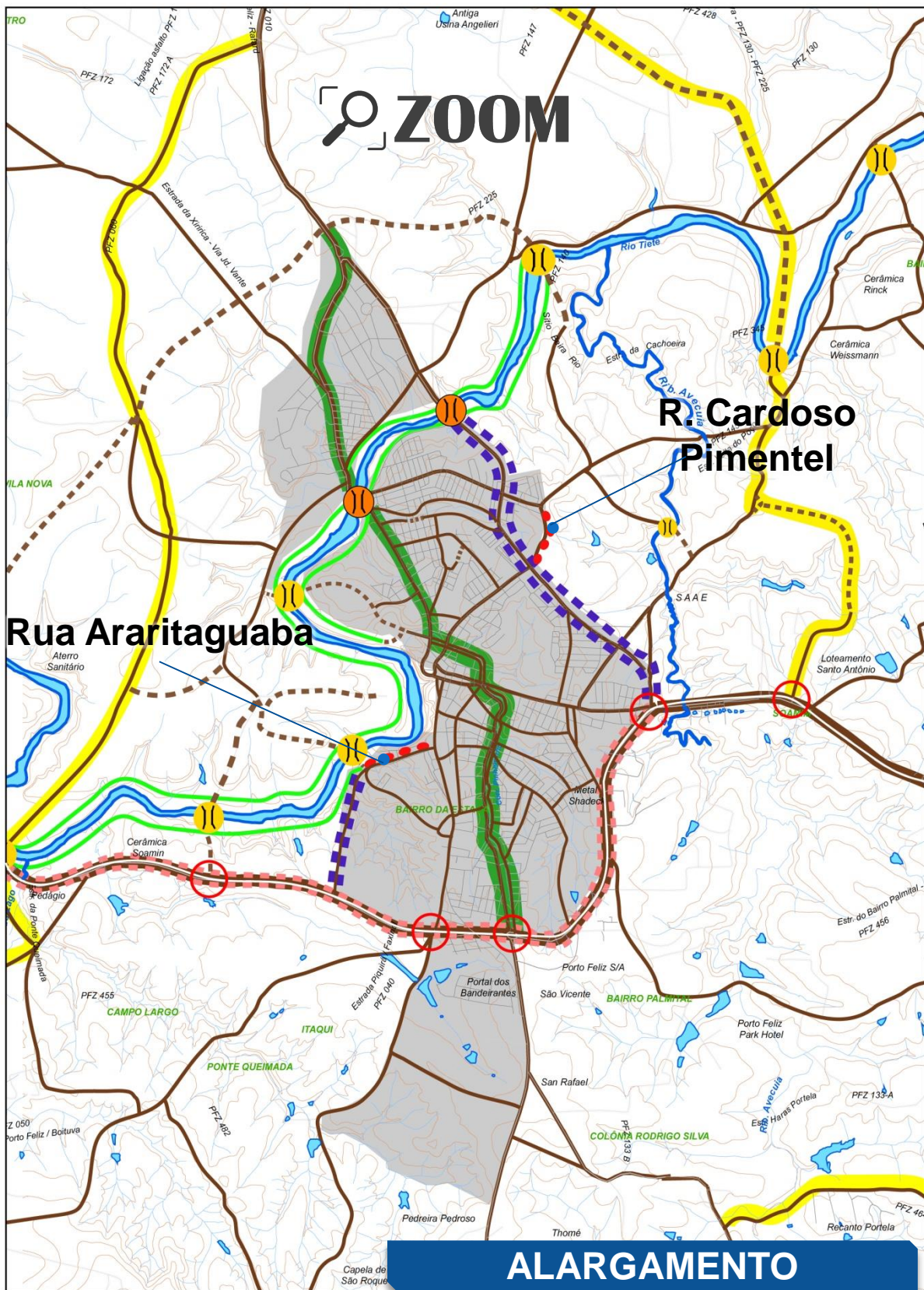
LEGENDA	LEGENDA	LEGENDA
Área de preservação ambiental	Área de preservação ambiental	Área de preservação ambiental
...

LEGENDA	LEGENDA	LEGENDA
Rede viária planejada	Rede viária planejada	Rede viária planejada
...

SISTEMA MUNICIPAL DE PLANEJAMENTO URBANO
 PLANO DIRETOR DE DESENVOLVIMENTO URBANO
 ADMINISTRAÇÃO: _____
 PREFEITO MUNICIPAL: _____
 VICE-PREFEITO: _____

MOBILIDADE URBANA

PARCELA Nº: **09/09**



PREFEITURA MUNICIPAL DE PORTO FELIZ

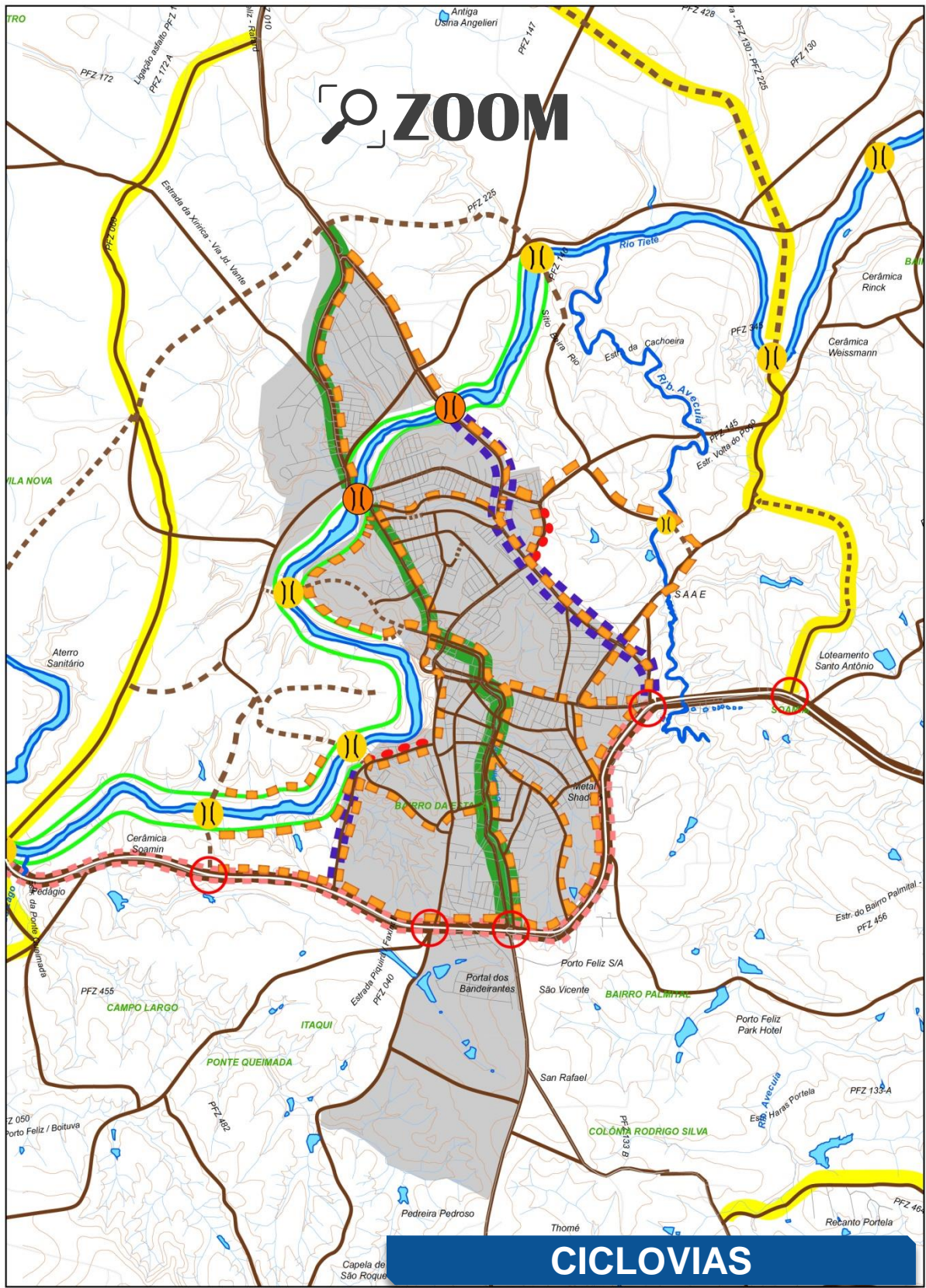
ELABORAÇÃO: C. R. ABIBE / LOCALPLAN
 Planejamento Urbano e Regional
 contato@localplan.com.br | (11) 5319-1042 | (11) 5319-1150 | contato@localplan.com.br

RESP. TÉCNICO: [Nome]

APROV. TÉCNICO: [Nome]

<p>01 - [Símbolo]</p> <p>02 - [Símbolo]</p> <p>03 - [Símbolo]</p> <p>04 - [Símbolo]</p> <p>05 - [Símbolo]</p> <p>06 - [Símbolo]</p> <p>07 - [Símbolo]</p> <p>08 - [Símbolo]</p> <p>09 - [Símbolo]</p> <p>10 - [Símbolo]</p> <p>11 - [Símbolo]</p> <p>12 - [Símbolo]</p> <p>13 - [Símbolo]</p> <p>14 - [Símbolo]</p> <p>15 - [Símbolo]</p> <p>16 - [Símbolo]</p> <p>17 - [Símbolo]</p> <p>18 - [Símbolo]</p> <p>19 - [Símbolo]</p> <p>20 - [Símbolo]</p> <p>21 - [Símbolo]</p> <p>22 - [Símbolo]</p> <p>23 - [Símbolo]</p> <p>24 - [Símbolo]</p> <p>25 - [Símbolo]</p> <p>26 - [Símbolo]</p> <p>27 - [Símbolo]</p> <p>28 - [Símbolo]</p> <p>29 - [Símbolo]</p> <p>30 - [Símbolo]</p> <p>31 - [Símbolo]</p> <p>32 - [Símbolo]</p> <p>33 - [Símbolo]</p> <p>34 - [Símbolo]</p> <p>35 - [Símbolo]</p> <p>36 - [Símbolo]</p> <p>37 - [Símbolo]</p> <p>38 - [Símbolo]</p> <p>39 - [Símbolo]</p> <p>40 - [Símbolo]</p> <p>41 - [Símbolo]</p> <p>42 - [Símbolo]</p> <p>43 - [Símbolo]</p> <p>44 - [Símbolo]</p> <p>45 - [Símbolo]</p> <p>46 - [Símbolo]</p> <p>47 - [Símbolo]</p> <p>48 - [Símbolo]</p> <p>49 - [Símbolo]</p> <p>50 - [Símbolo]</p>	<p>SISTEMA MUNICIPAL DE PLANEJAMENTO URBANO</p> <p>SISTEMA VIÁRIO BÁSICO</p> <p>PLANO DIRETOR DE DESENVOLVIMENTO URBANO</p> <p>ADMINISTRAÇÃO</p> <p>PREFEITO MUNICIPAL: [Nome]</p> <p>VICE-PREFEITO MUNICIPAL: [Nome]</p>	<p>09</p> <p>09</p> <p>MOBILIDADE URBANA</p>
---	---	--

🔍 ZOOM



CICLOVIAS

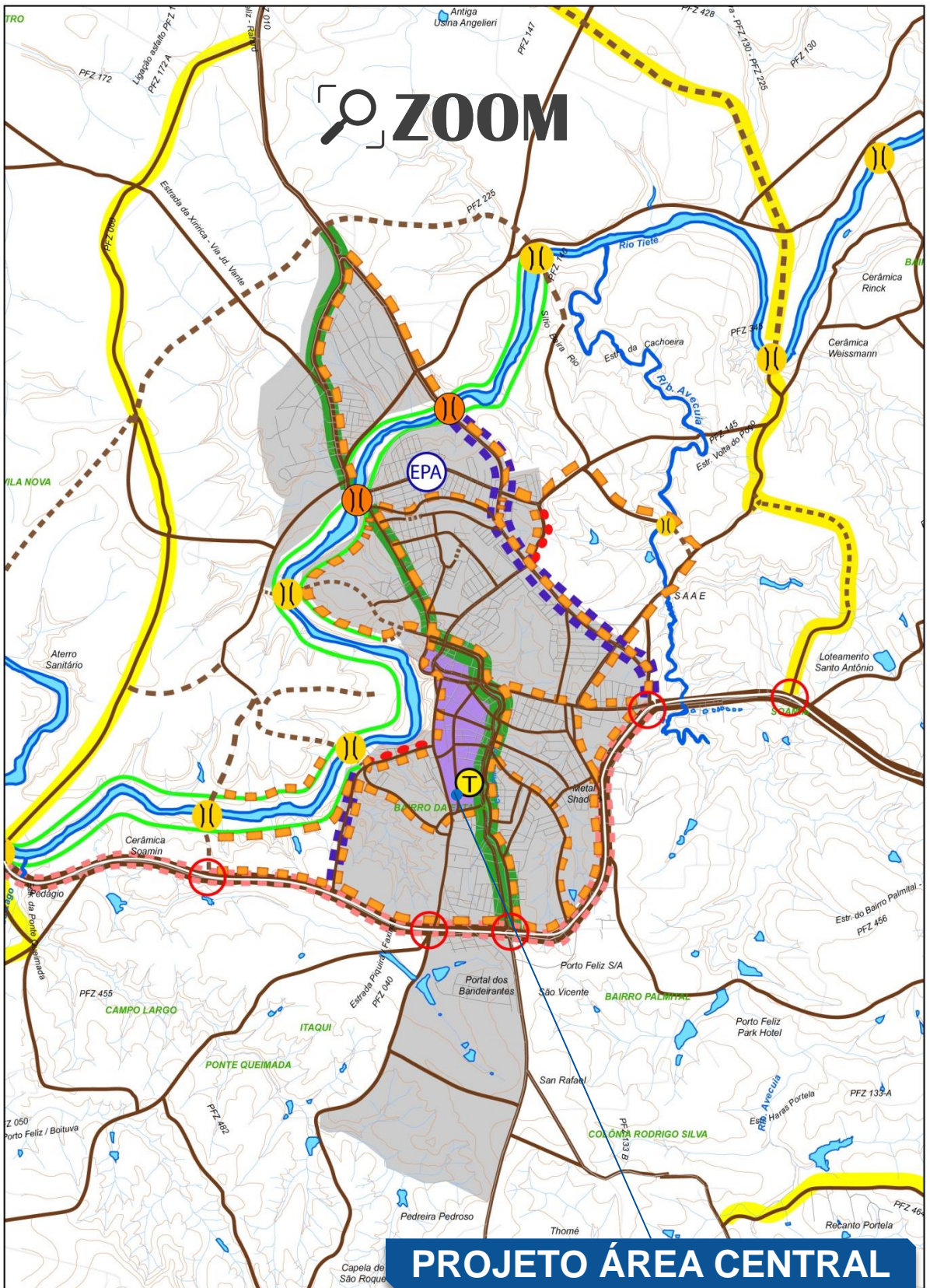
PREFEITURA MUNICIPAL DE PORTO FELIZ

ELABORAÇÃO: C. R. ABIBE / LOCALPLAN
 Planejamento Urbano e Regional
 contato@localplan.com.br | (11) 5012-5553 | rua 02, s/nº - Jd. Botafogo - São João do Rio Preto - SP

<ul style="list-style-type: none"> Rota cicloviária de ciclovia Rota cicloviária de ciclovia Rota cicloviária de ciclovia Rota cicloviária de ciclovia Rota cicloviária de ciclovia Rota cicloviária de ciclovia Rota cicloviária de ciclovia Rota cicloviária de ciclovia Rota cicloviária de ciclovia Rota cicloviária de ciclovia Rota cicloviária de ciclovia Rota cicloviária de ciclovia Rota cicloviária de ciclovia Rota cicloviária de ciclovia Rota cicloviária de ciclovia Rota cicloviária de ciclovia Rota cicloviária de ciclovia Rota cicloviária de ciclovia Rota cicloviária de ciclovia Rota cicloviária de ciclovia Rota cicloviária de ciclovia 	<ul style="list-style-type: none"> Rota cicloviária de ciclovia Rota cicloviária de ciclovia Rota cicloviária de ciclovia Rota cicloviária de ciclovia Rota cicloviária de ciclovia Rota cicloviária de ciclovia Rota cicloviária de ciclovia Rota cicloviária de ciclovia Rota cicloviária de ciclovia Rota cicloviária de ciclovia Rota cicloviária de ciclovia Rota cicloviária de ciclovia Rota cicloviária de ciclovia Rota cicloviária de ciclovia Rota cicloviária de ciclovia Rota cicloviária de ciclovia Rota cicloviária de ciclovia Rota cicloviária de ciclovia Rota cicloviária de ciclovia Rota cicloviária de ciclovia
---	--

SISTEMA MUNICIPAL DE PLANEJAMENTO URBANO
 PLANO DIRETOR DE DESENVOLVIMENTO URBANO
 ADMINISTRAÇÃO: PREFEITURA MUNICIPAL DE PORTO FELIZ
 PROJETO: SISTEMA VIÁRIO BÁSICO
 ASSÍNCRONA MOBILIDADE URBANA

ZOOM



PREFEITURA MUNICIPAL DE PORTO FELIZ

ELABORAÇÃO: **C. R. ABIBE / LOCALPLAN**
 Planejamento Urbano e Regional
 contato@localplan.com.br | (16) 504-2521 | 562-1552 | www.localplan.com.br
 RESP. TÉCNICO: **APRILSON GARCIA DE SOUZA** | REG. Nº 6484

PROJETO Nº:

09

09

- | LEGENDA | SÍMBOLO | DESCRIÇÃO |
|--------------------------------|---------------------|----------------------------------|
| Áreas de preservação ambiental | Linhas verde e azul | Reserva de preservação ambiental |
| Áreas de preservação ambiental | Linhas verde e azul | Reserva de preservação ambiental |
| Áreas de preservação ambiental | Linhas verde e azul | Reserva de preservação ambiental |
| Áreas de preservação ambiental | Linhas verde e azul | Reserva de preservação ambiental |
| Áreas de preservação ambiental | Linhas verde e azul | Reserva de preservação ambiental |
| Áreas de preservação ambiental | Linhas verde e azul | Reserva de preservação ambiental |
| Áreas de preservação ambiental | Linhas verde e azul | Reserva de preservação ambiental |
| Áreas de preservação ambiental | Linhas verde e azul | Reserva de preservação ambiental |
| Áreas de preservação ambiental | Linhas verde e azul | Reserva de preservação ambiental |
| Áreas de preservação ambiental | Linhas verde e azul | Reserva de preservação ambiental |
| Áreas de preservação ambiental | Linhas verde e azul | Reserva de preservação ambiental |
| Áreas de preservação ambiental | Linhas verde e azul | Reserva de preservação ambiental |
| Áreas de preservação ambiental | Linhas verde e azul | Reserva de preservação ambiental |
| Áreas de preservação ambiental | Linhas verde e azul | Reserva de preservação ambiental |
| Áreas de preservação ambiental | Linhas verde e azul | Reserva de preservação ambiental |
| Áreas de preservação ambiental | Linhas verde e azul | Reserva de preservação ambiental |
| Áreas de preservação ambiental | Linhas verde e azul | Reserva de preservação ambiental |
| Áreas de preservação ambiental | Linhas verde e azul | Reserva de preservação ambiental |
| Áreas de preservação ambiental | Linhas verde e azul | Reserva de preservação ambiental |
| Áreas de preservação ambiental | Linhas verde e azul | Reserva de preservação ambiental |
| Áreas de preservação ambiental | Linhas verde e azul | Reserva de preservação ambiental |
| Áreas de preservação ambiental | Linhas verde e azul | Reserva de preservação ambiental |

SISTEMA MUNICIPAL DE PLANEJAMENTO URBANO

Plano Diretor de Desenvolvimento

ADMINISTRAÇÃO

PREFEITO MUNICIPAL: _____

VICE-PREFEITO: _____

SECRETÁRIO MUNICIPAL: _____

SECRETÁRIA MUNICIPAL: _____

CHEFE DE gabinete: _____

ASSESSOR: _____

PROFESSOR: _____

CONTADOR: _____

ENFERMEIRO: _____

PROFESSOR DE EDUCAÇÃO INFANTIL: _____

PROFESSOR DE EDUCAÇÃO BÁSICA: _____

PROFESSOR DE EDUCAÇÃO PROFISSIONAL: _____

PROFESSOR DE EDUCAÇÃO SUPERIOR: _____

PROFESSOR DE EDUCAÇÃO TÉCNICA: _____

PROFESSOR DE EDUCAÇÃO ARTÍSTICA: _____

PROFESSOR DE EDUCAÇÃO ESPORTIVA: _____

PROFESSOR DE EDUCAÇÃO MUSICAL: _____

PROFESSOR DE EDUCAÇÃO CINEMA: _____

PROFESSOR DE EDUCAÇÃO TELEVISÃO: _____

PROJETO Nº:

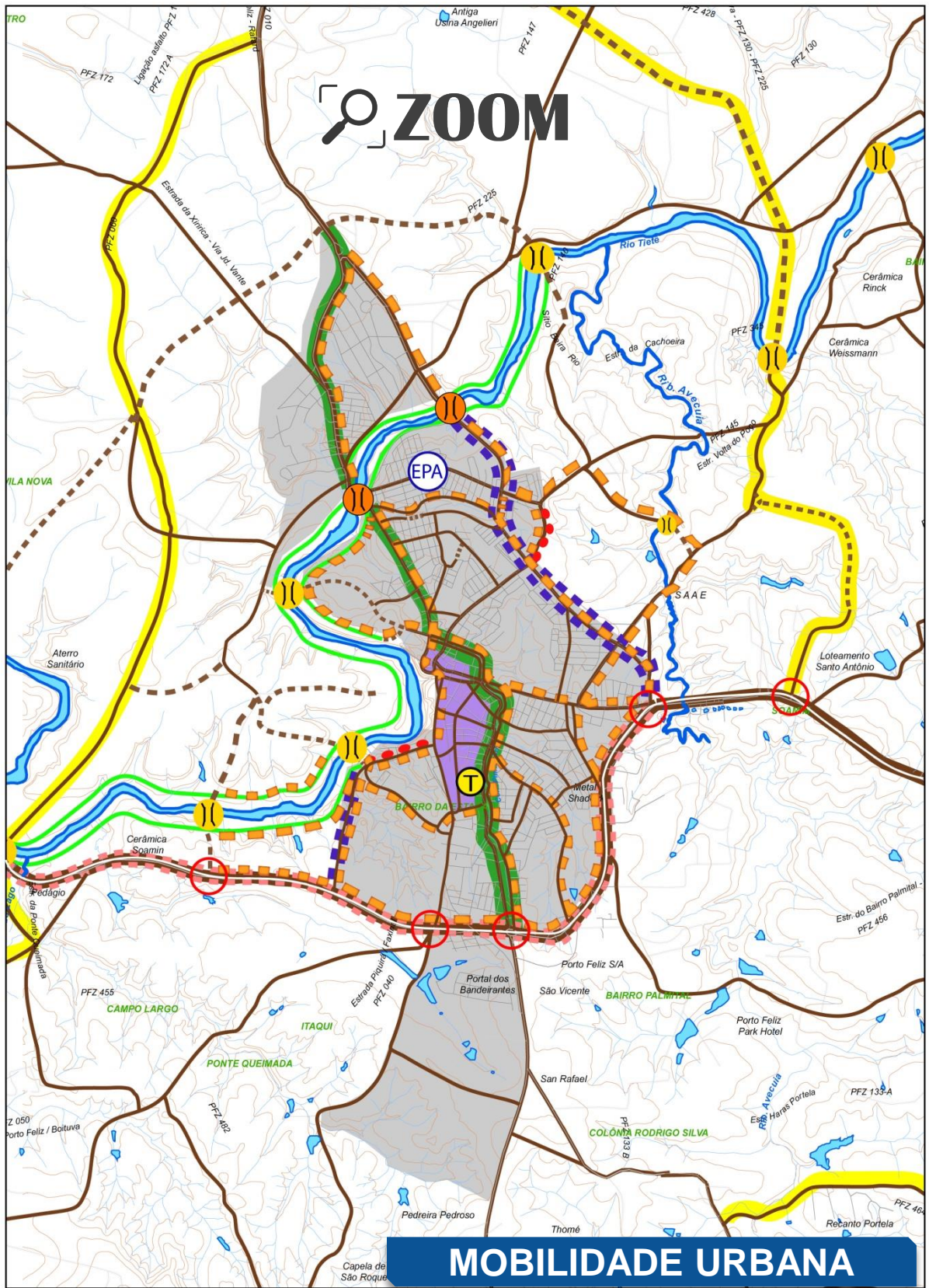
09

09

SISTEMA VIÁRIO BÁSICO

MÓDULO DE MOBILIDADE URBANA

ZOOM



MOBILIDADE URBANA

PREFEITURA MUNICIPAL DE PORTO FELIZ

ELABORAÇÃO: **C. R. ABIBE / LOCALPLAN**
 Planejamento Urbano e Regional
 contato@localplan.com.br | (11) 5101-5101 | www.localplan.com.br
 RESP. TÉCNICO: **APLS. ARYDOVO GARCIA FERREIRO ABIBE** - CREA 20858



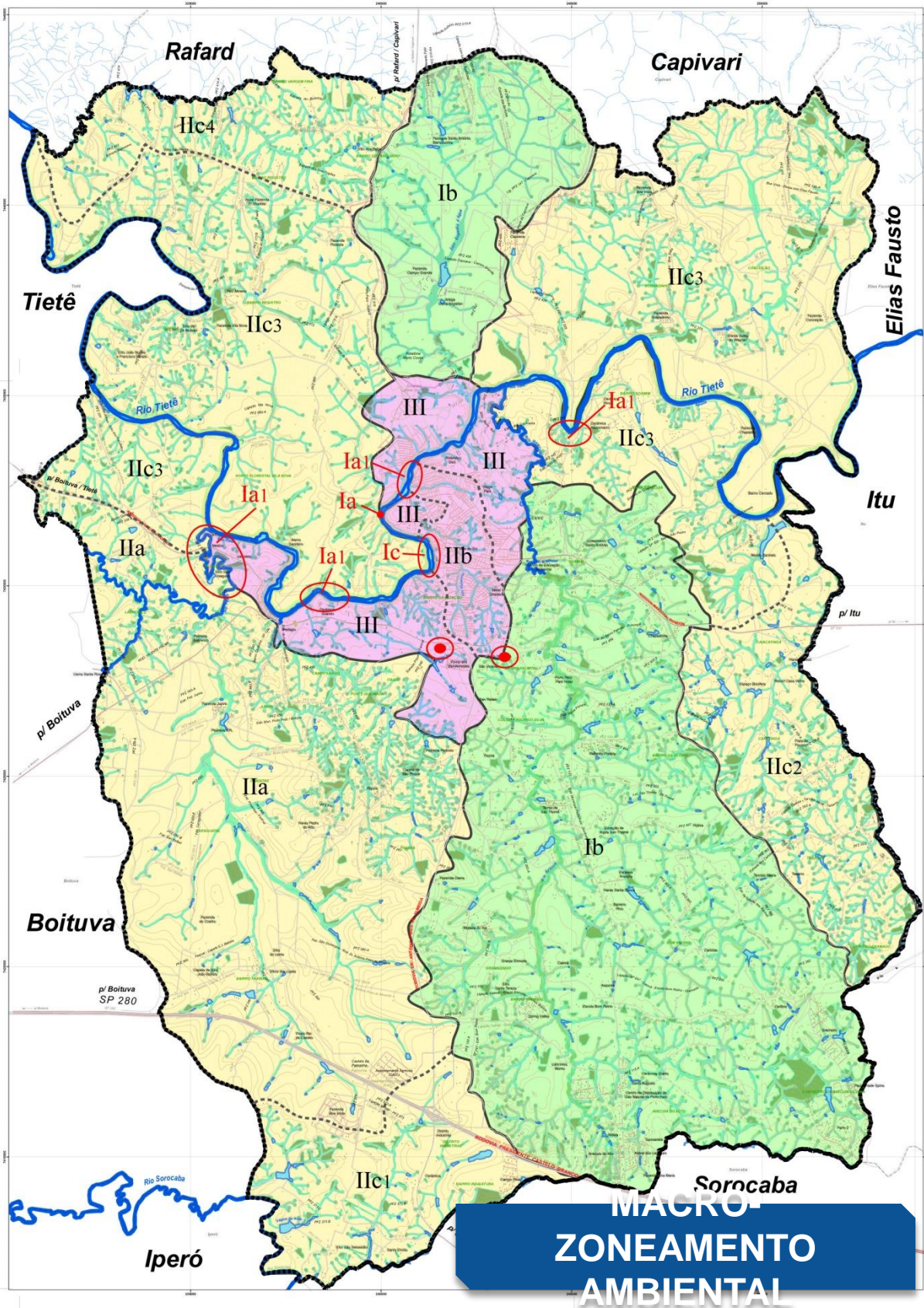
SISTEMA MUNICIPAL DE PLANEJAMENTO URBANO
 PLANO DIRETOR DE DESENVOLVIMENTO URBANO

SISTEMA VIÁRIO BÁSICO
 SISTEMA VIÁRIO BÁSICO
 MOBILIDADE URBANA

PARCELA Nº: 09/09

ZOOM

PREFEITO MUNICIPAL: _____
 VICE-PREFEITO MUNICIPAL: _____



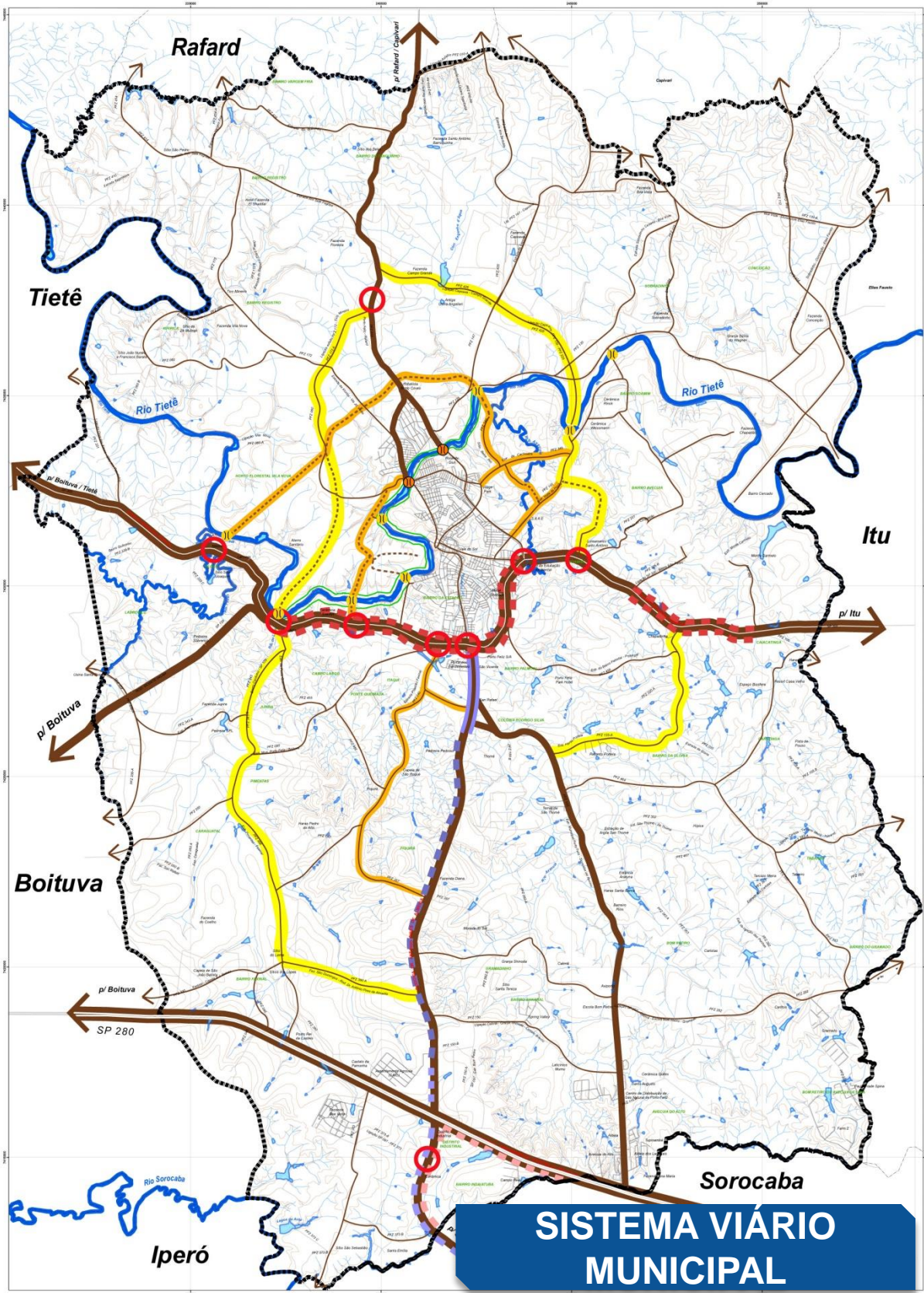
PREFEITURA MUNICIPAL DE PORTO FELIZ

ELABORAÇÃO: C. R. ABIBE / LOCALPLAN
 Planejamento Urbano e Regional
 info@localplan.com.br | (11) 5346-2002 | www.localplan.com.br
 RESP. TÉCNICO: MRC. ANTONIO CARLOS RIBEIRO ABIBE - CREA 12881-6

Legenda	Descrição
[Symbol]	Mananciais com grandes reservatórios e abastecimento
[Symbol]	Mananciais com pequenos reservatórios e abastecimento
[Symbol]	Mananciais sem reservatório e abastecimento
[Symbol]	Áreas de preservação ambiental
[Symbol]	Áreas de preservação paisagística
[Symbol]	Áreas de preservação ecológica
[Symbol]	Áreas de preservação histórica
[Symbol]	Áreas de preservação cultural
[Symbol]	Áreas de preservação arqueológica
[Symbol]	Áreas de preservação ambiental
[Symbol]	Áreas de preservação paisagística
[Symbol]	Áreas de preservação ecológica
[Symbol]	Áreas de preservação histórica
[Symbol]	Áreas de preservação cultural
[Symbol]	Áreas de preservação arqueológica



SISTEMA MUNICIPAL DE PLANEJAMENTO URBANO
 ZONEAMENTO AMBIENTAL
 PLANO DIRETOR DE DESENVOLVIMENTO URBANO
 DIRETOR: DR. ANTONIO CASSIO HARIBE PRADO
 01/09



PREFEITURA MUNICIPAL DE PORTO FELIZ

ELABORAÇÃO: **C. R. ABIBE / LOCALPLAN**
 Planejamento Urbano e Regional
 abibe@localplan.com.br | (11) 3346-0000 | www.localplan.com.br

RESP. TÉCNICO: **ARC. ANTONIO CARLOS RIBEIRO ABREU - CREA 3389-B**

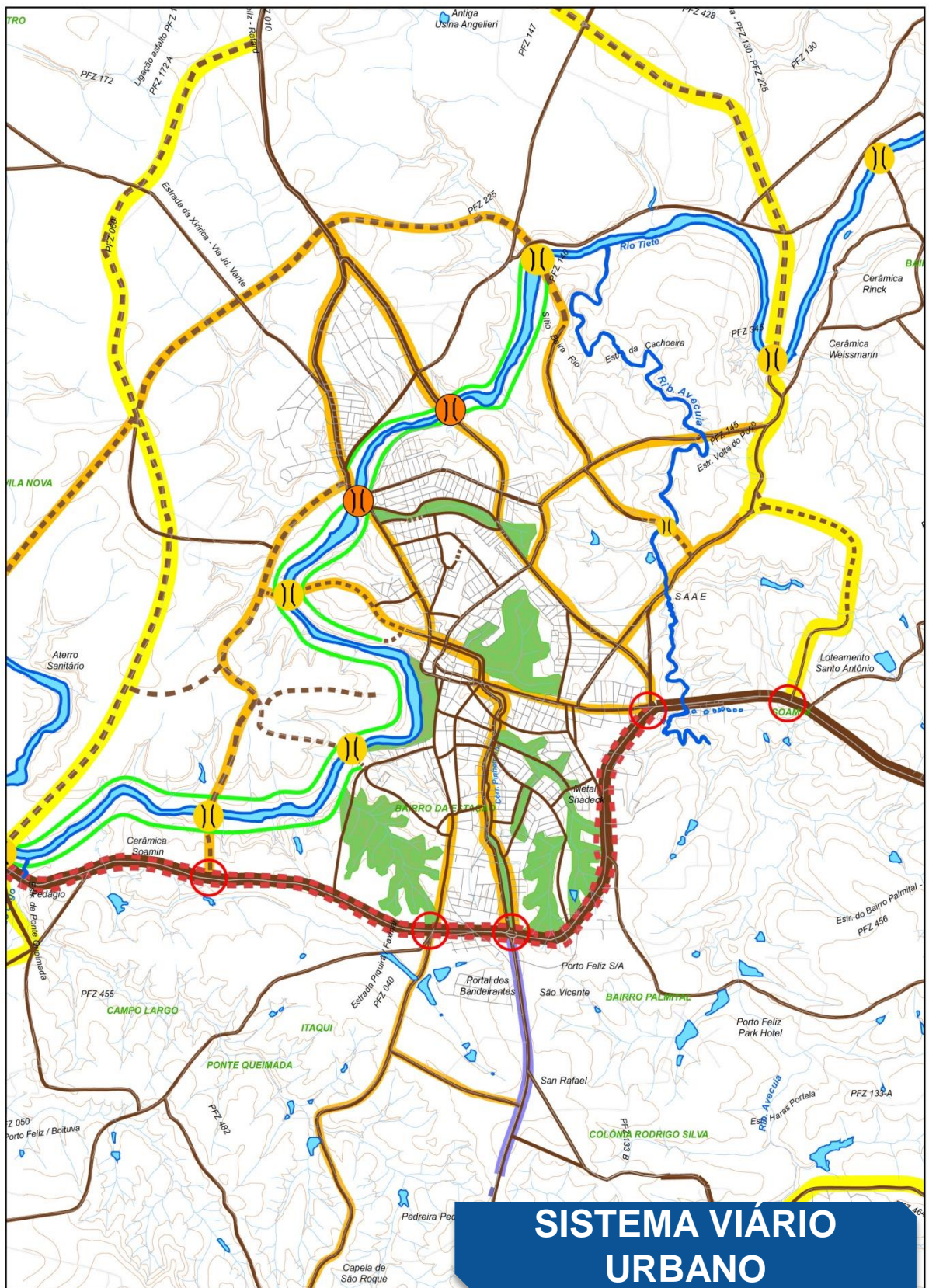
DESCRIÇÃO: []

Legenda	Descrição
[Linha tracejada]	Limites municipais
[Linha pontilhada]	Limites de bairro
[Linha sólida]	Limites de loteamento
[Linha tracejada com pontos]	Limites de loteamento em andamento
[Linha tracejada com pontos]	Limites de loteamento concluído
[Linha tracejada com pontos]	Limites de loteamento em andamento
[Linha tracejada com pontos]	Limites de loteamento concluído
[Linha tracejada com pontos]	Limites de loteamento em andamento
[Linha tracejada com pontos]	Limites de loteamento concluído
[Linha tracejada com pontos]	Limites de loteamento em andamento
[Linha tracejada com pontos]	Limites de loteamento concluído



SISTEMA MUNICIPAL DE PLANEJAMENTO URBANO
 SISTEMA VIÁRIO BÁSICO
 PLANO DIRETOR DE DESENVOLVIMENTO URBANO
 ELABORADO POR: **DR. ANTONIO CASSIO HARICE PRADO**
 PROPOSTA MUNICIPAL
 157 00 - APROVADA EM 11/01/2010

PLANO DE PLANEJAMENTO URBANO
 SISTEMA VIÁRIO BÁSICO
 SISTEMA VIÁRIO MUNICIPAL
 02
 09



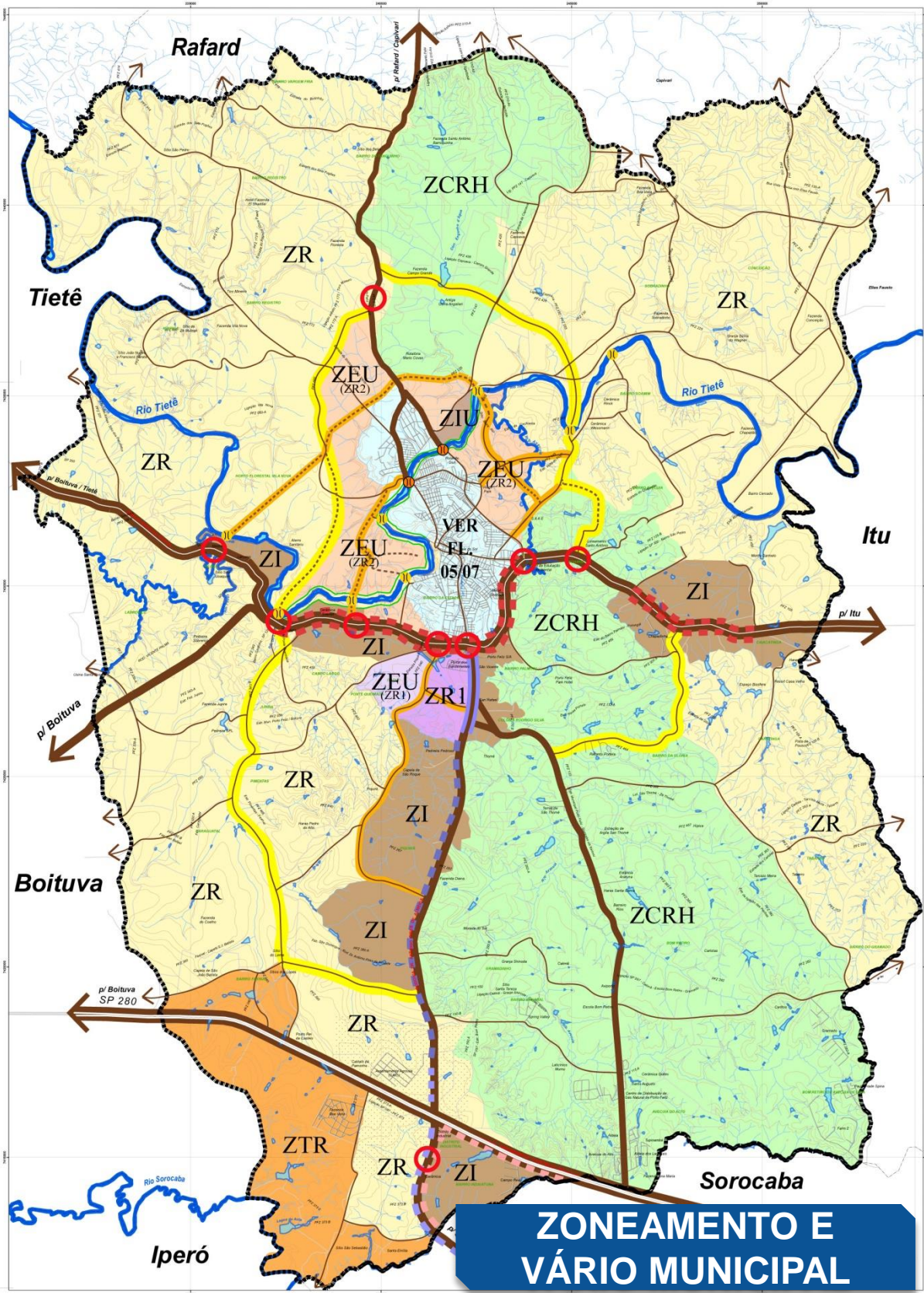
PREFEITURA MUNICIPAL DE PORTO FELIZ

ELABORAÇÃO: **C. R. ABIBE / LOCALPLAN**
 Planejamento Urbano e Regional
 contato@localplan.com.br | (16) 3301-5511 | (16) 3301-5512 | www.localplan.com.br
 PROJETO TÉCNICO: **APL. SISTEMA VIÁRIO URBANO - CAU 2008**

	Rodovias principais		Rodovias secundárias		Rodovias terciárias
	Rio		Estrada		Limites municipais
	Estação de trem		Estação de ônibus		Estação de metrô
	Área de preservação ambiental		Área de preservação ambiental		Área de preservação ambiental

SISTEMA MUNICIPAL DE PLANEJAMENTO URBANO
 SISTEMA VIÁRIO BÁSICO
 PLANO DIRETOR DE DESENVOLVIMENTO URBANO
 ADMINISTRAÇÃO: **DR. ANTÔNIO CÁSSIO HARBICE PRADO**
 PREFEITO MUNICIPAL
 SECRETARIA MUNICIPAL DE PLANEJAMENTO URBANO
 SISTEMA VIÁRIO URBANO





ZONEAMENTO E VÁRIO MUNICIPAL

PREFEITURA MUNICIPAL DE PORTO FELIZ

ELABORAÇÃO: C. R. ABIBE / LOCALPLAN
 Planejamento Urbano e Regional
 info@localplan.com.br | (11) 3344-0000 | www.localplan.com.br

RESP. TÉCNICO: ARQ. ANTONIO CARLOS RIBEIRO ABIBE - CREA 33884-E

Legenda	Descrição
[Linha tracejada]	Limite do Município
[Linha pontilhada]	Limite do ZCRH
[Linha amarela]	Limite do ZR
[Linha verde]	Limite do ZI
[Linha laranja]	Limite do ZEU (ZR2)
[Linha roxa]	Limite do ZR1
[Linha azul]	Limite do ZTR



SISTEMA MUNICIPAL DE PLANEJAMENTO URBANO

PLANO DIRETOR DE DESENVOLVIMENTO URBANO

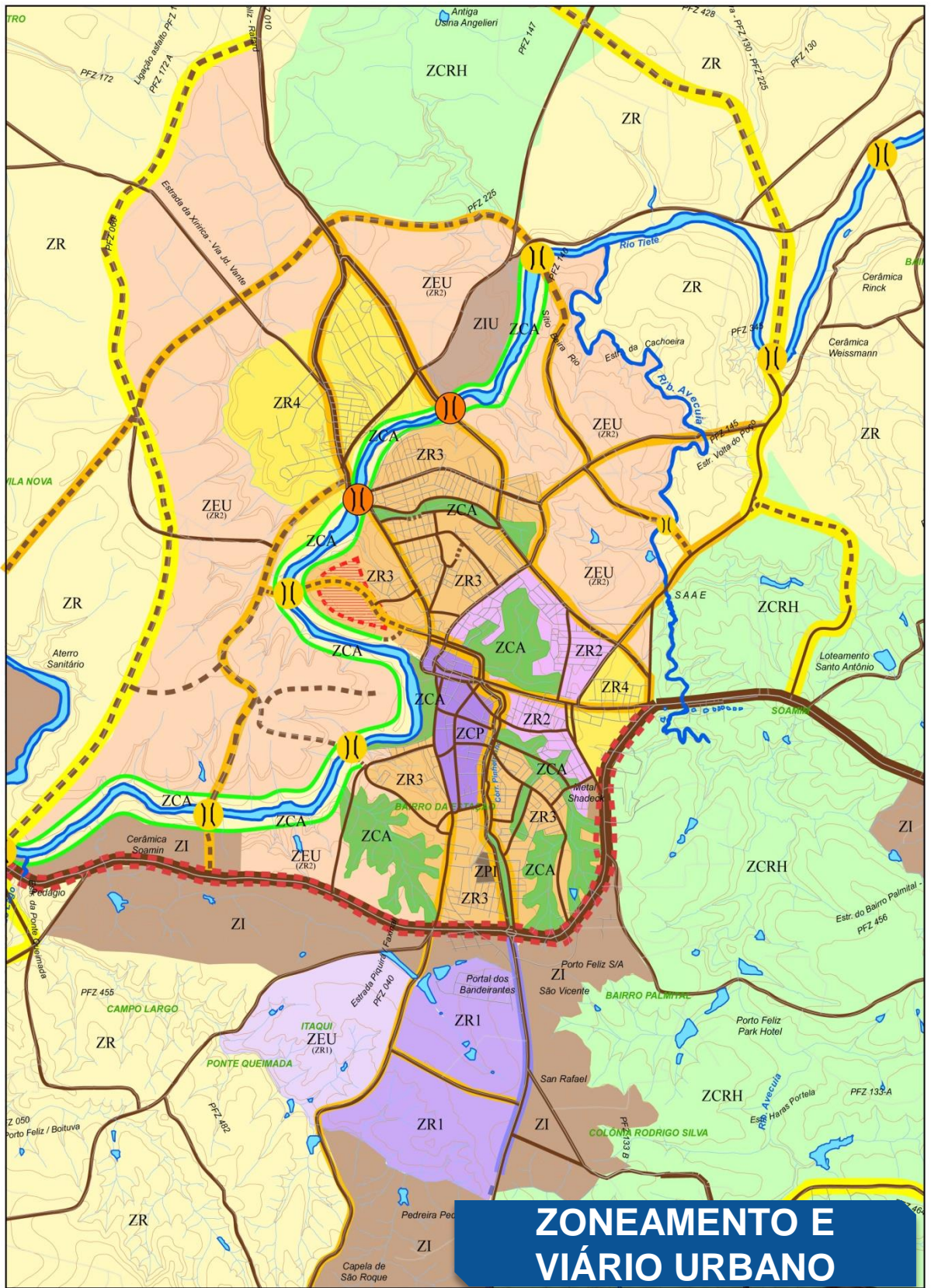
DR. ANTONIO CASSIO HARICE PRADO

PREFEITO MUNICIPAL

FRANCA Nº 04/09

ALICATA

ZONEAMENTO MUNICIPAL



ZONEAMENTO E VIÁRIO URBANO

PREFEITURA MUNICIPAL DE PORTO FELIZ

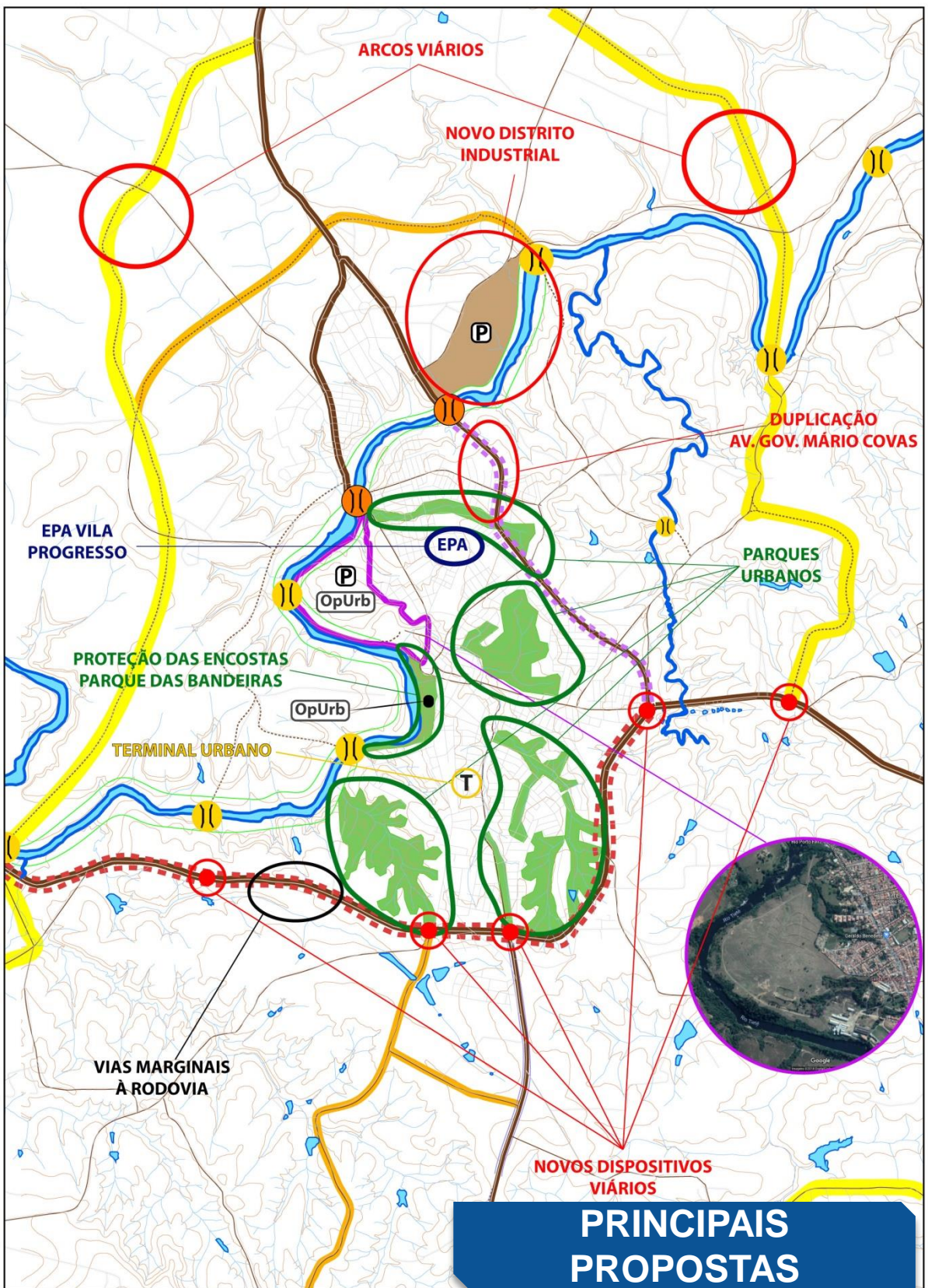
ELABORAÇÃO: C. R. ABIBE / LOCALPLAN
 Planejamento Urbano e Regional
 contato@localplan.com.br | (15) 3202-2521 | (15) 3202-3042 | www.localplan.com.br
RESP. TÉCNICO: APDS, ENTECHIO CARVALHO REIS (CREA 30834)
DATA: 09/08/2017
PROJETO:

Ícone	Descrição
[Linha amarela]	Limite municipal
[Linha vermelha]	Limite urbano
[Linha verde]	Limite de loteamento
[Linha azul]	Limite de loteamento de interesse municipal
[Linha laranja]	Limite de loteamento de interesse estadual
[Linha roxo]	Limite de loteamento de interesse federal
[Linha rosa]	Limite de loteamento de interesse do Estado de São Paulo
[Linha marrom]	Limite de loteamento de interesse do Município de São Paulo
[Linha cinza]	Limite de loteamento de interesse do Município de São Paulo
[Linha preta]	Limite de loteamento de interesse do Município de São Paulo
[Linha tracejada]	Limite de loteamento de interesse do Município de São Paulo
[Linha pontilhada]	Limite de loteamento de interesse do Município de São Paulo
[Linha dash-dot]	Limite de loteamento de interesse do Município de São Paulo
[Linha dashed]	Limite de loteamento de interesse do Município de São Paulo
[Linha dotted]	Limite de loteamento de interesse do Município de São Paulo
[Linha dash-dot-dot]	Limite de loteamento de interesse do Município de São Paulo
[Linha long-dash]	Limite de loteamento de interesse do Município de São Paulo
[Linha short-dash]	Limite de loteamento de interesse do Município de São Paulo
[Linha dash-dot-dot-dot]	Limite de loteamento de interesse do Município de São Paulo
[Linha dash-dot-dot-dot-dot]	Limite de loteamento de interesse do Município de São Paulo
[Linha dash-dot-dot-dot-dot-dot]	Limite de loteamento de interesse do Município de São Paulo
[Linha dash-dot-dot-dot-dot-dot-dot]	Limite de loteamento de interesse do Município de São Paulo
[Linha dash-dot-dot-dot-dot-dot-dot-dot]	Limite de loteamento de interesse do Município de São Paulo
[Linha dash-dot-dot-dot-dot-dot-dot-dot-dot]	Limite de loteamento de interesse do Município de São Paulo
[Linha dash-dot-dot-dot-dot-dot-dot-dot-dot-dot]	Limite de loteamento de interesse do Município de São Paulo
[Linha dash-dot-dot-dot-dot-dot-dot-dot-dot-dot-dot]	Limite de loteamento de interesse do Município de São Paulo
[Linha dash-dot-dot-dot-dot-dot-dot-dot-dot-dot-dot-dot]	Limite de loteamento de interesse do Município de São Paulo
[Linha dash-dot-dot-dot-dot-dot-dot-dot-dot-dot-dot-dot-dot]	Limite de loteamento de interesse do Município de São Paulo
[Linha dash-dot-dot-dot-dot-dot-dot-dot-dot-dot-dot-dot-dot-dot]	Limite de loteamento de interesse do Município de São Paulo

SISTEMA MUNICIPAL DE PLANEJAMENTO URBANO
PLANO DIRETOR DE DESENVOLVIMENTO URBANO
 ZONEAMENTO
 ADMINISTRADOR: DR. ANTÔNIO CÁSSIO HARIBE PRADO
 PREFEITO MUNICIPAL
 VICE-PREFEITO MUNICIPAL
 SECRETÁRIO MUNICIPAL



PÁGINA Nº: 05
 09



PRINCIPAIS PROPOSTAS

PREFEITURA MUNICIPAL DE PORTO FELIZ

ELABORAÇÃO: **C. R. ABIBE / LOCALPLAN**
 Planejamento Urbano e Regional
 contato@localplan.com.br | (15) 3343-3343 | www.localplan.com.br
 PROJETO TÉCNICO: **OPURB**
 PROJETO GRÁFICO: **OPURB**
 ESCALA: 1:10.000
 DATA: 2019

	Vias marginais à rodovia		Novos dispositivos viários
	EPA		Proteção das encostas
	Terminal urbano		Parques urbanos
	Novos dispositivos viários		Novo distrito industrial
	EPA Vila Progresso		Duplicação Av. Gov. Mário Covas

SISTEMA MUNICIPAL DE PLANEJAMENTO URBANO
 PLANO DIRETOR DE DESENVOLVIMENTO URBANO
 ADMINISTRAÇÃO: **DR. ANTÔNIO CÁSSIO HARBICE PRADO**
 PREFEITO MUNICIPAL
 SECRETARIA MUNICIPAL DE PLANEJAMENTO URBANO
 PROJETO: PRINCIPAIS PROPOSTAS



A. C. R. ABIBE

Urbanismo / Arquitetura

**ACOMPANHE E PARTICIPE PELAS
REDES SOCIAIS DA PREFEITURA**

OBRIGADO !

**PLANO DIRETOR
DE DESENVOLVIMENTO INTEGRADO
PORTO FELIZ**