



PREFEITURA MUNICIPAL DE PIRASSUNUNGA

Estado de São Paulo

SECRETARIA MUNICIPAL DE ADMINISTRAÇÃO

- LEI COMPLEMENTAR Nº 180, DE 16 DE FEVEREIRO DE 2022 -

“Delimita o Perímetro Urbano do Município de Pirassununga/SP e dá outras providências.”.....

O PODER LEGISLATIVO DE PIRASSUNUNGA, ESTADO DE SÃO PAULO, APROVA E EU, PREFEITO MUNICIPAL SANCIONO A SEGUINTE LEI:

Art. 1º Esta Lei estabelece o Perímetro Urbano do Município de Pirassununga/SP para fins de parcelamento e disciplinamento do uso e ocupação do solo urbano, em consonância com os princípios definidos no Plano Diretor Municipal.

Art. 2º É parte integrante e complementar desta Lei, a Cartografia do Município, na qual são identificadas as divisas que limitam o perímetro urbano, dentro da área municipal.

Art. 3º Será obrigatória a adoção daquilo que dispõe a presente Lei, nos regulamentos, resoluções e determinações que envolvam os limites e definições do Perímetro Urbano no Município.

Art. 4º Os atos administrativos necessários para o cumprimento desta Lei serão fixados através de decreto.

Art. 5º Serão consideradas pertencentes ao Perímetro Urbano do Distrito Sede de Pirassununga, as áreas dos imóveis que se encontram dentro da linha descrita pela seguinte poligonal:

Inicia-se a descrição deste perímetro no ponto mais ao norte, o vértice **M01**, de coordenadas **N 7.570.487,96m** e **E 255.534,44m**; deste segue confrontando com os seguintes azimutes e distâncias:

195°45'17,36", 311,13m, até o vértice **M02**, de coordenadas **N 7.570.188,52m** e **E 255.449,97m** ; 276°24'40,22", 267,74m, até o ponto **M03**, de coordenadas **N 7.570.218,41m** e **E 255.183,90m** ; 199°22'58,15", 654,94m, até o ponto **M04**, de coordenadas **N 7.569.600,60m** e **E 254.966,54m** ; 232°32'03,20", 395,75m, até o ponto **M05**, de coordenadas **N 7.569.359,87m** e **E 254.652,43m** ; 240°42'37,99", 535,26m, até o ponto **M06**, de coordenadas **N 7.569.098,00m** e **E 254.185,59m** ; 255°28'43,72", 424,46m, até o ponto **M07**, de coordenadas **N 7.568.991,58m** e **E 253.774,69m** ; 244°03'37,09", 82,37m, até o ponto **M08**, de coordenadas **N 7.568.955,54m** e **E 253.700,62m** ; 236°28'41,62", 71,81m, até o ponto **M09**, de coordenadas **N 7.568.915,89m** e **E 253.640,75m** ; 221°11'26,45", 83,86m, até o ponto **M10**, de coordenadas **N 7.568.852,78m** e **E 253.585,52m** ; 211°41'55,70", 78,39m, até o ponto **M11**, de coordenadas



PREFEITURA MUNICIPAL DE PIRASSUNUNGA

Estado de São Paulo

SECRETARIA MUNICIPAL DE ADMINISTRAÇÃO

N 7.568.786,08m e E 253.544,34m ; 209°47'09,37", 328,32m, até o ponto M12, de coordenadas N 7.568.501,14m e E 253.381,24m ; 209°01'13,44", 460,84m, até o ponto M13, de coordenadas N 7.568.098,16m e E 253.157,68m ; 120°00'43,22", 129,99m, até o ponto M14, de coordenadas N 7.568.033,14m e E 253.270,24m ; 115°16'16,66", 290,96m, até o ponto M15, de coordenadas N 7.567.908,93m e E 253.533,35m ; 198°29'06,31", 80,47m, até o ponto M16, de coordenadas N 7.567.832,61m e E 253.507,84m ; 117°51'52,53", 475,71m, até o ponto M17, de coordenadas N 7.567.610,27m e E 253.928,40m ; 109°41'18,08", 125,47m, até o ponto M18, de coordenadas N 7.567.568,00m e E 254.046,53m ; 132°37'28,70", 284,57m, até o ponto M19, de coordenadas N 7.567.375,29m e E 254.255,92m ; 206°19'17,21", 528,25m, até o ponto M20, de coordenadas N 7.566.901,81m e E 254.021,69m ; 198°53'58,55", 199,33m, até o ponto M21, de coordenadas N 7.566.713,23m e E 253.957,13m ; 184°28'35,06", 437,70m, até o ponto M22, de coordenadas N 7.566.276,87m e E 253.922,96m ; 198°25'28,79", 222,63m, até o ponto M23, de coordenadas N 7.566.065,65m e E 253.852,60m ; 216°07'15,00", 527,74m, até o ponto M24, de coordenadas N 7.565.639,36m e E 253.541,51m ; 235°03'38,40", 217,24m, até o ponto M25, de coordenadas N 7.565.514,94m e E 253.363,42m ; 243°07'04,30", 383,82m, até o ponto M26, de coordenadas N 7.565.341,40m e E 253.021,08m ; 238°45'21,10", 300,90m, até o ponto M27, de coordenadas N 7.565.185,33m e E 252.763,82m ; 223°34'46,77", 181,56m, até o ponto M28, de coordenadas N 7.565.053,80m e E 252.638,67m ; 146°09'48,83", 123,63m, até o ponto M29, de coordenadas N 7.564.951,11m e E 252.707,51m ; 152°37'49,61", 56,17m, até o ponto M30, de coordenadas N 7.564.901,23m e E 252.733,33m ; 165°47'15,38", 60,40m, até o ponto M31, de coordenadas N 7.564.842,68m e E 252.748,16m ; 195°10'46,73", 123,92m, até o ponto M32, de coordenadas N 7.564.723,08m e E 252.715,71m ; 201°59'28,69", 134,47m, até o ponto M33, de coordenadas N 7.564.598,40m e E 252.665,35m ; 222°26'04,07", 61,77m, até o ponto M34, de coordenadas N 7.564.552,81m e E 252.623,68m ; 235°33'25,00", 56,41m, até o ponto M35, de coordenadas N 7.564.520,91m e E 252.577,16m ; 269°29'58,57", 80,00m, até o ponto M36, de coordenadas N 7.564.520,21m e E 252.497,16m ; 274°19'52,87", 247,92m, até o ponto M37, de coordenadas N 7.564.538,93m e E 252.249,95m ; 270°30'23,19", 93,81m, até o ponto M38, de coordenadas N 7.564.539,76m e E 252.156,14m ; 230°02'05,51", 21,32m, até o ponto M39, de coordenadas N 7.564.526,07m e E 252.139,80m ; 144°52'25,15", 30,25m, até o ponto M40, de coordenadas N 7.564.501,33m e E 252.157,21m ; 116°02'02,80", 36,04m, até o ponto M41, de coordenadas N 7.564.485,51m e E 252.189,59m ; 95°21'54,53", 36,42m, até o ponto M42, de coordenadas N 7.564.482,10m e E 252.225,86m ; 98°45'41,39", 51,04m, até o ponto M43, de coordenadas N 7.564.474,33m e E 252.276,30m ; 107°40'24,97", 53,07m, até o ponto M44, de coordenadas N 7.564.458,22m e E 252.326,87m ; 117°58'52,92", 57,35m, até o ponto M45, de coordenadas N 7.564.431,31m e E 252.377,52m ; 132°10'50,54", 47,15m, até o ponto M46, de coordenadas N 7.564.399,65m e E 252.412,45m ; 127°53'32,53", 223,76m, até o ponto M47, de coordenadas N 7.564.262,22m e E 252.589,04m ; 80°02'44,60", 30,39m, até o ponto M48, de coordenadas N 7.564.267,47m e E 252.618,98m ; 70°45'38,93", 30,54m, até o ponto M49, de coordenadas N 7.564.277,54m e E 252.647,81m ; 37°29'22,42", 36,01m, até o ponto M50, de coordenadas N 7.564.306,11m e E 252.669,73m ; 49°54'27,61", 46,15m, até o ponto M51, de coordenadas N 7.564.335,83m e E 252.705,03m ; 100°15'08,17", 174,83m, até o ponto M52, de coordenadas N 7.564.304,71m



PREFEITURA MUNICIPAL DE PIRASSUNUNGA

Estado de São Paulo

SECRETARIA MUNICIPAL DE ADMINISTRAÇÃO

e E **252.877,07m** ; $110^{\circ}06'03,32''$, 235,14m, até o ponto **M53**, de coordenadas N **7.564.223,90m** e E **253.097,89m** ; $118^{\circ}34'59,97''$, 151,40m, até o ponto **M54**, de coordenadas N **7.564.151,46m** e E **253.230,84m** ; $229^{\circ}20'48,01''$, 7,51m, até o ponto **M55**, de coordenadas N **7.564.146,57m** e E **253.225,14m** ; $266^{\circ}31'25,29''$, 307,94m, até o ponto **M56**, de coordenadas N **7.564.127,90m** e E **252.917,77m** ; $259^{\circ}28'35,02''$, 115,20m, até o ponto **M57**, de coordenadas N **7.564.106,86m** e E **252.804,50m** ; $253^{\circ}58'54,57''$, 93,12m, até o ponto **M58**, de coordenadas N **7.564.081,16m** e E **252.715,00m** ; $248^{\circ}32'47,30''$, 84,32m, até o ponto **M59**, de coordenadas N **7.564.050,33m** e E **252.636,52m** ; $242^{\circ}43'16,33''$, 99,51m, até o ponto **M60**, de coordenadas N **7.564.004,72m** e E **252.548,08m** ; $237^{\circ}09'18,57''$, 120,80m, até o ponto **M61**, de coordenadas N **7.563.939,20m** e E **252.446,59m** ; $229^{\circ}57'48,74''$, 90,15m, até o ponto **M62**, de coordenadas N **7.563.881,21m** e E **252.377,57m** ; $226^{\circ}45'11,58''$, 84,97m, até o ponto **M63**, de coordenadas N **7.563.822,99m** e E **252.315,68m** ; $216^{\circ}44'34,27''$, 498,53m, até o ponto **M64**, de coordenadas N **7.563.423,50m** e E **252.017,44m** ; $215^{\circ}58'09,35''$, 493,92m, até o ponto **M65**, de coordenadas N **7.563.023,76m** e E **251.727,34m** ; $213^{\circ}57'08,72''$, 95,02m, até o ponto **M66**, de coordenadas N **7.562.944,94m** e E **251.674,27m** ; $232^{\circ}53'34,47''$, 65,18m, até o ponto **M67**, de coordenadas N **7.562.905,62m** e E **251.622,29m** ; $227^{\circ}10'24,07''$, 56,61m, até o ponto **M68**, de coordenadas N **7.562.867,14m** e E **251.580,78m** ; $219^{\circ}22'42,47''$, 37,18m, até o ponto **M69**, de coordenadas N **7.562.838,40m** e E **251.557,19m** ; $203^{\circ}03'02,41''$, 47,23m, até o ponto **M70**, de coordenadas N **7.562.794,94m** e E **251.538,70m** ; $204^{\circ}06'41,94''$, 47,53m, até o ponto **M71**, de coordenadas N **7.562.751,56m** e E **251.519,28m** ; $206^{\circ}29'40,15''$, 61,54m, até o ponto **M72**, de coordenadas N **7.562.696,49m** e E **251.491,83m** ; $215^{\circ}10'16,62''$, 63,39m, até o ponto **M73**, de coordenadas N **7.562.644,67m** e E **251.455,31m** ; $216^{\circ}23'30,06''$, 238,64m, até o ponto **M74**, de coordenadas N **7.562.452,57m** e E **251.313,73m** ; $215^{\circ}46'20,22''$, 281,15m, até o ponto **M75**, de coordenadas N **7.562.224,47m** e E **251.149,38m** ; $217^{\circ}53'58,95''$, 154,97m, até o ponto **M76**, de coordenadas N **7.562.102,19m** e E **251.054,19m** ; $228^{\circ}07'16,78''$, 176,50m, até o ponto **M77**, de coordenadas N **7.561.984,36m** e E **250.922,77m** ; $142^{\circ}40'14,21''$, 293,52m, até o ponto **M78**, de coordenadas N **7.561.750,96m** e E **251.100,77m** ; $142^{\circ}04'35,09''$, 355,30m, até o ponto **M79**, de coordenadas N **7.561.470,69m** e E **251.319,14m** ; $119^{\circ}09'07,87''$, 86,43m, até o ponto **M80**, de coordenadas N **7.561.428,59m** e E **251.394,62m** ; $28^{\circ}35'55,88''$, 357,68m, até o ponto **M81**, de coordenadas N **7.561.742,63m** e E **251.565,83m** ; $29^{\circ}49'28,97''$, 391,40m, até o ponto **M82**, de coordenadas N **7.562.082,19m** e E **251.760,49m** ; $118^{\circ}35'36,68''$, 540,20m, até o ponto **M83**, de coordenadas N **7.561.823,66m** e E **252.234,80m** ; $207^{\circ}08'54,48''$, 380,69m, até o ponto **M84**, de coordenadas N **7.561.484,91m** e E **252.061,09m** ; $206^{\circ}58'43,79''$, 381,10m, até o ponto **M85**, de coordenadas N **7.561.145,28m** e E **251.888,20m** ; $297^{\circ}19'09,47''$, 139,73m, até o ponto **M86**, de coordenadas N **7.561.209,41m** e E **251.764,06m** ; $301^{\circ}44'39,97''$, 147,99m, até o ponto **M87**, de coordenadas N **7.561.287,27m** e E **251.638,21m** ; $294^{\circ}50'00,51''$, 152,18m, até o ponto **M88**, de coordenadas N **7.561.351,18m** e E **251.500,10m** ; $294^{\circ}41'20,49''$, 130,59m, até o ponto **M89**, de coordenadas N **7.561.405,73m** e E **251.381,45m** ; $291^{\circ}40'41,57''$, 48,43m, até o ponto **M90**, de coordenadas N **7.561.423,62m** e E **251.336,44m** ; $307^{\circ}55'26,50''$, 55,93m, até o ponto **M91**, de coordenadas N **7.561.457,99m** e E **251.292,33m** ; $321^{\circ}59'21,04''$, 642,70m, até o ponto **M92**, de coordenadas N **7.561.964,37m** e E **250.896,54m** ; $241^{\circ}38'45,29''$, 313,76m, até o ponto **M93**, de coordenadas N **7.561.815,36m** e E **250.620,43m** ; $241^{\circ}48'01,56''$,



PREFEITURA MUNICIPAL DE PIRASSUNUNGA

Estado de São Paulo

SECRETARIA MUNICIPAL DE ADMINISTRAÇÃO

572,90m, até o ponto **M94**, de coordenadas **N 7.561.544,64m** e **E 250.115,53m** ;
259°43'29,26", 103,28m, até o ponto **M95**, de coordenadas **N 7.561.526,22m** e **E**
250.013,90m ; 240°34'32,62", 99,64m, até o ponto **M96**, de coordenadas **N 7.561.477,27m** e **E**
249.927,12m ; 228°12'13,35", 86,21m, até o ponto **M97**, de coordenadas **N 7.561.419,81m** e **E**
249.862,85m ; 240°48'15,81", 345,16m, até o ponto **M98**, de coordenadas **N 7.561.251,44m** e
E 249.561,53m ; 241°53'16,26", 716,54m, até o ponto **M99**, de coordenadas **N 7.560.913,81m**
e **E 248.929,53m** ; 243°35'13,08", 563,20m, até o ponto **M100**, de coordenadas **N**
7.560.663,28m e **E 248.425,12m** ; 16°16'23,12", 503,79m, até o ponto **M101**, de coordenadas
N 7.561.146,88m e **E 248.566,29m** ; 322°39'26,37", 57,78m, até o ponto **M102**, de
coordenadas **N 7.561.192,82m** e **E 248.531,25m** ; 315°57'23,38", 98,50m, até o ponto **M103**,
de coordenadas **N 7.561.263,62m** e **E 248.462,77m** ; 308°30'44,43", 84,18m, até o ponto
M104, de coordenadas **N 7.561.316,04m** e **E 248.396,90m** ; 272°08'45,86", 654,74m, até o
ponto **M105**, de coordenadas **N 7.561.340,55m** e **E 247.742,63m** ; 28°19'41,83", 887,03m, até
o ponto **M106**, de coordenadas **N 7.562.121,36m** e **E 248.163,54m** ; 327°59'49,93", 187,70m,
até o ponto **M107**, de coordenadas **N 7.562.280,53m** e **E 248.064,07m** ; 295°42'29,22",
413,08m, até o ponto **M108**, de coordenadas **N 7.562.459,72m** e **E 247.691,87m** ;
16°43'15,28", 340,78m, até o ponto **M109**, de coordenadas **N 7.562.786,10m** e **E**
247.789,92m ; 29°27'35,89", 304,82m, até o ponto **M110**, de coordenadas **N 7.563.051,51m** e
E 247.939,83m ; 20°44'46,39", 97,70m, até o ponto **M111**, de coordenadas **N 7.563.142,87m** e
E 247.974,44m ; 17°54'23,87", 83,15m, até o ponto **M112**, de coordenadas **N 7.563.221,98m** e
E 248.000,01m ; 277°23'50,36", 335,83m, até o ponto **M113**, de coordenadas **N 7.563.265,22m**
e **E 247.666,97m** ; 193°52'20,48", 278,89m, até o ponto **M114**, de coordenadas **N**
7.562.994,47m e **E 247.600,10m** ; 208°32'58,67", 74,00m, até o ponto **M115**, de coordenadas
N 7.562.929,47m e **E 247.564,74m** ; 235°28'39,65", 277,91m, até o ponto **M116**, de
coordenadas **N 7.562.771,97m** e **E 247.335,77m** ; 228°10'46,71", 99,67m, até o ponto **M117**,
de coordenadas **N 7.562.705,51m** e **E 247.261,49m** ; 342°30'10,49", 198,42m, até o ponto
M118, de coordenadas **N 7.562.894,75m** e **E 247.201,83m** ; 340°29'09,31", 324,94m, até o
ponto **M119**, de coordenadas **N 7.563.201,03m** e **E 247.093,29m** ; 330°07'33,55", 405,60m, até
o ponto **M120**, de coordenadas **N 7.563.552,73m** e **E 246.891,26m** ; 23°42'07,72", 473,00m,
até o ponto **M121**, de coordenadas **N 7.563.985,83m** e **E 247.081,40m** ; 291°36'09,18",
422,84m, até o ponto **M122**, de coordenadas **N 7.564.141,51m** e **E 246.688,26m** ;
21°10'12,23", 237,44m, até o ponto **M123**, de coordenadas **N 7.564.362,93m** e **E**
246.774,01m ; 110°52'19,06", 125,07m, até o ponto **M124**, de coordenadas **N 7.564.318,37m** e
E 246.890,87m ; 35°03'59,54", 84,77m, até o ponto **M125**, de coordenadas **N 7.564.387,75m** e
E 246.939,57m ; 58°18'36,87", 54,07m, até o ponto **M126**, de coordenadas **N 7.564.416,15m** e
E 246.985,58m ; 70°03'06,68", 100,72m, até o ponto **M127**, de coordenadas **N 7.564.450,51m**
e **E 247.080,25m** ; 76°23'26,56", 171,04m, até o ponto **M128**, de coordenadas **N**
7.564.490,76m e **E 247.246,49m** ; 286°40'59,79", 656,36m, até o ponto **M129**, de coordenadas
N 7.564.679,19m e **E 246.617,75m** ; 204°14'46,97", 59,00m, até o ponto **M130**, de
coordenadas **N 7.564.625,39m** e **E 246.593,52m** ; 204°50'50,72", 58,33m, até o ponto **M131**,
de coordenadas **N 7.564.572,46m** e **E 246.569,01m** ; 206°36'17,67", 245,49m, até o ponto
M132, de coordenadas **N 7.564.352,96m** e **E 246.459,07m** ; 244°49'55,14", 23,39m, até o
ponto **M133**, de coordenadas **N 7.564.343,01m** e **E 246.437,90m** ; 265°22'33,17", 482,23m, até



PREFEITURA MUNICIPAL DE PIRASSUNUNGA

Estado de São Paulo

SECRETARIA MUNICIPAL DE ADMINISTRAÇÃO

o ponto **M134**, de coordenadas **N 7.564.304,14m** e **E 245.957,24m** ; 33°59'05,72", 20,96m, até o ponto **M135**, de coordenadas **N 7.564.321,52m** e **E 245.968,95m** ; 40°43'10,43", 96,14m, até o ponto **M136**, de coordenadas **N 7.564.394,38m** e **E 246.031,67m** ; 18°43'21,99", 70,50m, até o ponto **M137**, de coordenadas **N 7.564.461,15m** e **E 246.054,30m** ; 28°52'36,99", 80,49m, até o ponto **M138**, de coordenadas **N 7.564.531,63m** e **E 246.093,17m** ; 6°13'55,80", 33,99m, até o ponto **M139**, de coordenadas **N 7.564.565,42m** e **E 246.096,86m** ; 37°18'50,92", 68,10m, até o ponto **M140**, de coordenadas **N 7.564.619,58m** e **E 246.138,14m** ; 30°15'04,78", 50,98m, até o ponto **M141**, de coordenadas **N 7.564.663,62m** e **E 246.163,82m** ; 30°15'04,55", 12,25m, até o ponto **M142**, de coordenadas **N 7.564.674,20m** e **E 246.169,99m** ; 281°42'35,13", 48,92m, até o ponto **M143**, de coordenadas **N 7.564.684,13m** e **E 246.122,09m** ; 263°49'22,17", 42,03m, até o ponto **M144**, de coordenadas **N 7.564.679,61m** e **E 246.080,31m** ; 249°25'56,77", 55,30m, até o ponto **M145**, de coordenadas **N 7.564.660,18m** e **E 246.028,53m** ; 236°20'54,79", 111,66m, até o ponto **M146**, de coordenadas **N 7.564.598,30m** e **E 245.935,58m** ; 335°23'15,95", 455,42m, até o ponto **M147**, de coordenadas **N 7.565.012,35m** e **E 245.745,91m** ; 65°42'22,78", 697,00m, até o ponto **M148**, de coordenadas **N 7.565.299,11m** e **E 246.381,19m** ; 295°52'15,24", 7,52m, até o ponto **M149**, de coordenadas **N 7.565.302,39m** e **E 246.374,42m** ; 28°45'12,25", 17,69m, até o ponto **M150**, de coordenadas **N 7.565.317,90m** e **E 246.382,93m** ; 278°02'22,38", 22,12m, até o ponto **M151**, de coordenadas **N 7.565.320,99m** e **E 246.361,03m** ; 338°28'40,22", 3,05m, até o ponto **M152**, de coordenadas **N 7.565.323,83m** e **E 246.359,92m** ; 29°06'14,07", 8,96m, até o ponto **M153**, de coordenadas **N 7.565.331,65m** e **E 246.364,27m** ; 58°01'12,42", 6,60m, até o ponto **M154**, de coordenadas **N 7.565.335,15m** e **E 246.369,87m** ; 36°21'44,06", 16,81m, até o ponto **M155**, de coordenadas **N 7.565.348,69m** e **E 246.379,84m** ; 84°03'27,76", 8,27m, até o ponto **M156**, de coordenadas **N 7.565.349,55m** e **E 246.388,07m** ; 312°25'18,43", 15,65m, até o ponto **M157**, de coordenadas **N 7.565.360,10m** e **E 246.376,52m** ; 38°12'11,95", 7,47m, até o ponto **M158**, de coordenadas **N 7.565.365,97m** e **E 246.381,14m** ; 341°38'51,58", 15,68m, até o ponto **M159**, de coordenadas **N 7.565.380,85m** e **E 246.376,20m** ; 27°57'06,48", 10,54m, até o ponto **M160**, de coordenadas **N 7.565.390,17m** e **E 246.381,14m** ; 80°02'40,41", 3,12m, até o ponto **M161**, de coordenadas **N 7.565.390,70m** e **E 246.384,21m** ; 345°26'01,98", 12,57m, até o ponto **M162**, de coordenadas **N 7.565.402,87m** e **E 246.381,05m** ; 260°49'23,53", 3,25m, até o ponto **M163**, de coordenadas **N 7.565.402,35m** e **E 246.377,84m** ; 329°24'27,20", 5,90m, até o ponto **M164**, de coordenadas **N 7.565.407,43m** e **E 246.374,84m** ; 33°23'46,31", 14,78m, até o ponto **M165**, de coordenadas **N 7.565.419,78m** e **E 246.382,98m** ; 100°18'03,90", 8,45m, até o ponto **M166**, de coordenadas **N 7.565.418,26m** e **E 246.391,29m** ; 25°51'00,67", 9,15m, até o ponto **M167**, de coordenadas **N 7.565.426,50m** e **E 246.395,28m** ; 119°51'40,76", 12,13m, até o ponto **M168**, de coordenadas **N 7.565.420,46m** e **E 246.405,79m** ; 10°17'53,27", 14,93m, até o ponto **M169**, de coordenadas **N 7.565.435,15m** e **E 246.408,46m** ; 99°41'22,53", 17,11m, até o ponto **M170**, de coordenadas **N 7.565.432,27m** e **E 246.425,33m** ; 46°39'35,12", 20,81m, até o ponto **M171**, de coordenadas **N 7.565.446,55m** e **E 246.440,46m** ; 27°56'35,29", 12,82m, até o ponto **M172**, de coordenadas **N 7.565.457,87m** e **E 246.446,47m** ; 87°51'59,26", 29,74m, até o ponto **M173**, de coordenadas **N 7.565.458,98m** e **E 246.476,19m** ; 92°33'05,46", 9,40m, até o ponto **M174**, de coordenadas **N 7.565.458,56m** e **E 246.485,58m** ; 3°59'57,19", 4,04m, até o ponto **M175**, de coordenadas **N 7.565.462,59m** e **E 246.485,86m** ; 352°30'45,17", 204,74m, até o



PREFEITURA MUNICIPAL DE PIRASSUNUNGA

Estado de São Paulo

SECRETARIA MUNICIPAL DE ADMINISTRAÇÃO

ponto **M176**, de coordenadas **N 7.565.665,58m** e **E 246.459,18m** ; **35°06'21,59"**, 334,03m, até o ponto **M177**, de coordenadas **N 7.565.938,84m** e **E 246.651,28m** ; **354°21'35,44"**, 210,24m, até o ponto **M178**, de coordenadas **N 7.566.148,07m** e **E 246.630,61m** ; **276°00'05,79"**, 294,87m, até o ponto **M179**, de coordenadas **N 7.566.178,90m** e **E 246.337,36m** ; **7°08'50,92"**, 440,44m, até o ponto **M180**, de coordenadas **N 7.566.615,92m** e **E 246.392,16m** ; **7°08'50,92"**, 550,81m, até o ponto **M181**, de coordenadas **N 7.567.162,44m** e **E 246.460,69m** ; **115°25'51,73"**, 190,80m, até o ponto **M182**, de coordenadas **N 7.567.080,51m** e **E 246.633,00m** ; **115°25'51,73"**, 959,95m, até o ponto **M183**, de coordenadas **N 7.566.668,29m** e **E 247.499,93m** ; **125°02'45,58"**, 31,61m, até o ponto **M184**, de coordenadas **N 7.566.650,14m** e **E 247.525,81m** ; **147°36'47,73"**, 171,21m, até o ponto **M185**, de coordenadas **N 7.566.505,56m** e **E 247.617,52m** ; **146°36'24,18"**, 8,57m, até o ponto **M186**, de coordenadas **N 7.566.498,40m** e **E 247.622,23m** ; **146°36'24,18"**, 43,76m, até o ponto **M187**, de coordenadas **N 7.566.461,87m** e **E 247.646,32m** ; **146°36'24,18"**, 104,92m, até o ponto **M188**, de coordenadas **N 7.566.374,27m** e **E 247.704,06m** ; **137°16'53,75"**, 84,72m, até o ponto **M189**, de coordenadas **N 7.566.312,02m** e **E 247.761,54m** ; **106°24'48,56"**, 22,82m, até o ponto **M190**, de coordenadas **N 7.566.305,58m** e **E 247.783,43m** ; **106°24'48,56"**, 60,14m, até o ponto **M191**, de coordenadas **N 7.566.288,58m** e **E 247.841,11m** ; **121°06'24,22"**, 8,03m, até o ponto **M192**, de coordenadas **N 7.566.284,44m** e **E 247.847,99m** ; **121°06'24,22"**, 72,78m, até o ponto **M193**, de coordenadas **N 7.566.246,83m** e **E 247.910,30m** ; **121°06'24,22"**, 2,83m, até o ponto **M194**, de coordenadas **N 7.566.245,37m** e **E 247.912,72m** ; **137°58'30,15"**, 4,52m, até o ponto **M195**, de coordenadas **N 7.566.242,01m** e **E 247.915,75m** ; **137°58'30,15"**, 84,49m, até o ponto **M196**, de coordenadas **N 7.566.179,25m** e **E 247.972,31m** ; **137°58'30,15"**, 32,45m, até o ponto **M197**, de coordenadas **N 7.566.155,15m** e **E 247.994,03m** ; **151°00'56,88"**, 89,11m, até o ponto **M198**, de coordenadas **N 7.566.077,20m** e **E 248.037,21m** ; **152°08'05,61"**, 31,37m, até o ponto **M199**, de coordenadas **N 7.566.049,46m** e **E 248.051,88m** ; **150°22'25,37"**, 141,86m, até o ponto **M200**, de coordenadas **N 7.565.926,15m** e **E 248.122,00m** ; **158°25'15,12"**, 51,93m, até o ponto **M201**, de coordenadas **N 7.565.877,86m** e **E 248.141,10m** ; **152°57'06,13"**, 61,39m, até o ponto **M202**, de coordenadas **N 7.565.823,19m** e **E 248.169,02m** ; **68°09'33,51"**, 25,00m, até o ponto **M203**, de coordenadas **N 7.565.832,49m** e **E 248.192,22m** ; **67°56'49,96"**, 42,78m, até o ponto **M204**, de coordenadas **N 7.565.848,55m** e **E 248.231,87m** ; **53°12'58,87"**, 30,09m, até o ponto **M205**, de coordenadas **N 7.565.866,57m** e **E 248.255,97m** ; **51°40'39,99"**, 90,70m, até o ponto **M206**, de coordenadas **N 7.565.922,81m** e **E 248.327,13m** ; **49°05'37,68"**, 46,29m, até o ponto **M207**, de coordenadas **N 7.565.953,12m** e **E 248.362,12m** ; **49°15'46,38"**, 44,74m, até o ponto **M208**, de coordenadas **N 7.565.982,32m** e **E 248.396,02m** ; **73°13'43,93"**, 40,33m, até o ponto **M209**, de coordenadas **N 7.565.993,96m** e **E 248.434,63m** ; **67°56'53,74"**, 42,78m, até o ponto **M210**, de coordenadas **N 7.566.010,02m** e **E 248.474,28m** ; **35°04'55,56"**, 24,52m, até o ponto **M211**, de coordenadas **N 7.566.030,08m** e **E 248.488,37m** ; **74°49'02,26"**, 49,18m, até o ponto **M212**, de coordenadas **N 7.566.042,96m** e **E 248.535,83m** ; **54°38'59,64"**, 38,97m, até o ponto **M213**, de coordenadas **N 7.566.065,51m** e **E 248.567,62m** ; **52°55'06,99"**, 46,68m, até o ponto **M214**, de coordenadas **N 7.566.093,65m** e **E 248.604,86m** ; **47°15'54,64"**, 44,62m, até o ponto **M215**, de coordenadas **N 7.566.123,93m** e **E 248.637,63m** ; **28°25'35,62"**, 42,98m, até o ponto **M216**, de coordenadas **N 7.566.161,73m** e **E 248.658,09m** ; **22°13'58,51"**, 47,94m, até o ponto **M217**, de



PREFEITURA MUNICIPAL DE PIRASSUNUNGA

Estado de São Paulo

SECRETARIA MUNICIPAL DE ADMINISTRAÇÃO

coordenadas N **7.566.206,10m** e E **248.676,23m** ; 17°37'21,30", 21,15m, até o ponto **M218**, de coordenadas N **7.566.226,26m** e E **248.682,63m** ; 14°25'36,74", 4,95m, até o ponto **M219**, de coordenadas N **7.566.231,05m** e E **248.683,87m** ; 16°55'43,80", 69,58m, até o ponto **M220**, de coordenadas N **7.566.297,61m** e E **248.704,12m** ; 25°27'08,02", 0,11m, até o ponto **M221**, de coordenadas N **7.566.297,71m** e E **248.704,17m** ; 12°24'09,92", 26,37m, até o ponto **M222**, de coordenadas N **7.566.323,47m** e E **248.709,84m** ; 33°27'29,09", 33,38m, até o ponto **M223**, de coordenadas N **7.566.351,31m** e E **248.728,24m** ; 27°50'17,33", 27,65m, até o ponto **M224**, de coordenadas N **7.566.375,76m** e E **248.741,15m** ; 56°20'02,19", 22,41m, até o ponto **M225**, de coordenadas N **7.566.388,19m** e E **248.759,80m** ; 56°20'02,95", 44,81m, até o ponto **M226**, de coordenadas N **7.566.413,03m** e E **248.797,09m** ; 53°51'00,02", 51,57m, até o ponto **M227**, de coordenadas N **7.566.443,45m** e E **248.838,73m** ; 49°38'26,16", 34,72m, até o ponto **M228**, de coordenadas N **7.566.465,93m** e E **248.865,19m** ; 34°08'35,59", 52,36m, até o ponto **M229**, de coordenadas N **7.566.509,27m** e E **248.894,58m** ; 25°05'07,73", 29,53m, até o ponto **M230**, de coordenadas N **7.566.536,01m** e E **248.907,10m** ; 32°36'27,74", 54,19m, até o ponto **M231**, de coordenadas N **7.566.581,66m** e E **248.936,30m** ; 31°42'38,01", 28,79m, até o ponto **M232**, de coordenadas N **7.566.606,15m** e E **248.951,43m** ; 35°07'43,44", 64,05m, até o ponto **M233**, de coordenadas N **7.566.658,54m** e E **248.988,29m** ; 32°39'59,96", 66,14m, até o ponto **M234**, de coordenadas N **7.566.714,21m** e E **249.023,99m** ; 33°56'23,42", 69,83m, até o ponto **M235**, de coordenadas N **7.566.772,15m** e E **249.062,98m** ; 42°34'13,33", 53,16m, até o ponto **M236**, de coordenadas N **7.566.811,29m** e E **249.098,94m** ; 41°31'42,08", 2,98m, até o ponto **M237**, de coordenadas N **7.566.813,53m** e E **249.100,91m** ; 34°08'35,59", 11,81m, até o ponto **M238**, de coordenadas N **7.566.823,30m** e E **249.107,54m** ; 47°02'18,75", 15,82m, até o ponto **M239**, de coordenadas N **7.566.834,08m** e E **249.119,12m** ; 47°02'18,75", 30,22m, até o ponto **M240**, de coordenadas N **7.566.854,67m** e E **249.141,23m** ; 10°41'30,68", 14,06m, até o ponto **M241**, de coordenadas N **7.566.868,49m** e E **249.143,84m** ; 10°41'30,68", 9,71m, até o ponto **M242**, de coordenadas N **7.566.878,03m** e E **249.145,64m** ; 354°56'56,97", 311,85m, até o ponto **M243**, de coordenadas N **7.567.188,67m** e E **249.118,18m** ; 311°25'57,72", 25,86m, até o ponto **M244**, de coordenadas N **7.567.205,78m** e E **249.098,79m** ; 317°32'22,51", 134,51m, até o ponto **M245**, de coordenadas N **7.567.305,01m** e E **249.007,99m** ; 314°41'09,89", 201,70m, até o ponto **M246**, de coordenadas N **7.567.446,85m** e E **248.864,59m** ; 309°09'44,52", 44,49m, até o ponto **M247**, de coordenadas N **7.567.474,95m** e E **248.830,09m** ; 312°48'01,13", 79,74m, até o ponto **M248**, de coordenadas N **7.567.529,13m** e E **248.771,58m** ; 311°04'55,13", 110,37m, até o ponto **M249**, de coordenadas N **7.567.601,66m** e E **248.688,39m** ; 316°12'50,65", 156,40m, até o ponto **M250**, de coordenadas N **7.567.714,57m** e E **248.580,17m** ; 311°31'02,18", 46,56m, até o ponto **M251**, de coordenadas N **7.567.745,43m** e E **248.545,31m** ; 317°45'40,64", 64,21m, até o ponto **M252**, de coordenadas N **7.567.792,96m** e E **248.502,15m** ; 333°38'15,81", 62,55m, até o ponto **M253**, de coordenadas N **7.567.849,01m** e E **248.474,37m** ; 328°01'00,39", 139,61m, até o ponto **M254**, de coordenadas N **7.567.967,43m** e E **248.400,42m** ; 328°58'33,19", 52,10m, até o ponto **M255**, de coordenadas N **7.568.012,07m** e E **248.373,57m** ; 327°11'43,35", 105,19m, até o ponto **M256**, de coordenadas N **7.568.100,48m** e E **248.316,58m** ; 338°19'45,50", 35,41m, até o ponto **M257**, de coordenadas N **7.568.133,39m** e E **248.303,51m** ; 333°08'11,21", 41,71m, até o ponto **M258**, de coordenadas N **7.568.170,60m** e E **248.284,66m** ; 342°48'33,36", 71,19m,



PREFEITURA MUNICIPAL DE PIRASSUNUNGA

Estado de São Paulo

SECRETARIA MUNICIPAL DE ADMINISTRAÇÃO

até o ponto **M259**, de coordenadas **N 7.568.238,61m** e **E 248.263,62m** ; 345°59'29,04", 166,34m, até o ponto **M260**, de coordenadas **N 7.568.400,00m** e **E 248.223,35m** ; 344°19'46,39", 95,74m, até o ponto **M261**, de coordenadas **N 7.568.492,18m** e **E 248.197,49m** ; 337°33'40,98", 30,21m, até o ponto **M262**, de coordenadas **N 7.568.520,11m** e **E 248.185,96m** ; 335°50'47,36", 53,38m, até o ponto **M263**, de coordenadas **N 7.568.568,81m** e **E 248.164,12m** ; 328°10'43,63", 53,95m, até o ponto **M264**, de coordenadas **N 7.568.614,66m** e **E 248.135,67m** ; 327°50'34,81", 81,22m, até o ponto **M265**, de coordenadas **N 7.568.683,41m** e **E 248.092,45m** ; 325°36'57,79", 94,47m, até o ponto **M266**, de coordenadas **N 7.568.761,38m** e **E 248.039,10m** ; 323°26'45,95", 68,49m, até o ponto **M267**, de coordenadas **N 7.568.816,39m** e **E 247.998,31m** ; 326°27'55,04", 56,44m, até o ponto **M268**, de coordenadas **N 7.568.863,44m** e **E 247.967,13m** ; 322°40'09,14", 156,62m, até o ponto **M269**, de coordenadas **N 7.568.987,97m** e **E 247.872,15m** ; 321°31'45,15", 91,58m, até o ponto **M270**, de coordenadas **N 7.569.059,67m** e **E 247.815,18m** ; 318°04'46,72", 81,65m, até o ponto **M271**, de coordenadas **N 7.569.120,43m** e **E 247.760,63m** ; 323°02'27,32", 99,85m, até o ponto **M272**, de coordenadas **N 7.569.200,22m** e **E 247.700,59m** ; 344°12'14,28", 23,56m, até o ponto **M273**, de coordenadas **N 7.569.222,89m** e **E 247.694,18m** ; 324°12'30,85", 0,56m, até o ponto **M274**, de coordenadas **N 7.569.223,34m** e **E 247.693,85m** ; 31°09'11,16", 511,41m, até o ponto **M275**, de coordenadas **N 7.569.661,00m** e **E 247.958,42m** ; 32°57'58,77", 518,55m, até o ponto **M276**, de coordenadas **N 7.570.096,05m** e **E 248.240,58m** ; 51°11'04,78", 1.352,04m, até o ponto **M277**, de coordenadas **N 7.570.943,53m** e **E 249.294,05m** ; 144°25'57,16", 511,63m, até o ponto **M278**, de coordenadas **N 7.570.527,36m** e **E 249.591,64m** ; 181°35'23,05", 298,47m, até o ponto **M279**, de coordenadas **N 7.570.229,00m** e **E 249.583,36m** ; 135°53'01,07", 329,78m, até o ponto **M280**, de coordenadas **N 7.569.992,24m** e **E 249.812,93m** ; 229°45'29,18", 66,23m, até o ponto **M281**, de coordenadas **N 7.569.949,45m** e **E 249.762,38m** ; 196°14'39,32", 97,37m, até o ponto **M282**, de coordenadas **N 7.569.855,97m** e **E 249.735,14m** ; 197°57'38,22", 76,91m, até o ponto **M283**, de coordenadas **N 7.569.782,81m** e **E 249.711,42m** ; 195°28'27,17", 85,83m, até o ponto **M284**, de coordenadas **N 7.569.700,09m** e **E 249.688,53m** ; 168°53'45,67", 45,60m, até o ponto **M285**, de coordenadas **N 7.569.655,35m** e **E 249.697,31m** ; 102°11'53,05", 65,27m, até o ponto **M286**, de coordenadas **N 7.569.641,55m** e **E 249.761,10m** ; 70°02'13,50", 27,62m, até o ponto **M287**, de coordenadas **N 7.569.650,99m** e **E 249.787,07m** ; 43°06'00,16", 165,93m, até o ponto **M288**, de coordenadas **N 7.569.772,14m** e **E 249.900,44m** ; 112°46'56,62", 36,72m, até o ponto **M289**, de coordenadas **N 7.569.757,92m** e **E 249.934,30m** ; 134°23'48,47", 701,71m, até o ponto **M290**, de coordenadas **N 7.569.266,99m** e **E 250.435,68m** ; 108°44'34,40", 117,13m, até o ponto **M291**, de coordenadas **N 7.569.229,36m** e **E 250.546,59m** ; 103°42'36,77", 602,15m, até o ponto **M292**, de coordenadas **N 7.569.086,64m** e **E 251.131,59m** ; 53°16'47,44", 271,99m, até o ponto **M293**, de coordenadas **N 7.569.249,27m** e **E 251.349,61m** ; 16°28'06,23", 71,65m, até o ponto **M294**, de coordenadas **N 7.569.317,97m** e **E 251.369,92m** ; 21°28'37,56", 55,55m, até o ponto **M295**, de coordenadas **N 7.569.369,66m** e **E 251.390,26m** ; 30°57'49,70", 80,52m, até o ponto **M296**, de coordenadas **N 7.569.438,71m** e **E 251.431,69m** ; 39°25'46,43", 57,91m, até o ponto **M297**, de coordenadas **N 7.569.483,44m** e **E 251.468,47m** ; 85°16'16,61", 162,32m, até o ponto **M298**, de coordenadas **N 7.569.496,83m** e **E 251.630,24m** ; 103°43'57,27", 202,33m, até o



PREFEITURA MUNICIPAL DE PIRASSUNUNGA

Estado de São Paulo

SECRETARIA MUNICIPAL DE ADMINISTRAÇÃO

ponto **M299**, de coordenadas **N 7.569.448,80m** e **E 251.826,78m** ; $104^{\circ}42'05,05''$, 250,06m, até o ponto **M300**, de coordenadas **N 7.569.385,33m** e **E 252.068,66m** ; $107^{\circ}15'17,05''$, 542,82m, até o ponto **M301**, de coordenadas **N 7.569.224,32m** e **E 252.587,04m** ; $38^{\circ}54'45,75''$, 259,73m, até o ponto **M302**, de coordenadas **N 7.569.426,42m** e **E 252.750,19m** ; $47^{\circ}21'36,45''$, 351,58m, até o ponto **M303**, de coordenadas **N 7.569.664,57m** e **E 253.008,81m** ; $55^{\circ}08'06,58''$, 482,41m, até o ponto **M304**, de coordenadas **N 7.569.940,34m** e **E 253.404,63m** ; $93^{\circ}36'53,75''$, 210,74m, até o ponto **M305**, de coordenadas **N 7.569.927,05m** e **E 253.614,95m** ; $43^{\circ}59'56,38''$, 165,02m, até o ponto **M306**, de coordenadas **N 7.570.045,76m** e **E 253.729,58m** ; $46^{\circ}08'24,20''$, 449,64m, até o ponto **M307**, de coordenadas **N 7.570.357,31m** e **E 254.053,79m** ; $40^{\circ}44'36,53''$, 102,23m, até o ponto **M308**, de coordenadas **N 7.570.434,77m** e **E 254.120,51m** ; $35^{\circ}50'50,14''$, 123,27m, até o ponto **M309**, de coordenadas **N 7.570.534,68m** e **E 254.192,70m** ; $28^{\circ}34'09,08''$, 114,88m, até o ponto **M310**, de coordenadas **N 7.570.635,58m** e **E 254.247,64m** ; $27^{\circ}42'35,95''$, 101,53m, até o ponto **M311**, de coordenadas **N 7.570.725,46m** e **E 254.294,85m** ; $30^{\circ}19'15,01''$, 150,42m, até o ponto **M312**, de coordenadas **N 7.570.855,30m** e **E 254.370,79m** ; $32^{\circ}36'12,67''$, 101,12m, até o ponto **M313**, de coordenadas **N 7.570.940,49m** e **E 254.425,27m** ; $39^{\circ}24'47,19''$, 236,24m, até o ponto **M314**, de coordenadas **N 7.571.123,00m** e **E 254.575,26m** ; $50^{\circ}45'00,88''$, 829,74m, até o ponto **M315**, de coordenadas **N 7.571.647,98m** e **E 255.217,81m** ; $51^{\circ}11'15,02''$, 306,17m, até o ponto **M316**, de coordenadas **N 7.571.839,88m** e **E 255.456,38m** ; $142^{\circ}35'35,11''$, 35,76m, até o ponto **M317**, de coordenadas **N 7.571.811,48m** e **E 255.478,10m** ; $125^{\circ}05'14,75''$, 97,47m, até o ponto **M318**, de coordenadas **N 7.571.755,45m** e **E 255.557,86m** ; $117^{\circ}12'03,18''$, 358,01m, até o ponto **M319**, de coordenadas **N 7.571.591,80m** e **E 255.876,28m** ; $121^{\circ}24'04,67''$, 297,95m, até o ponto **M320**, de coordenadas **N 7.571.436,56m** e **E 256.130,59m** ; $228^{\circ}15'52,59''$, 29,87m, até o ponto **M321**, de coordenadas **N 7.571.416,67m** e **E 256.108,30m** ; $129^{\circ}27'09,80''$, 49,98m, até o ponto **M322**, de coordenadas **N 7.571.384,91m** e **E 256.146,90m** ; $229^{\circ}14'29,39''$, 97,66m, até o ponto **M323**, de coordenadas **N 7.571.321,15m** e **E 256.072,92m** ; $191^{\circ}46'56,39''$, 123,69m, até o ponto **M324**, de coordenadas **N 7.571.200,07m** e **E 256.047,66m** ; $228^{\circ}16'03,90''$, 307,62m, até o ponto **M325**, de coordenadas **N 7.570.995,30m** e **E 255.818,10m** ; $215^{\circ}10'47,46''$, 259,04m, até o ponto **M326**, de coordenadas **N 7.570.783,57m** e **E 255.668,85m** ; $197^{\circ}07'17,53''$, 244,18m, até o ponto **M327**, de coordenadas **N 7.570.550,21m** e **E 255.596,97m** ; $225^{\circ}07'20,45''$, 88,23m, até o vértice **M01**, ponto inicial da descrição deste perímetro.

Art. 6º Serão consideradas pertencentes ao Perímetro do Vertentes do Mamonal, as áreas dos imóveis que se encontram dentro da linha descrita pela seguinte poligonal:

Inicia-se a descrição deste perímetro no ponto mais ao norte, o vértice **M01**, de coordenadas **N 7.561.526,41m** e **E 246.901,56m**; $323^{\circ}29'10,64''$, 357,51m, até o ponto **M02**, de coordenadas **N 7.561.813,75m** e **E 246.688,84m** ; $321^{\circ}53'32,72''$, 205,79m, até o ponto **M03**, de coordenadas **N 7.561.975,67m** e **E 246.561,84m** ; $329^{\circ}09'12,29''$, 133,13m, até o ponto **M04**, de coordenadas **N 7.562.089,97m** e **E 246.493,57m** ; $62^{\circ}22'53,41''$, 77,77m, até o



PREFEITURA MUNICIPAL DE PIRASSUNUNGA

Estado de São Paulo

SECRETARIA MUNICIPAL DE ADMINISTRAÇÃO

ponto **M05**, de coordenadas **N 7.562.126,03m** e **E 246.562,49m** ; **327°45'29,93"**, 319,62m, até o ponto **M06**, de coordenadas **N 7.562.396,36m** e **E 246.391,97m** ; **337°42'02,76"**, 137,08m, até o ponto **M07**, de coordenadas **N 7.562.523,19m** e **E 246.339,96m** ; **66°49'32,26"**, 258,62m, até o ponto **M08**, de coordenadas **N 7.562.624,96m** e **E 246.577,71m** ; **70°01'00,82"**, 92,91m, até o ponto **M09**, de coordenadas **N 7.562.656,71m** e **E 246.665,02m** ; **12°31'43,71"**, 73,18m, até o ponto **M10**, de coordenadas **N 7.562.728,15m** e **E 246.680,90m** ; **137°24'00,77"**, 187,63m, até o ponto **M11**, de coordenadas **N 7.562.590,04m** e **E 246.807,90m** ; **118°10'01,77"**, 246,27m, até o ponto **M12**, de coordenadas **N 7.562.473,79m** e **E 247.025,00m** ; **123°38'04,60"**, 69,14m, até o ponto **M13**, de coordenadas **N 7.562.435,49m** e **E 247.082,56m** ; **148°43'10,59"**, 98,80m, até o ponto **M14**, de coordenadas **N 7.562.351,05m** e **E 247.133,87m** ; **75°12'11,66"**, 36,26m, até o ponto **M15**, de coordenadas **N 7.562.360,31m** e **E 247.168,92m** ; **151°35'01,78"**, 155,68m, até o ponto **M16**, de coordenadas **N 7.562.223,39m** e **E 247.243,01m** ; **154°05'53,03"**, 319,50m, até o ponto **M17**, de coordenadas **N 7.561.935,98m** e **E 247.382,57m** ; **211°00'02,51"**, 422,27m, até o ponto **M18**, de coordenadas **N 7.561.574,03m** e **E 247.165,09m** ; **259°45'21,29"**, 267,79m, até o vértice **M01**, ponto inicial da descrição deste perímetro.

Art. 7º Serão consideradas pertencentes ao Perímetro do Distrito de Cachoeira de Emas, as áreas dos imóveis que se encontram dentro da linha descrita pela seguinte poligonal:

Inicia-se a descrição deste perímetro no ponto mais ao norte, o vértice **M01**, de coordenadas **N 7.572.414,14m** e **E 255.115,28m**; **322°44'06,10"**, 39,77m, até o ponto **M02**, de coordenadas **N 7.572.445,78m** e **E 255.091,20m** ; **307°31'49,34"**, 68,62m, até o ponto **M03**, de coordenadas **N 7.572.487,59m** e **E 255.036,78m** ; **196°53'58,23"**, 0,45m, até o ponto **M04**, de coordenadas **N 7.572.487,15m** e **E 255.036,65m** ; **307°31'48,15"**, 7,32m, até o ponto **M05**, de coordenadas **N 7.572.491,61m** e **E 255.030,85m** ; **327°06'50,77"**, 66,98m, até o ponto **M06**, de coordenadas **N 7.572.547,86m** e **E 254.994,48m** ; **327°06'51,02"**, 27,01m, até o ponto **M07**, de coordenadas **N 7.572.570,54m** e **E 254.979,81m** ; **9°46'14,54"**, 55,61m, até o ponto **M08**, de coordenadas **N 7.572.625,34m** e **E 254.989,25m** ; **355°57'21,12"**, 157,00m, até o ponto **M09**, de coordenadas **N 7.572.781,94m** e **E 254.978,18m** ; **6°16'07,75"**, 22,89m, até o ponto **M10**, de coordenadas **N 7.572.804,70m** e **E 254.980,68m** ; **15°15'28,26"**, 45,97m, até o ponto **M11**, de coordenadas **N 7.572.849,05m** e **E 254.992,78m** ; **356°17'32,32"**, 57,50m, até o ponto **M12**, de coordenadas **N 7.572.906,43m** e **E 254.989,06m** ; **39°12'23,55"**, 121,49m, até o ponto **M13**, de coordenadas **N 7.573.000,57m** e **E 255.065,86m** ; **346°13'29,01"**, 52,02m, até o ponto **M14**, de coordenadas **N 7.573.051,10m** e **E 255.053,47m** ; **346°13'29,01"**, 5,09m, até o ponto **M15**, de coordenadas **N 7.573.056,04m** e **E 255.052,26m** ; **332°05'42,34"**, 134,76m, até o ponto **M16**, de coordenadas **N 7.573.175,13m** e **E 254.989,19m** ; **289°33'56,59"**, 148,57m, até o ponto **M17**, de coordenadas **N 7.573.224,89m** e **E 254.849,20m** ; **351°35'03,84"**, 39,78m, até o ponto **M18**, de coordenadas **N 7.573.264,24m** e **E 254.843,37m** ; **335°33'45,23"**, 84,92m, até o ponto **M19**, de coordenadas **N 7.573.341,55m** e **E 254.808,24m** ; **249°38'05,59"**, 173,64m, até o ponto **M20**, de coordenadas **N 7.573.281,12m** e **E 254.645,46m** ; **259°52'31,18"**, 90,31m, até o ponto **M21**, de coordenadas **N 7.573.265,25m** e **E 254.556,56m** ;



PREFEITURA MUNICIPAL DE PIRASSUNUNGA

Estado de São Paulo

SECRETARIA MUNICIPAL DE ADMINISTRAÇÃO

289°39'13,77", 82,60m, até o ponto **M22**, de coordenadas N **7.573.293,03m** e E **254.478,77m** ;
288°34'45,37", 99,65m, até o ponto **M23**, de coordenadas N **7.573.324,78m** e E **254.384,31m** ;
287°59'54,11", 89,95m, até o ponto **M24**, de coordenadas N **7.573.352,57m** e E **254.298,76m** ;
265°53'50,08", 188,78m, até o ponto **M25**, de coordenadas N **7.573.339,07m** e E **254.110,47m** ;
283°35'37,93", 120,60m, até o ponto **M26**, de coordenadas N **7.573.367,41m** e E **253.993,24m** ;
315°17'16,73", 108,66m, até o ponto **M27**, de coordenadas N **7.573.444,63m** e E **253.916,79m** ;
322°21'08,57", 70,17m, até o ponto **M28**, de coordenadas N **7.573.500,20m** e E **253.873,93m** ;
344°13'58,14", 70,11m, até o ponto **M29**, de coordenadas N **7.573.567,67m** e E **253.854,88m** ;
352°08'43,93", 89,53m, até o ponto **M30**, de coordenadas N **7.573.656,36m** e E **253.842,64m** ;
347°16'22,30", 167,84m, até o ponto **M31**, de coordenadas N **7.573.820,08m** e E **253.805,67m** ;
348°48'52,64", 143,21m, até o ponto **M32**, de coordenadas N **7.573.960,57m** e E **253.777,89m** ;
359°12'15,40", 57,16m, até o ponto **M33**, de coordenadas N **7.574.017,72m** e E **253.777,09m** ;
346°20'32,49", 87,40m, até o ponto **M34**, de coordenadas N **7.574.102,65m** e E **253.756,45m** ;
325°48'49,96", 50,86m, até o ponto **M35**, de coordenadas N **7.574.144,72m** e E **253.727,88m** ;
327°31'43,71", 41,40m, até o ponto **M36**, de coordenadas N **7.574.179,65m** e E **253.705,65m** ;
316°50'51,40", 34,82m, até o ponto **M37**, de coordenadas N **7.574.205,05m** e E **253.681,84m** ;
318°00'46,04", 53,39m, até o ponto **M38**, de coordenadas N **7.574.244,74m** e E **253.646,12m** ;
285°49'20,81", 49,82m, até o ponto **M39**, de coordenadas N **7.574.258,32m** e E **253.598,19m** ;
286°10'41,96", 133,57m, até o ponto **M40**, de coordenadas N **7.574.295,54m** e E **253.469,91m** ;
280°50'41,51", 252,65m, até o ponto **M41**, de coordenadas N **7.574.343,07m** e E **253.221,77m** ;
293°38'00,63", 63,58m, até o ponto **M42**, de coordenadas N **7.574.368,56m** e E **253.163,52m** ;
316°55'51,72", 61,31m, até o ponto **M43**, de coordenadas N **7.574.413,35m** e E **253.121,65m** ;
56°44'33,21", 271,07m, até o ponto **M44**, de coordenadas N **7.574.562,01m** e E **253.348,32m** ;
142°06'02,80", 103,93m, até o ponto **M45**, de coordenadas N **7.574.480,00m** e E **253.412,17m** ;
119°18'36,03", 207,54m, até o ponto **M46**, de coordenadas N **7.574.378,40m** e E **253.593,14m** ;
102°50'51,74", 123,75m, até o ponto **M47**, de coordenadas N **7.574.350,88m** e E **253.713,79m** ;
123°25'29,32", 63,40m, até o ponto **M48**, de coordenadas N **7.574.315,95m** e E **253.766,71m** ;
149°57'24,14", 327,66m, até o ponto **M49**, de coordenadas N **7.574.032,32m** e E **253.930,75m** ;
183°16'13,76", 74,20m, até o ponto **M50**, de coordenadas N **7.573.958,24m** e E **253.926,52m** ;
178°23'11,26", 75,17m, até o ponto **M51**, de coordenadas N **7.573.883,09m** e E **253.928,64m** ;
169°52'23,31", 40,63m, até o ponto **M52**, de coordenadas N **7.573.843,10m** e E **253.935,78m** ;
143°58'21,46", 53,98m, até o ponto **M53**, de coordenadas N **7.573.799,44m** e E **253.967,53m** ;
157°48'34,96", 54,29m, até o ponto **M54**, de coordenadas N **7.573.749,17m** e E **253.988,04m** ;
152°21'54,85", 142,61m, até o ponto **M55**, de coordenadas N **7.573.622,83m** e E **254.054,18m** ;
124°04'44,20", 45,12m, até o ponto **M56**, de coordenadas N **7.573.597,55m** e E **254.091,55m** ;
124°09'54,67", 51,57m, até o ponto **M57**, de coordenadas N **7.573.568,59m** e E **254.134,22m** ;
104°15'00,12", 42,99m, até o ponto **M58**, de coordenadas N **7.573.558,01m** e E **254.175,89m** ;
86°39'05,06", 249,13m, até o ponto **M59**, de coordenadas N **7.573.572,56m** e E **254.424,60m** ;
134°22'33,43", 84,00m, até o ponto **M60**, de coordenadas N **7.573.513,82m** e E **254.484,64m** ;
69°50'14,33", 304,88m, até o ponto **M61**, de coordenadas N **7.573.618,91m** e E **254.770,84m** ;
46°49'12,89", 230,00m, até o ponto **M62**, de coordenadas N **7.573.776,29m** e E **254.938,55m** ;
57°47'12,13", 135,25m, até o ponto **M63**, de coordenadas N **7.573.848,39m** e E **255.052,99m** ;



PREFEITURA MUNICIPAL DE PIRASSUNUNGA

Estado de São Paulo

SECRETARIA MUNICIPAL DE ADMINISTRAÇÃO

72°36'18,00", 166,78m, até o ponto **M64**, de coordenadas N **7.573.898,25m** e E **255.212,13m** ;
75°21'49,17", 176,84m, até o ponto **M65**, de coordenadas N **7.573.942,93m** e E **255.383,24m** ;
15°41'16,72", 243,95m, até o ponto **M66**, de coordenadas N **7.574.177,80m** e E **255.449,20m** ;
69°26'38,24", 50,86m, até o ponto **M67**, de coordenadas N **7.574.195,66m** e E **255.496,82m** ;
75°57'49,52", 43,64m, até o ponto **M68**, de coordenadas N **7.574.206,24m** e E **255.539,16m** ;
124°04'37,90", 27,15m, até o ponto **M69**, de coordenadas N **7.574.191,03m** e E **255.561,65m** ;
160°33'35,87", 23,85m, até o ponto **M70**, de coordenadas N **7.574.168,54m** e E **255.569,59m** ;
190°18'27,27", 209,99m, até o ponto **M71**, de coordenadas N **7.573.961,93m** e E **255.532,01m** ;
110°02'22,68", 176,91m, até o ponto **M72**, de coordenadas N **7.573.901,31m** e E **255.698,21m** ;
60°41'09,88", 99,57m, até o ponto **M73**, de coordenadas N **7.573.950,06m** e E **255.785,03m** ;
122°03'49,71", 48,82m, até o ponto **M74**, de coordenadas N **7.573.924,14m** e E **255.826,40m** ;
45°48'04,09", 109,56m, até o ponto **M75**, de coordenadas N **7.574.000,53m** e E **255.904,95m** ;
60°37'55,08", 266,12m, até o ponto **M76**, de coordenadas N **7.574.131,04m** e E **256.136,87m** ;
128°13'46,01", 126,46m, até o ponto **M77**, de coordenadas N **7.574.052,78m** e E **256.236,20m** ;
214°25'52,03", 181,56m, até o ponto **M78**, de coordenadas N **7.573.903,03m** e E **256.133,55m** ;
157°18'22,34", 31,55m, até o ponto **M79**, de coordenadas N **7.573.873,92m** e E **256.145,72m** ;
232°45'54,60", 33,23m, até o ponto **M80**, de coordenadas N **7.573.853,81m** e E **256.119,26m** ;
157°02'45,29", 48,85m, até o ponto **M81**, de coordenadas N **7.573.808,83m** e E **256.138,31m** ;
241°01'29,28", 79,86m, até o ponto **M82**, de coordenadas N **7.573.770,15m** e E **256.068,44m** ;
142°20'21,55", 36,72m, até o ponto **M83**, de coordenadas N **7.573.741,08m** e E **256.090,88m** ;
222°41'00,55", 51,80m, até o ponto **M84**, de coordenadas N **7.573.703,00m** e E **256.055,76m** ;
239°09'52,43", 162,08m, até o ponto **M85**, de coordenadas N **7.573.619,92m** e E **255.916,59m** ;
241°55'39,05", 125,94m, até o ponto **M86**, de coordenadas N **7.573.560,65m** e E **255.805,46m** ;
260°06'21,89", 46,20m, até o ponto **M87**, de coordenadas N **7.573.552,72m** e E **255.759,95m** ;
264°29'58,52", 71,77m, até o ponto **M88**, de coordenadas N **7.573.545,84m** e E **255.688,52m** ;
265°36'04,66", 110,39m, até o ponto **M89**, de coordenadas N **7.573.537,37m** e E **255.578,45m** ;
189°12'39,70", 39,67m, até o ponto **M90**, de coordenadas N **7.573.498,21m** e E **255.572,10m** ;
264°39'45,36", 153,60m, até o ponto **M91**, de coordenadas N **7.573.483,93m** e E **255.419,17m** ;
298°55'35,13", 22,97m, até o ponto **M92**, de coordenadas N **7.573.495,04m** e E **255.399,06m** ;
295°06'53,41", 18,70m, até o ponto **M93**, de coordenadas N **7.573.502,98m** e E **255.382,13m** ;
201°57'26,51", 89,92m, até o ponto **M94**, de coordenadas N **7.573.419,58m** e E **255.348,51m** ;
126°07'59,04", 136,76m, até o ponto **M95**, de coordenadas N **7.573.338,93m** e E **255.458,96m** ;
189°51'25,28", 93,59m, até o ponto **M96**, de coordenadas N **7.573.246,73m** e E **255.442,94m** ;
124°54'55,23", 52,49m, até o ponto **M97**, de coordenadas N **7.573.216,69m** e E **255.485,98m** ;
110°18'38,77", 71,62m, até o ponto **M98**, de coordenadas N **7.573.191,82m** e E **255.553,15m** ;
165°29'25,54", 27,77m, até o ponto **M99**, de coordenadas N **7.573.164,94m** e E **255.560,11m** ;
180°30'29,45", 68,37m, até o ponto **M100**, de coordenadas N **7.573.096,57m** e E **255.559,50m** ;
196°51'30,24", 72,99m, até o ponto **M101**, de coordenadas N **7.573.026,72m** e E **255.538,34m** ;
195°54'06,60", 382,41m, até o ponto **M102**, de coordenadas N **7.572.658,95m** e E **255.433,56m** ;
229°47'39,24", 349,21m, até o ponto **M103**, de coordenadas N **7.572.433,53m** e E **255.166,86m** ;
249°23'49,07", 55,11m, até o vértice **M01**, ponto inicial da descrição deste perímetro.



PREFEITURA MUNICIPAL DE PIRASSUNUNGA

Estado de São Paulo

SECRETARIA MUNICIPAL DE ADMINISTRAÇÃO

Art. 8º Todas as coordenadas descritas nos artigos anteriores estão georreferenciadas ao Sistema Geodésico Brasileiro e encontram-se representadas no Sistema UTM, referenciadas ao Meridiano Central WGr, tendo como Datum o SIRGAS2000. Todos os azimutes, distâncias e perímetro foram calculados no plano de projeção UTM 23S.

Art. 9º Integram esta Lei Complementar, os seguintes anexos:


I - Anexo I - Mapa de Perímetro Urbano do Distrito Sede de Pirassununga;

II - Anexo II - Mapa de Perímetro do Vertentes do Mamonal;

III - Anexo III - Mapa de Perímetro Urbano do Distrito de Cachoeira de Emas.


Art. 10 Esta Lei entra em vigor a partir de sua publicação oficial, revogando as demais disposições em contrário, especialmente a Lei Complementar Municipal nº 71/2006.

Pirassununga, 16 de fevereiro de 2022.



DR. JOSÉ CARLOS MANTOVANI
Prefeito Municipal

Publicada na Portaria.
Data supra.



SONIA REGINA GRIGOLETTO ARRUDA SANTOS.
Secretária Municipal de Administração.
dmc/.



PREFEITURA MUNICIPAL DE PIRASSUNUNGA

Estado de São Paulo

SECRETARIA MUNICIPAL DE ADMINISTRAÇÃO

A QUE SE REFERE À

LEI COMPLEMENTAR Nº 180, DE 16 DE FEVEREIRO DE 2022

ANEXOS



PREFEITURA MUNICIPAL DE PIRASSUNUNGA
Estado de São Paulo
SECRETARIA MUNICIPAL DE ADMINISTRAÇÃO

A QUE SE REFERE À LEI COMPLEMENTAR Nº 180, DE 16 DE FEVEREIRO DE 2022

Anexo I – Mapa do Perímetro Urbano do Distrito Sede de Pirassununga.






CÂMARA MUNICIPAL DE PIRASSUNUNGA-SP

Rua Joaquim Procópio de Araújo, 1662 – Centro – Caixa Postal: 89
Fone: (19) 3561.2811 – e-mail: legislativo@camarapirassununga.sp.gov.br
sítio: www.camarapirassununga.sp.gov.br

A QUE SE REFERE À LEI COMPLEMENTAR Nº 180, DE 16 DE FEVEREIRO DE 2022

Anexo II – Mapa do Perímetro do Vertentes do Mamonal.



[Handwritten signature]

[Handwritten signature]



PREFEITURA MUNICIPAL DE PIRASSUNUNGA
Estado de São Paulo
SECRETARIA MUNICIPAL DE ADMINISTRAÇÃO

A QUE SE REFERE À LEI COMPLEMENTAR Nº 180, DE 16 DE FEVEREIRO DE 2022

Anexo III – Mapa do Perímetro Urbano do Distrito de Cachoeira de Emas.

