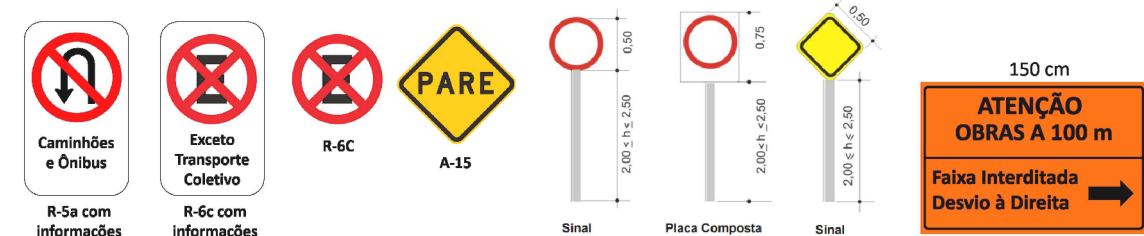
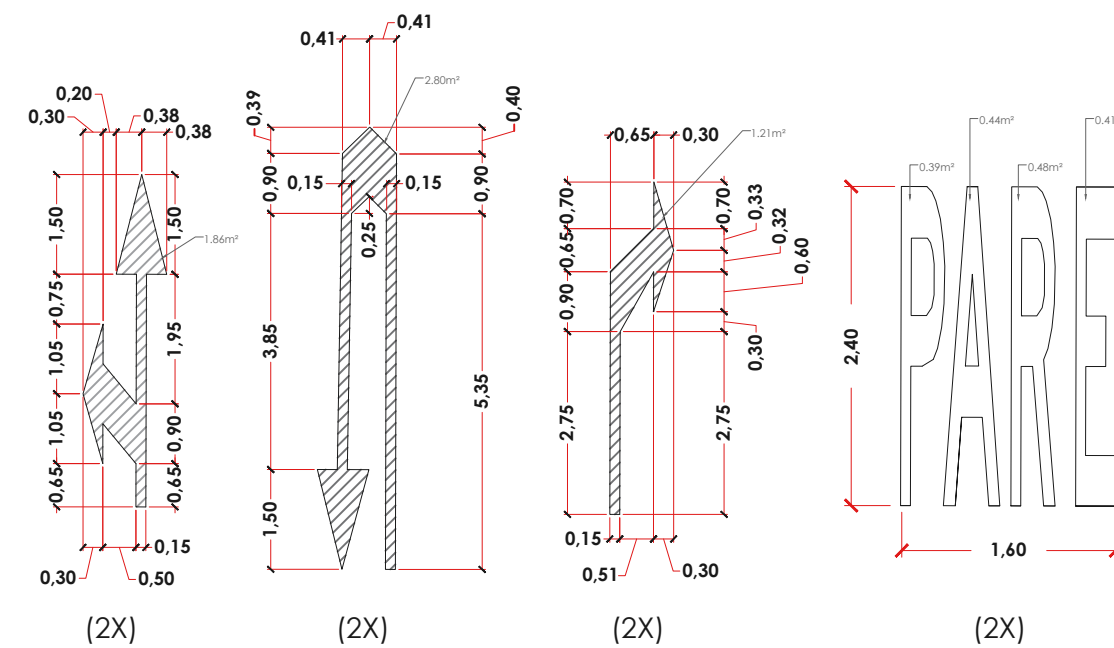


- LEGENDA
- FAIXA DE SINALIZAÇÃO HORIZONTAL NA COR AMARELA (SE PARALELO A CALÇADA, TRATA-SE DE GUIA PINTADA)
 - FAIXA DE SINALIZAÇÃO HORIZONTAL NA COR BRANCA
 - INDICAÇÃO DE LOMBO-FAIXA
 - INDICAÇÃO DE PALMEIRA EXISTENTE A REMOVER (9 UNIDADES)

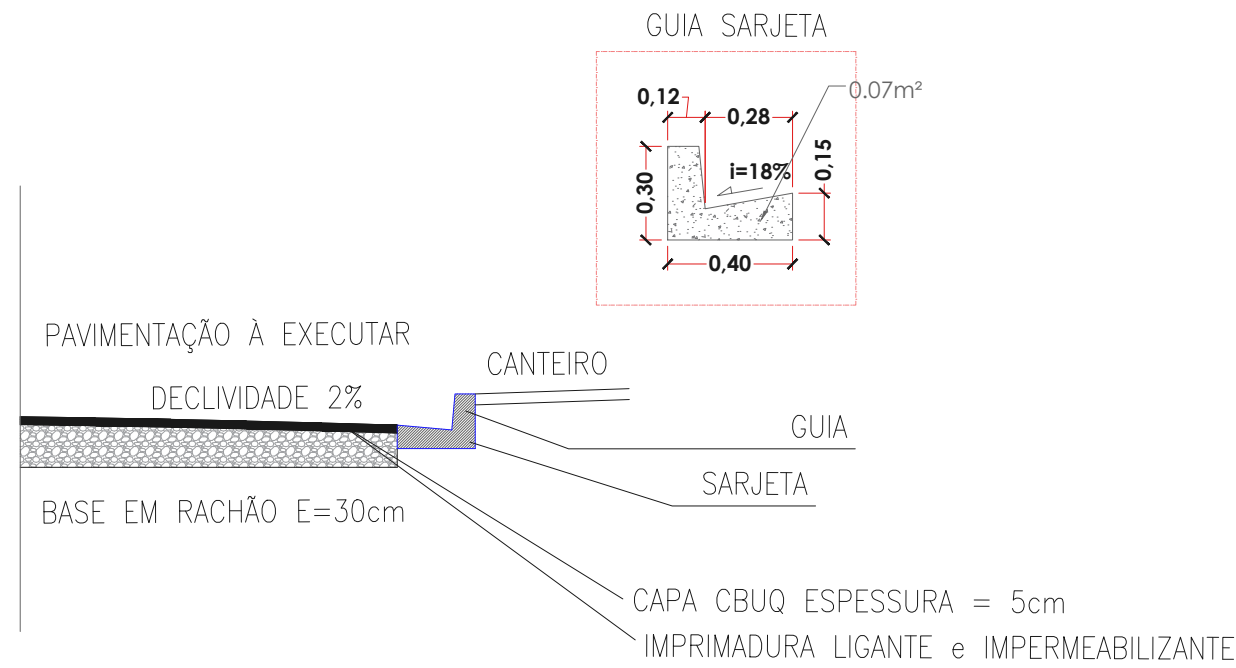
- NOTAS GERAIS
- Placas indicadas com outras informações, estas informações deverão estar contidas anexas à placa na área inferior
 - Ambas as alças de retorno são simétricas, o detalhamento realizado em uma delas é exatamente o mesmo realizado na outra
 - A locação as faixas para retorno deverão ser confirmadas com responsável técnico da Prefeitura Municipal antes mesmo da execução.
 - Faixas de sinalização horizontal retangulares (lineares) com largura de 10cm e comprimento total de 55,80 metros lineares
 - Atentar-se para a amarração dos trechos a reformar, tendo como referência as "lombadas" existentes



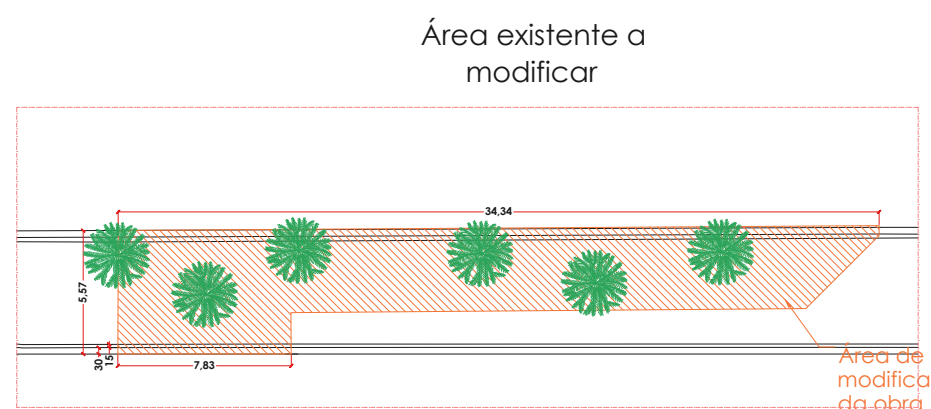
Detalhe das placas utilizadas no projeto



Detalhe da sinalização horizontal

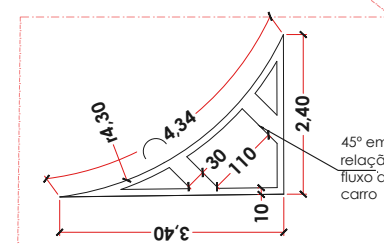


SEÇÃO TÍPICA DO CAPEAMENTO COM ESPESSURA DE CBUQ DE 5 CM SEM ESCALA



Detalhe das faixas descontinuas (e=10 cm)

Área existente a modificar



Detalhe da área de condução de fluxo (1,21 m² de demarcação)

PLANTA DE GEOMETRIA DO DISPOSITIVO DE ACESSO VIÁRIO SEM ESCALA

OBRA
RECAPEAMENTO DE VIA PÚBLICA E CONSTRUÇÃO DE DISPOSITIVO DE ACESSO VIÁRIO
LOCAL
RUA RUBENS DIEGUES (BAIRRO JARDIM SÃO LOURENÇO) E AV. VANTE JOSÉ TONIETTI E AVENIDA 19 DE MAIO (BAIRROS JARDIM ANHUMAS E JARDIM SÃO LOURENÇO)
MUNICÍPIO ESTIVA GERBI
ESTADO SÃO PAULO
PROPRIETÁRIO MUNICÍPIO DE ESTIVA GERBI

PARA A LOCALIZAÇÃO DO IMÓVEL: VIDE FOLHA 02/04

QUANTIDADES
RECAPEAMENTO 3.414,15m²
DISPOSITIVOS DE ACESSO VIÁRIO
..... 2 x 137,50m² = 275,00m²

PREFEITURA MUNICIPAL DE ESTIVA GERBI
PREFEITURA MUNICIPAL
MARCIO ROBERTO PAVAN

RESPONSÁVEL TÉCNICO
ENGENHEIRO CIVIL JAIME ABREU JUNIOR
SECRETÁRIO DE OBRAS E PLANEJAMENTO
CREA/SP: 5070155651
ART: 2620250965152