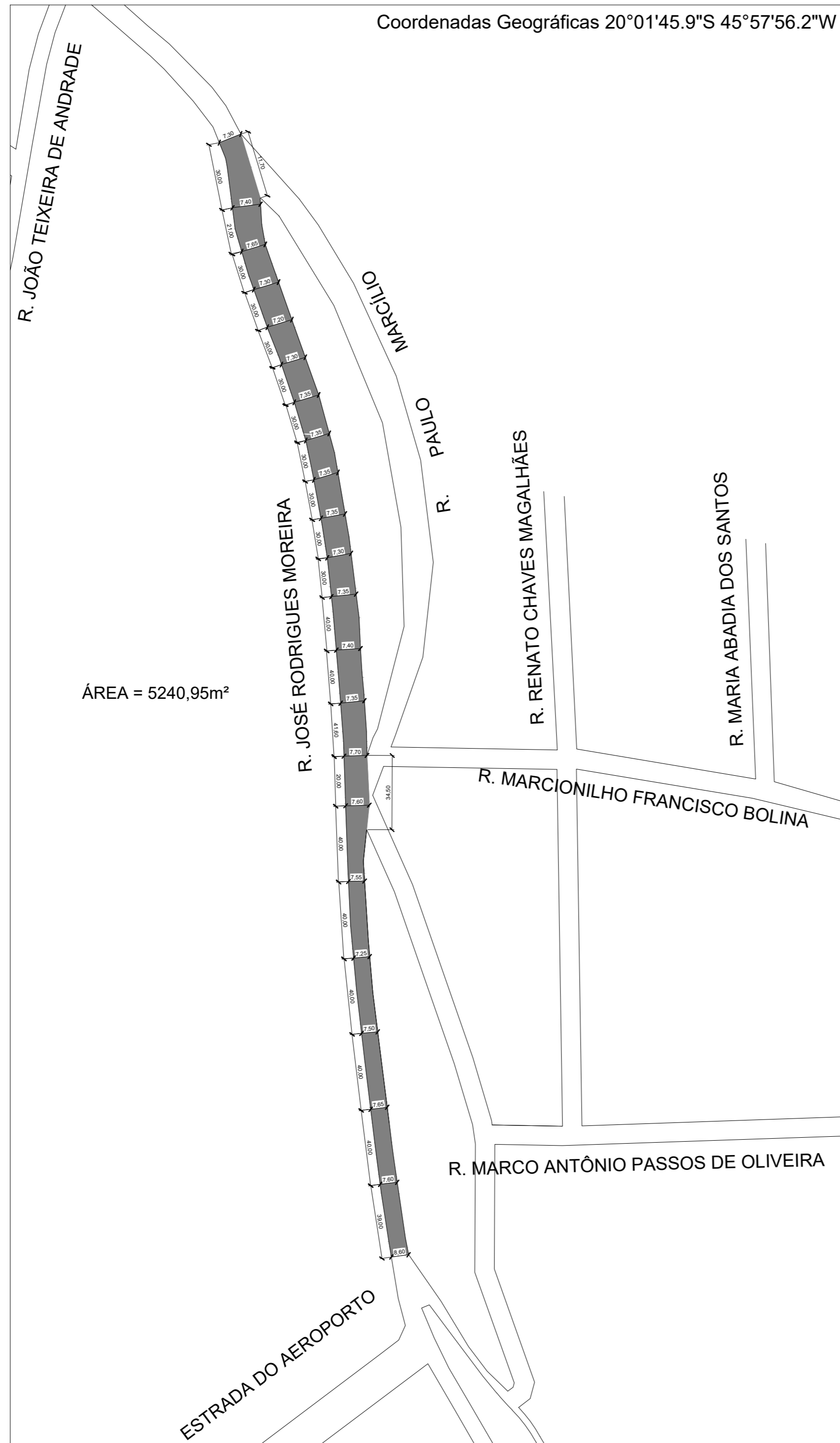
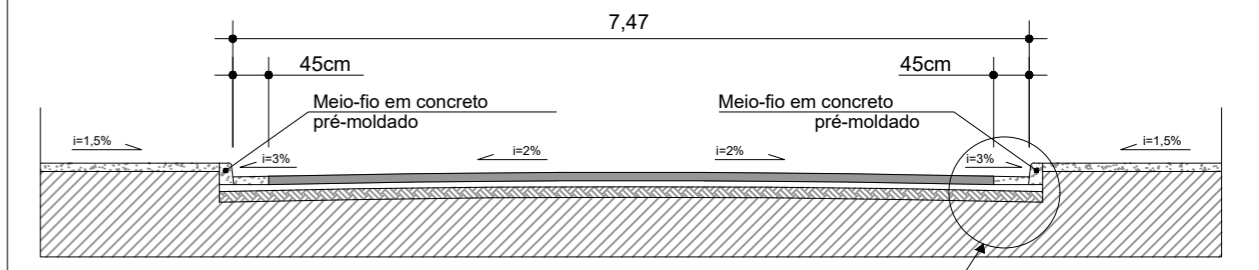


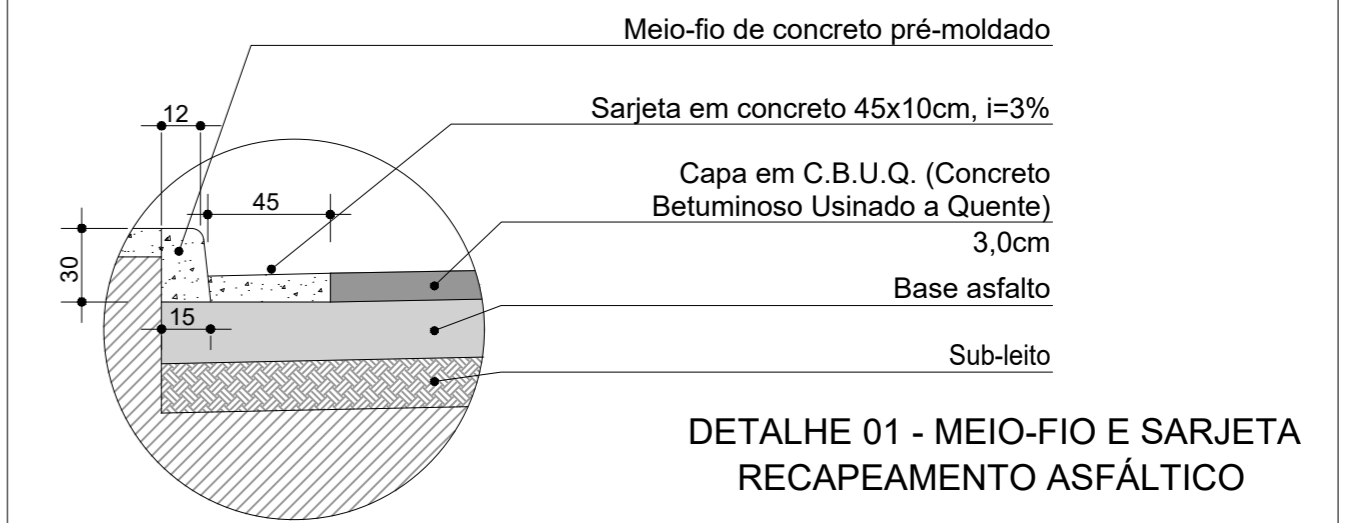
Coordenadas Geográficas 20°01'45.9"S 45°57'56.2"W



ÁREA = 5240,95m²



SEÇÃO TÍPICA
RUA JOSÉ RODRIGUES MOREIRA



DETALHE 01 - MEIO-FIO E SARJETA
RECAPEAMENTO ASFÁLTICO

LEGENDA

TRECHO P/ RECAPEAMENTO DE ASFALTO

RECAPEAMENTO DE ASFALTO

RUA JOSÉ RODRIGUES MOREIRA - BAIRRO: LAGOA DOS MONJOLOS

IDENTIFICAÇÃO
CONVÊNIO SEGOV

MUNICÍPIO
BAMBUÍ-MG
COMARCA
BAMBUÍ-MG

ESCALA PLANTA
1 : 2300
ÁREA VILIBERADA
INDICADA
DATA
ABRIL/2023
FOLHA
01/01

REFERÊNCIA
PLANTA BAIXA / SITUACIONAL

R.T.
AMANDA NASCIMENTO CAMPOS - ARQUITETA
CAU A190103-6

PREFEITURA MUNICIPAL
DE BAMBUÍ-MG

PRAÇA MOZART TORRES, 68 - BAIRRO CENTRO
CEP 38.300-000 - BAMBUÍ (MG)
TELEFAX: (37) 3431-5180 - www.bambuimg.gov.br
SECRETARIA MUNICIPAL DE OBRAS, URBANISMO E SERVIÇOS PÚBLICOS