

PLANO DE TRABALHO
MUNICÍPIO TURÍSTICO DE
MAIRIPORÃ

APRESENTAÇÃO



MAIRIPORÃ



PLANO DE TRABALHO

MUNICÍPIO TURÍSTICO DE

MAIRIPORÃ



IDENTIFICAÇÃO

Região turística: Município Turístico de Mairiporã
Período de Vigência do Plano: 01/01/2026 a 01/01/2027
Responsável pela gestão/Governança: Walid Ali Hamid "Aladim": Prefeito Wilson Rondina "Sorriso" – Vice Prefeito Fernando César Brilha Brandão: Secretário De Turismo Esportes e Juventude e interlocutor titular Marguerite Fioravante dos Santos: Tur ^a Chefe de Gabinete/Diretora de Turismo e Interlocutora Suplente Técnica



PLANO DE TRABALHO

MUNICÍPIO TURÍSTICO DE

MAIRIPORÃ

APRESENTAÇÃO

1.1 PROGRAMA DE REGIONALIZAÇÃO DO TURISMO – MINISTÉRIO DO TURISMO

A Política Nacional de Turismo, estabelecida pela lei 11.771/2008, tem dentre os seus princípios a regionalização do turismo. Esta trabalha sob a perspectiva de que mesmo um município que não possui uma clara vocação para o turismo - ou seja, que não recebe o turista em seu território - pode dele se beneficiar, se esse município desempenhar um papel de provedor ou fornecedor de mão-de-obra ou de produtos destinados a atender o turista. O trabalho regionalizado permite, assim, ganhos não só para o município que recebe o visitante, mas para toda a região. Embasando-se em recomendações da Organização Mundial de Turismo (OMT), o Ministério do Turismo adotou em 2004 essa política focada no desenvolvimento regional, dando maior protagonismo às Unidades da Federação. O Programa de Regionalização do Turismo trabalha a convergência e a interação de todas as ações desempenhadas pelo MTur com estados, regiões e municípios brasileiros. Seu objetivo principal é o de apoiar a estruturação dos destinos, a gestão e a promoção do turismo no País.



PLANO DE TRABALHO

MUNICÍPIO TURÍSTICO DE

MAIRIPORÃ

MAIRIPORÃ

Mairiporã, nossa cidade bonita, está a 39 km da capital, 37.1km do Aeroporto de Guarulhos, 48.4km de Congonhas, 106.7km do Porto de Santos com uma população de 97.399 habitantes. Nosso clima serrano, abraçada pela reserva da Biosfera do famoso cinturão verde da cidade São Paulo, com a Serra da Cantareira, “ a maior floresta urbana do mundo “, tendo quatro Parques Estaduais em seu território, com 21 atrativos culturais, 60 atrativos naturais, 11 cachoeiras, 44 trilhas, 54 meios de hospedagens, 149 ambientes gastronômicos variados, 8 empresas de receptivos e 119 espaços para eventos onde a cidade ficou conhecida como a “ Cidade dos Casamentos “, entre outros atrativos, sendo cada um com sua segmentação e diferencial além de 7 igrejas e 1 templo religioso que abençoam no turismo da fé, faz que com toda essa preservação ambiental, beleza natural e sua população acolhedora, transforme o turismo como a principal atividade econômica da cidade, por isso, a titularidade de Município Turístico já alcançada e o tão almejado título de Estância Turística são importantíssimos para geração de emprego, renda e qualidade de vida de Mairiporã. Inserida na Secretaria de Turismo do Estado de São Paulo e oficialmente no Circuito Turístico entre Serras e Águas e chancelada pelo Governo Estadual como Município de Interesse Turístico em 01 de novembro de 2017, Mairiporã conta com o vetor turístico riquíssimo. conhecida como a “capital do ciclismo” com atividades do MTB, Speed, Street e DownHill), assim sendo a região Norte Metropolitana de São Paulo é contemplada em grande número com atrativos de qualidade. Com uma Secretaria de Turismo, Esportes e Juventude, composta por uma equipe altamente capacitada com 02 turismólogas graduados, 01 engenheira, 02 guias de turismo credenciadas CADASTUR, Plano Diretor, Inventário de Oferta Turística, Estudos de Demanda, com um trade turístico atuante, com uma Associação, a ADTUR, com o COMTUR e FUMTUR ativos, com um CPL – Cadeia Produtivo Local - de eventos e do plástico chancelada através de decreto do Governo Estadual e com um total apoio e indicações sempre dadas pelos profissionais da Secretaria de Turismo do Estado de São Paulo e da Assembleia Legislativa, Mairiporã é capaz sim de abraçar grandes causas turísticas em todos os âmbitos qualificados,



PLANO DE TRABALHO

MUNICÍPIO TURÍSTICO DE

MAIRIPORÃ

destinando o município com rota certa de turistas, dentro do Estado de São Paulo, na grande São Paulo além de se transformar em um importante “Polo Turístico Nacional e Internacional”. Afiliada AMITESP (Associação das Prefeituras dos Municípios de Interesse Turístico do Estado de São Paulo) desde 2017 e AMITUR(Associação dos Municípios de Interesse Turístico).Hoje, Mairiporã acolhe visitantes do mundo todo diariamente, e alta temporada se estende pelo ano todo devido a vasta segmentação turística desportiva, balneária, gastronômica, contemplativa, de aventura e rural. Uma cidade com infraestrutura turística adequada, com preservação, mais de 80% de áreas de manancial e uma riqueza natural exuberante. Um destino turístico consolidado, determinante de um turismo efetivo gerador de deslocamentos e estradas de fluxo permanente de visitantes com expressivos atrativos.Dispomos de infraestrutura básica para atender as populações fixas e flutuantes no que se refere ao abastecimento de água potável, sistema de coleta e tratamento de esgoto sanitário e gestão de resíduos sólidos. Mairiporã recebe aproximadamente 2 milhões de turistas por ano. 100% do centro da cidade conta com abastecimento de água potável e através do contrato vigente com a Sabesp ao fim do mesmo a meta será totalmente concluída. Por todas essas situações acima que Mairiporã recebeu com muita honra o título de Bi Campã na categoria ESPORTES NO PRÊMIO TOP DESTINOS 2023 e 2025, Top Finalista na categoria RURAL e BI campeã também no Prêmio Cidade Esportiva Turística do Estado de São Paulo! E com todos esses requisitos essa terra de gigantes, imigrantes trabalhadores e sonhadores, escravos e seu anseio de liberdade, palco de grandes histórias de bandeirantes, o mundo vive aqui, o mundo passa por aqui, com a real percepção dos fatos, acreditamos cegamente que muito mais nos fortalecerá, com qualidade e excelência no acolhimento que estamos aptos e receberemos com muita honra o título de VENCEDOR DO PRÊMIO TOP DESTINOS TURÍSTICOS 2025.



PLANO DE TRABALHO MUNICÍPIO TURÍSTICO DE MAIRIPORÃ

PRINCIPAIS ATRATIVOS



**BALNEÁRIO DA CACHOEIRA
DA CACÉIA**
Um tesouro escondido na Cantareira

A apenas 7 km do centro da cidade, a Cachoeira da Cacéia é alimentada pelas nascentes da represa Palva Castro, parte essencial do Sistema Cantareira. Cercada por uma vegetação exuberante, sua trilha curta revela paisagens encantadoras que culminam em uma queda d'água em forma de cortina e pequenas piscinas naturais perfeitas para relaxar. Um verdadeiro espetáculo da natureza que merece ser preservado. Obra recente de infra estrutura com banheiros, vestiários e acessibilidade.
-23.320.098.29377172, -46.632341694009774

Conheça Mairiporã!

Escaaneie aqui!



PLANO DE TRABALHO MUNICÍPIO TURÍSTICO DE MAIRIPORÃ



MIRANTE DA PRAÇA *do Pôr do Sol*

O Mirante da Praça do Pôr do Sol, em Mairiporã, é um ponto turístico que une história, fé e paisagens deslumbrantes, oferecendo uma vista privilegiada da represa Palva Castro. Aquí ficava a antiga Cruz dos Viajantes, era um ponto de referência para quem chegava à cidade e manteve viva a tradição dos moradores de depositar imagens religiosas quebradas como forma de respeito. O mirante foi inaugurado em maio de 2024 e batizado como Mirante Da Praça do Pôr Do Sol. Com a revitalização e construção do mirante, o local ganhou nova vida como espaço de contemplação, cultura e turismo. A inauguração foi marcada por solenidade e música, celebrando a importância histórica e espiritual da praça. Hoje, o Mirante da Praça do Pôr do Sol é um dos principais atrativos de Mairiporã, encantando visitantes com sua vista panorâmica e atmosfera acolhedora.

-23.321851740654303, -46.594431259187964

Conheça Mairiporã!

Escaneie aqui!



PLANO DE TRABALHO MUNICÍPIO TURÍSTICO DE MAIRIPORÃ



CASA DO TURISTA *e Artesão*

A Casa do Turista e Artesão de Mairiporã, inaugurada em 2016, é um espaço dedicado à valorização do artesanato local e ao acolhimento de visitantes. Reúne o Salão do Artesão Tia Emília, o Comtur e a ADTUR, além de funcionar como ponto de informações turísticas. Em 2023, passou por revitalização, tornando-se mais acessível e sustentável. O local é referência cultural e turística, conectando moradores e turistas à essência da cidade. É parada obrigatória para quem deseja conhecer Mairiporã de forma autêntica. Aqui o cafezinho está sempre quentinho esperando por vocês!!!
-23.31838443275853, -46.588413731181994

Escaneie aqui!

Conheça Mairiporã!



PLANO DE TRABALHO MUNICÍPIO TURÍSTICO DE MAIRIPORÃ



CICLOVIA
de Mairiporã

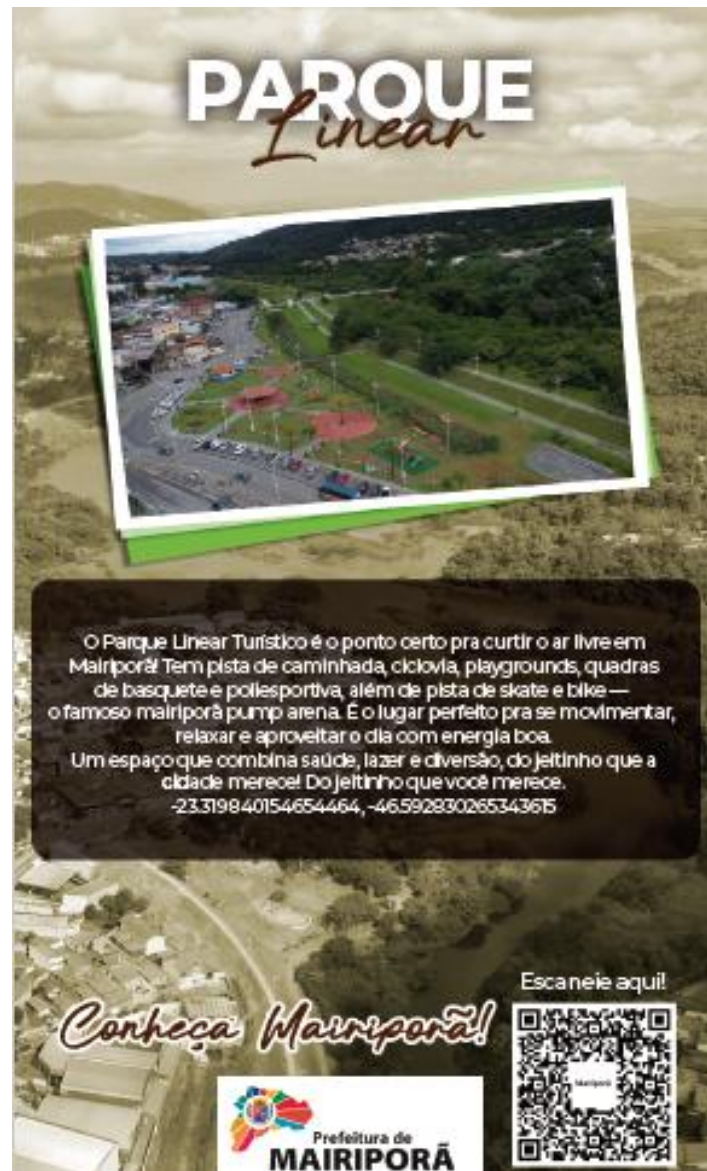
A Nova Ciclovía de Mairiporã é um projeto histórico que valoriza mobilidade sustentável e turismo ecológico, margeando o Rio Juqueri. Idealizada com muito carinho, a ciclovía só veio pra potencializar o título de Top Destino Turístico na categoria Esportes, após décadas de espera e articulação entre a Prefeitura e a Sabesp saiu do papel e o sonho virou realidade. A ciclovía de Mairiporã é uma das mais belas do Brasil, conectando natureza, esporte e qualidade de vida. Um trajeto onde a natureza te abraça com muito amor.
-23.323978630579436, -46.596447384362186

Conheça Mairiporã!

Escaneie aqui!



PLANO DE TRABALHO MUNICÍPIO TURÍSTICO DE MAIRIPORÃ




PARQUE *Linear*


O Parque Linear Turístico é o ponto certo pra curtir o ar livre em Mairiporã! Tem pista de caminhada, ciclovia, playgrounds, quadras de basquete e poliesportiva, além de pista de skate e bike — o famoso mairiporã pump arena. É o lugar perfeito pra se movimentar, relaxar e aproveitar o dia com energia boa. Um espaço que combina saúde, lazer e diversão, do jeitinho que a cidade merece! Do jeitinho que você merece.

-23.3198.4015-4654464, -46.592830265343675

Conheça Mairiporã!

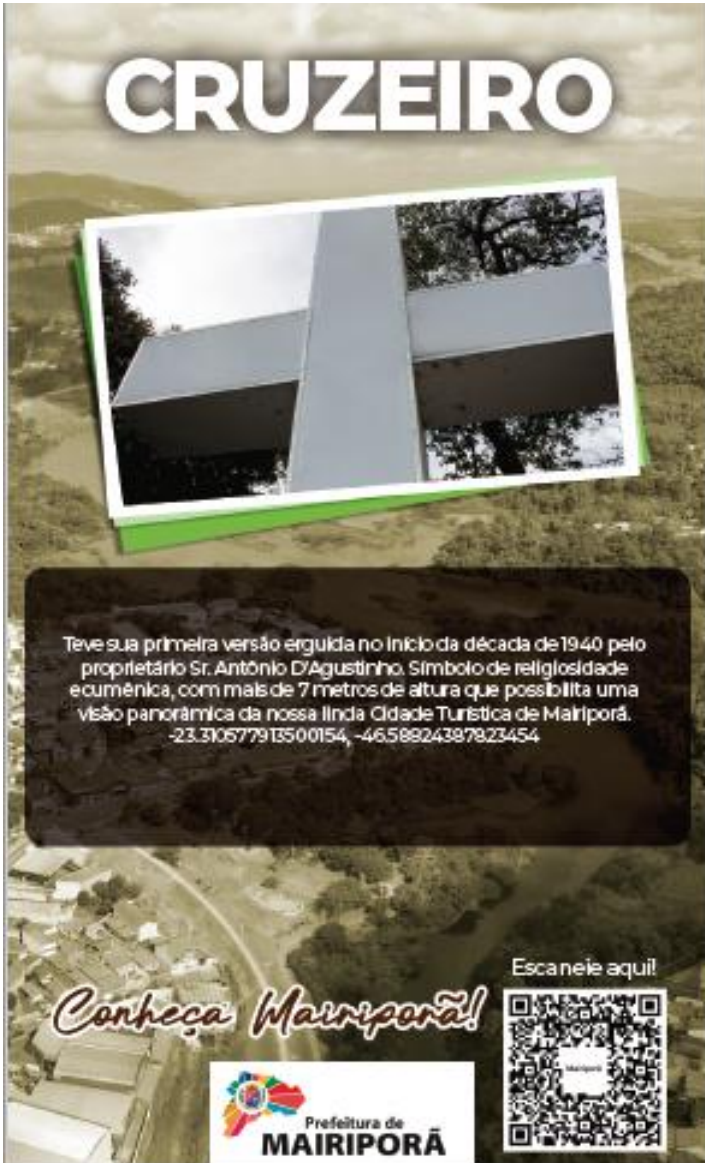
Escaeneie aqui!



 Prefeitura de
MAIRIPORÃ



PLANO DE TRABALHO MUNICÍPIO TURÍSTICO DE MAIRIPORÃ





CRUZEIRO

Teve sua primeira versão erguida no início da década de 1940 pelo proprietário Sr. Antônio D'Agostinho. Símbolo de religiosidade ecumênica, com mais de 7 metros de altura que possibilita uma visão panorâmica da nossa linda Cidade Turística de Mairiporã.
-23.310577913500154, -46.58924397823454

Conheça Mairiporã!

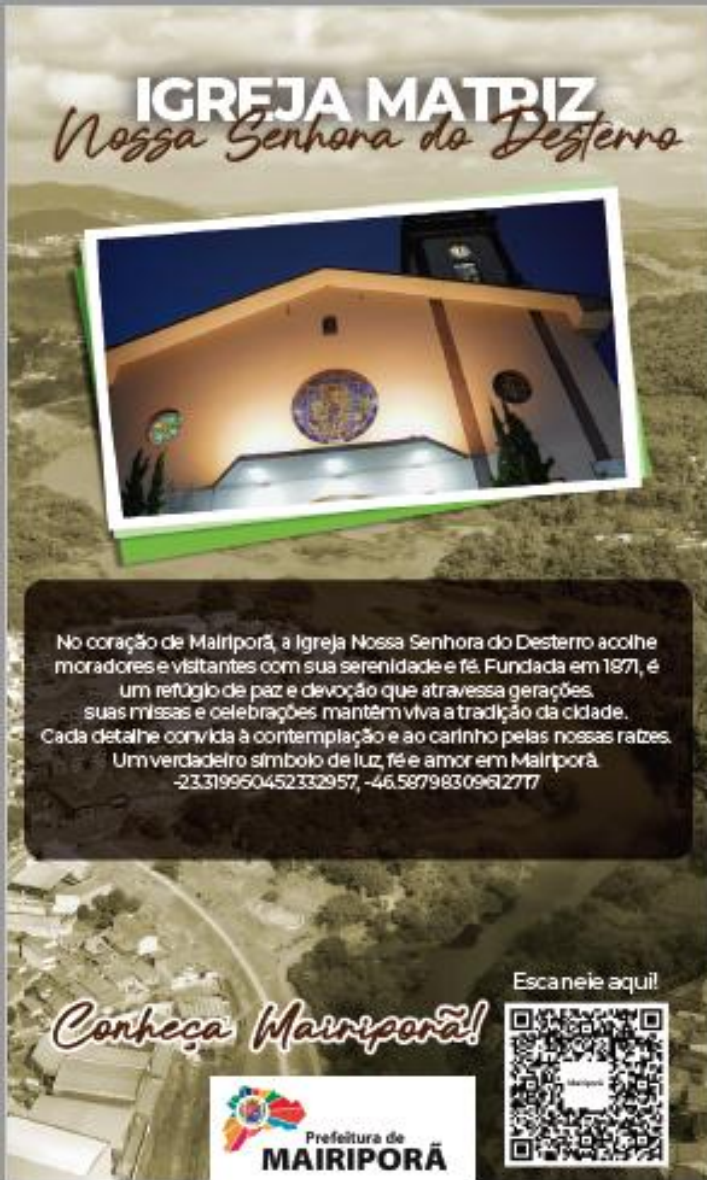
Escaneie aqui!



 Prefeitura de
MAIRIPORÃ



PLANO DE TRABALHO MUNICÍPIO TURÍSTICO DE MAIRIPORÃ





IGREJA MATRIZ
Nossa Senhora do Desterro

No coração de Mairiporã, a Igreja Nossa Senhora do Desterro acolhe moradores e visitantes com sua serenidade e fé. Fundada em 1971, é um refúgio de paz e devoção que atravessa gerações. Suas missas e celebrações mantêm viva a tradição da cidade. Cada detalhe convida à contemplação e ao carinho pelas nossas raízes. Um verdadeiro símbolo de luz, fé e amor em Mairiporã.
-23.319960452332957, -46.58798309612777

Conheça Mairiporã!

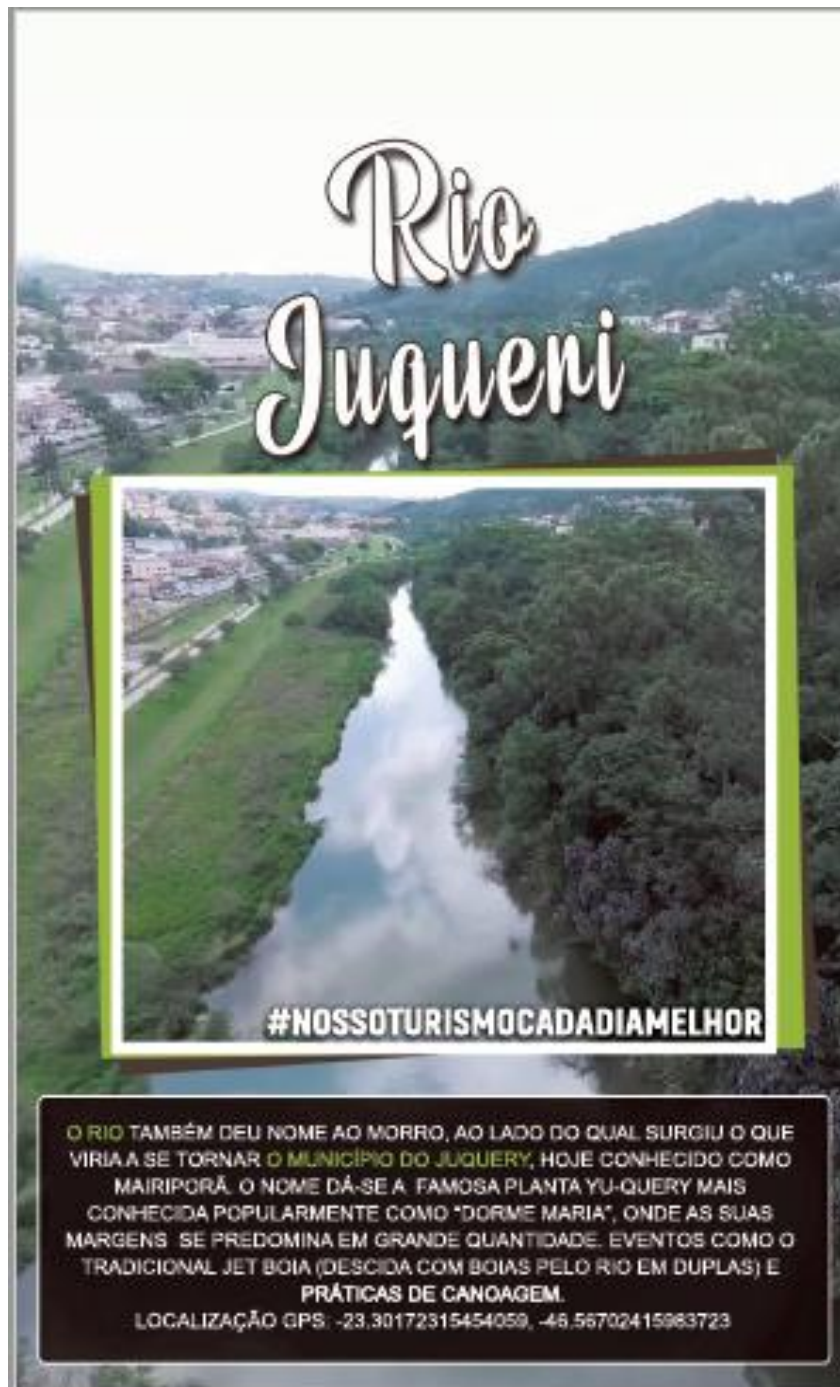
Escaneie aqui!



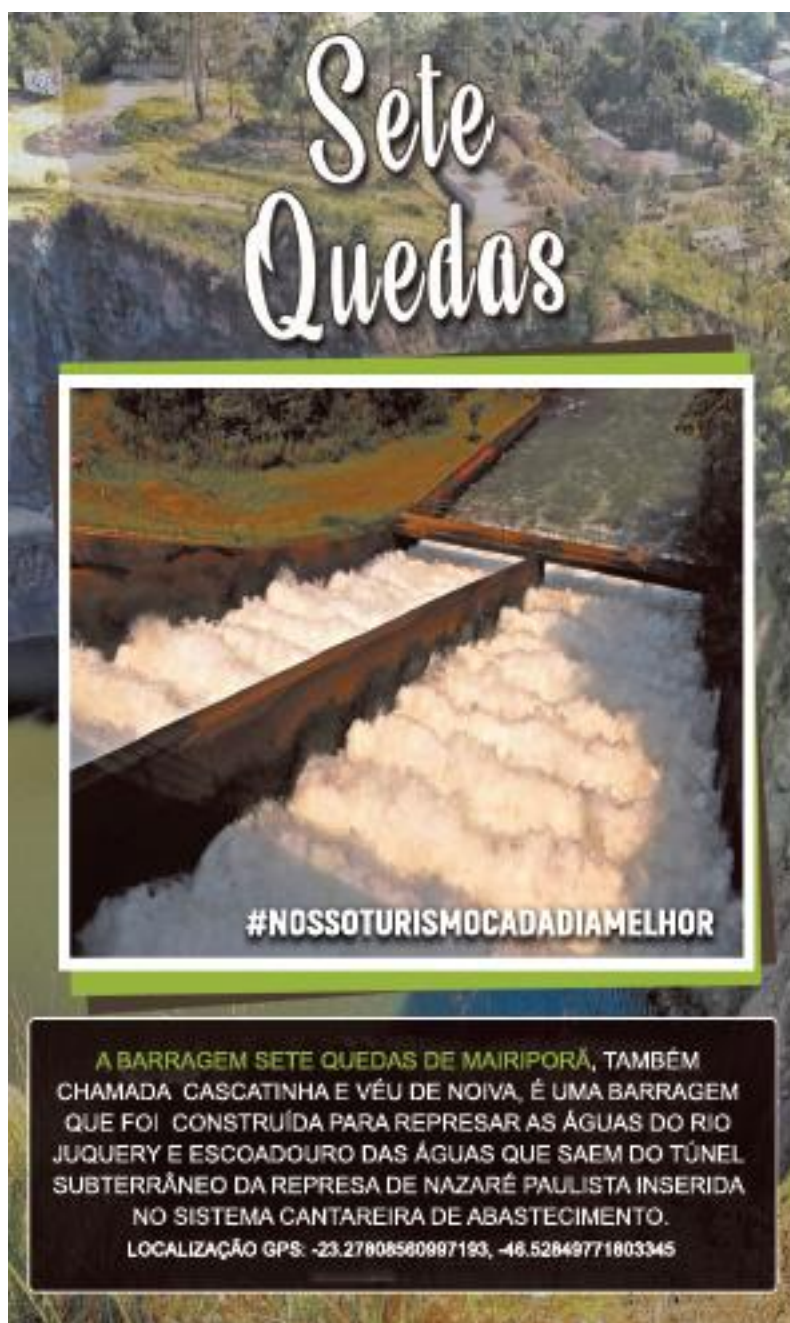
 Prefeitura de
MAIRIPORÃ




PLANO DE TRABALHO MUNICÍPIO TURÍSTICO DE MAIRIPORÃ



PLANO DE TRABALHO MUNICÍPIO TURÍSTICO DE MAIRIPORÃ



PLANO DE TRABALHO MUNICÍPIO TURÍSTICO DE MAIRIPORÃ



PLANO DE TRABALHO MUNICÍPIO TURÍSTICO DE MAIRIPORÃ



NÚCLEO ÁGUAS CLARAS
Parque Estadual da Cantareira

Localizado na maior floresta urbana do mundo, o Núcleo Águas Claras integra o Parque Estadual da Cantareira e faz parte da Reserva da Biosfera do Cinturão Verde da cidade de São Paulo. Este refúgio natural é um convite à reconexão com a natureza e à renovação das energias.
-23.42136512060914, -46.62159163076119

Esca neie aqui!

Conheça Mairiporã!

 Prefeitura de
MAIRIPORÃ



PLANO DE TRABALHO MUNICÍPIO TURÍSTICO DE MAIRIPORÃ



NOVA PUMP ARENA *de Mairiporã*

A Nova Pump Arena de Mairiporã é um moderno espaço esportivo voltado para modalidades radicais como BMX, skate e patins, localizado no Bosque da Amizade no Parque Linear. Iniciada em agosto de 2023, sua construção substituiu a antiga pista devido à implantação da Avenida Boulevard. Com infraestrutura aprimorada, a arena oferece lazer, entretenimento e prática esportiva para moradores e turistas. Celebrando o novo ponto de encontro dos amantes de esportes radicais o espaço fortalece o turismo esportivo e impulsiona a economia local. Um ponto que só fortalece o nosso título de Top Destino Turístico na Categoria Esportes.

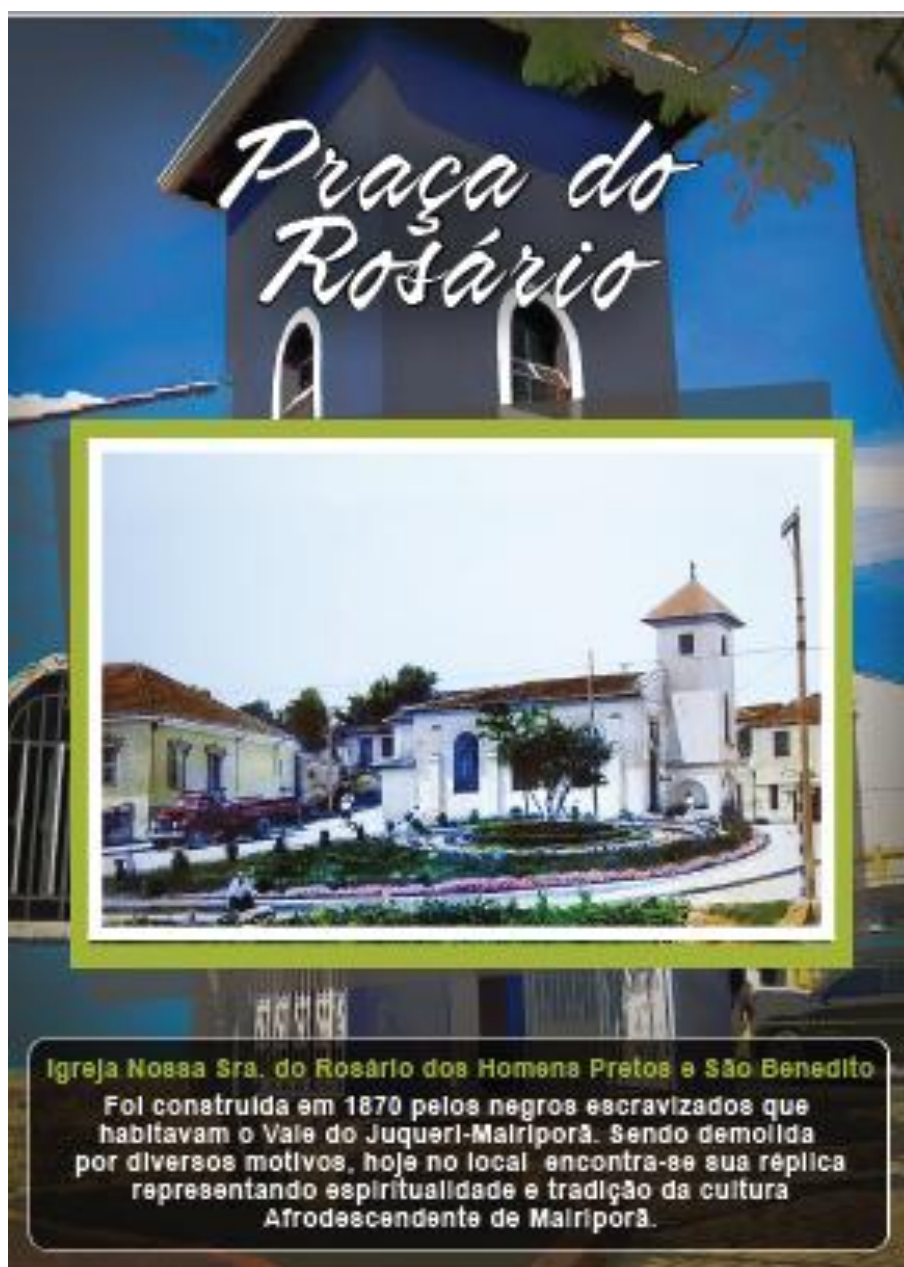
-23.320018047528077, -46.59239360034546

Escaeneie aqui!


Conheça Mairiporã!



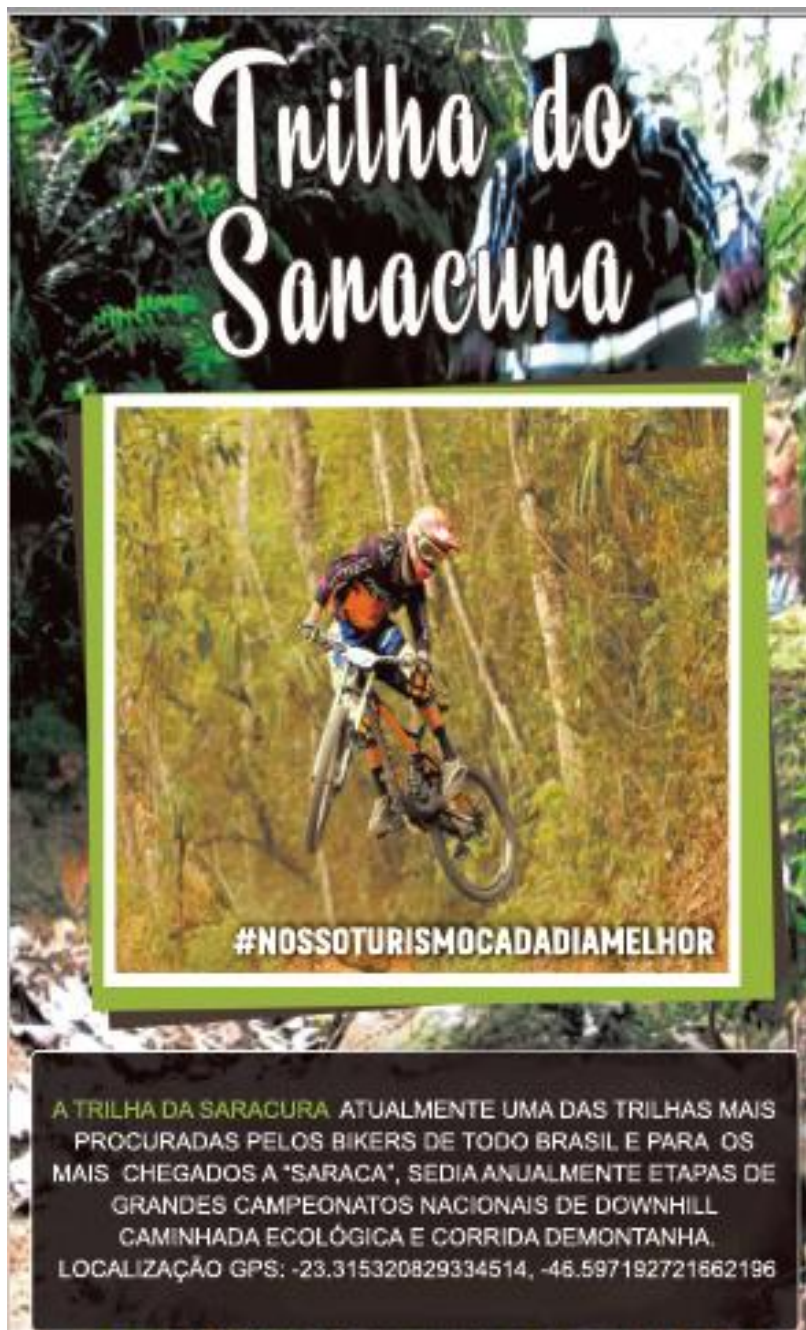
PLANO DE TRABALHO MUNICÍPIO TURÍSTICO DE MAIRIPORÃ




PLANO DE TRABALHO MUNICÍPIO TURÍSTICO DE MAIRIPORÃ



PLANO DE TRABALHO MUNICÍPIO TURÍSTICO DE MAIRIPORÃ



Trilha do Saracura



#NOSSOTURISMOCADADIAMELHOR

A **TRILHA DA SARACURA** ATUALMENTE UMA DAS TRILHAS MAIS PROCURADAS PELOS BIKERS DE TODO BRASIL E PARA OS MAIS CHEGADOS A "SARACA", SEDIA ANUALMENTE ETAPAS DE GRANDES CAMPEONATOS NACIONAIS DE DOWNHILL CAMINHADA ECOLÓGICA E CORRIDA DEMONTANHA.
LOCALIZAÇÃO GPS: -23.315320829334514, -46.597192721662196



PLANO DE TRABALHO MUNICÍPIO TURÍSTICO DE MAIRIPORÃ



PLANO DE TRABALHO

MUNICÍPIO TURÍSTICO DE

MAIRIPORÃ



EXPERIÊNCIAS DO BRASIL - MINAS GERAIS

114

Trilha Transmantequeira



UF: MG, SP e RJ.



Regiões Turísticas: SP – capital, Entre Serros e Águas, Circuito das Frutas, Vale Histórico, Nascentes do Tietê, Serros Verdes do Sul de Minas, Mantiqueira Paulista, Serros e Cachoeiras, e Região Turística do Fê; MG – Serros de Itaipoca, Caminhos da Mantiqueira, Trilhas do Rio Doce, Águas, Termas Altas da Mantiqueira, Montanhas Mágicas da Mantiqueira e Região Encantos de Minas; RJ – Aguas Negras.



Municípios: SP – São Paulo, **Mairiporã**, Guarulhos, Nazaré Paulista, Bom Jesus dos Perdões, Pracaia, Atibaia, Bragança Paulista, Vargem, Joanópolis, São José dos Campos, São Bento do Sapucaí, Campos do Jordão, Pindamonhangaba, Guaratinguetá, Piquete, Cruzeiro, Lavrinhas e Queuz; MG – Extrema, Comanducaia, Gonçalves, Sapucaí-Mirim, Mamelópolis, Delfim Moreira, Passo Quatro, Itanhadu, Itamonte, Bocaina de Minas, Alagoa, Boependi, Aluruoca, Carvalhos, Liberdade, Bom Jardim de Minas, Santa Rita de Jacutinga, Rio Preto, Olaria, Lima Duarte, Santa Rita de Itaipoca, Serranos, Minduri, Camanacá, Itutinga e Itumirim; RJ – Resende e Itatiaia.



PLANO DE TRABALHO MUNICÍPIO TURÍSTICO DE MAIRIPORÃ



PLANO DE TRABALHO MUNICÍPIO TURÍSTICO DE MAIRIPORÃ



Bugio Da Serra

Celebramos um marco na história da Serra da Cantareira com a inauguração desta escultura que simboliza muito mais do que arte; ela é um tributo à vida.

O Bugio, espécie que um dia foi abundante nesta região, sofreu um trágico declínio devido à febre amarela. Este monumento não apenas presta homenagem à sua memória, mas também serve como um lembrete da importância da preservação da biodiversidade e do equilíbrio ambiental.

Que esta obra inspire todos que por aqui passam a refletir sobre a convivência harmoniosa com a natureza e a necessidade de proteger o patrimônio natural que nos cerca.

MAIRIPORÃ, Janeiro de 2025.

 **PREFEITURA DE MAIRIPORÃ** | **TURISMO, ESPORTE E JUVENTUDE** 

Rafael Brancatelli
ARTISTA PLÁSTICO



PLANO DE TRABALHO MUNICÍPIO TURÍSTICO DE MAIRIPORÃ



Portal em uma das entradas da cidade



PLANO DE TRABALHO MUNICÍPIO TURÍSTICO DE MAIRIPORÃ



Monumentos doados à cidade



PLANO DE TRABALHO MUNICÍPIO TURÍSTICO DE MAIRIPORÃ



**Deck para passeio de Chalana na
Represa de Mairiporã**



PLANO DE TRABALHO

MUNICÍPIO TURÍSTICO DE

MAIRIPORÃ

COMUNIDADES TRADICIONAIS

Sim, existem comunidades tradicionais em Mairiporã, especialmente ligadas à Serra da Cantareira e à Mata Atlântica, onde grupos indígenas e remanescentes de quilombos mantêm práticas culturais e modos de vida associados ao território. Essas comunidades são reconhecidas nacionalmente como parte dos Povos e Comunidades Tradicionais, que desempenham papel importante na preservação ambiental e cultural. **Indígenas (Tupi-Guarani e outros grupos históricos)** O nome “Mairiporã” tem origem tupi (“cidade bonita de Maíra”), indicando a presença histórica indígena na região. Ainda hoje, há registros de descendentes e comunidades indígenas que mantêm práticas culturais ligadas à floresta e à espiritualidade. **Quilombolas:** No estado de São Paulo, existem comunidades remanescentes de quilombos reconhecidas oficialmente. Em Mairiporã, há registros de famílias quilombolas que preservam tradições afro-brasileiras, como agricultura familiar, culinária típica e festas religiosas. **Comunidades rurais tradicionais:** Pequenos agricultores e moradores da Serra da Cantareira mantêm práticas de uso sustentável da terra, como cultivo de hortas, coleta de plantas medicinais e produção artesanal. Essas práticas se enquadram na definição de comunidades tradicionais, pois são transmitidas de geração em geração e ligadas ao território.



PLANO DE TRABALHO MUNICÍPIO TURÍSTICO DE MAIRIPORÃ

ORGANIZAÇÃO E GESTÃO DO TURISMO EM MAIRIPORÃ



Estrutura Administrativa

FERNANDO CÉSAR BRILHA BRANDÃO - Secretário

• Marguerite Fioravante dos Santos – Chefe de Gabinete



Prefeitura de
MAIRIPORÃ
Você confia, a gente trabalha.

TURISMO

- Francisco Pereira E Faro
- Katia Barros de Freitas
- Maria Carolina dos Santos
- Maria De Lourdes Almeida Dantas

ESPORTE

- Adriana Moraes da Silva
- Adailton Thomaz Pereira
- Camila Matos Mariano
- Daniel De Azevedo
- Edmilson Tadeu Valerio da Silva
- Ernesto Jose Marques Domingues
- Ezildo Siqueira Pinto
- Ivan Dos Santos
- Jeronima Aparecida Alves Nunes
- Juvenal dos Anjos de Andrade Junior
- Lavina Mariano De Moraes
- Mauricio Sentello Alves
- Nilber Rosemberg Ladeira De Souza
- Rogerio Caparello
- Wellington Bueno De Almeida
- Willian da Silva Jabur

JUVENTUDE

- Ana Angélica
- Cleriston Pereira do Valle



OBJETIVO GERAL

Esse plano de trabalho do turismo de Mairiporã tem como objetivo orientar o desenvolvimento sustentável da atividade turística no município, transformando-a em alternativa econômica, valorizando o ecoturismo e integrando a comunidade local ao processo. Em outras palavras, busca-se estruturar o turismo como política pública estratégica, garantindo crescimento econômico aliado à preservação ambiental e cultural fortalecendo assim a governança municipal como um todo ampliando a participação social nas atividades do turismo.



PLANO DE TRABALHO

MUNICÍPIO TURÍSTICO DE

MAIRIPORÃ

OBJETIVO ESPECÍFICO

- **Estruturar** rotas e circuitos turísticos (ecoturismo, aventura, rural e gastronômico), com sinalização e materiais de divulgação;
- **Capacitar** pelo menos 50 profissionais locais (guias, empreendedores, comerciantes) em hospitalidade, atendimento e gestão sustentável;
- **Atualizar** o inventário turístico, também atualização do PDTUR;
- **Implantar** um observatório de turismo à fim de ter indicadores de monitoramento, número de visitantes, impacto econômico e satisfação dos turistas para uma avaliação contínua;
- **Apoiar** iniciativas comunitárias e empreendimentos locais que promovam turismo geral e sustentável, como pousadas familiares, restaurantes típicos e artesanato e apoiar associações fortalecendo a população local e técnica regional e estadual.
- **Realizar** campanhas de marketing digital e impressa e parcerias com influenciadores para aumentar a visibilidade de Mairiporã como destino;
- **Estruturar** trilhas com manutenção contínua;
- **Implantar** os objetos MIT à fim de continuar estruturando a cidade através de verbas do turismo.

METAS

- Realizar 12 reuniões do COMTUR ao ano, uma ao mês, toda última terça feira do mês. Tudo já agendado e programado conforme mencionada e aprovada em reunião;
- Criação de um departamento de Observatório de Turismo através de um decreto;
- Projetos oriundos de recursos MIT 2026;
- Entrega do novo vídeo institucional com previsão para Jan/Fev 2026 com verba oriunda de emenda do deputado Edmir;
- Entrega da revitalização da sinalização turística com previsão para Jan/2026;



PLANO DE TRABALHO

MUNICÍPIO TURÍSTICO DE

MAIRIPORÃ

- Aplicativo Destinos Inteligentes;
- Continuação do planejamento e execução do Projeto Conecta – Eixo beira rio – pico do olho d’água – pedreira dib;
- Inauguração da Ciclovía;
- Reforma do Deck da Chalana;
- Manutenção contínua da Trilha do Canal;
- Participação em feiras e eventos;
- Interlocação da região Turística Entre Serras e Águas;
- Projeto Turismo em Ação (Ação Cata Lixo, Walking tour, stand de educação ambiental...)
- Projeto Descobrimo Mairiporã com turmas de 4ª ano;
- Extensão do projeto Descobrimo Mairiporã com turmas do 3º ano denominado “Tour das Origens – Caminhos da Histórias de Mairiporã com um novo atrativo denominado “Memorial dos Povos Originários Uxó Território com a participação da curadora Txama Puri;
- Implantação Oficial da Rota Gastronômica Costelão de Chão de Mairiporã;
- Inserção de Mairiporã nos Catálogos oficiais do turismo estadual;
- Implantação do Percorso Municipal do Projeto Transmantequeira – Mairiporã/SP – Ibitipoca/MG
- Associativismo – AMITESP – AMITUR – UNICIDADES – ADTUR – ACE
- PPP nos atrativos turísticos;
- Aquisição de produtos artesanais;
- Planejamento do projeto na Av.Boulevard de um novo centro gastronômico;
- Eventos do #esporturismo;
- Criação do Parque Linear Turístico da quadra do Parque Petrópolis com verba MTUR. Essa verba se dá pois estamos no mapa do turismo brasileiro categorizado no topo da escala;
- Revitalização da SABATEP com verba MTUR. Essa verba se dá pois estamos no mapa do turismo brasileiro categorizado no topo da escala;
- Implantação do Parque Ecológico Biomas Brasileiros;
- Parceria com a Marinha do Brasil;
- Revisão/atualização do PDTUR e estudo de demanda;
- Continuação da Parceria com o Sebrae e estudos de planejamentos turísticos contínuos junto a secretaria da fazenda, desenvolvimento econômico para um diagnóstico efetivo de tributação do trade turístico);
- CPL(Cadeia Produtiva Local) de eventos na natureza e do ESG do Plástico;
- Fórum de Turismo Rural;



PLANO DE TRABALHO

MUNICÍPIO TURÍSTICO DE

MAIRIPORÃ

ACÕES

Ação	Descrição	Período	Entrega	Recursos	Responsável
Reuniões COMTUR	12 reuniões ordinárias (última terça do mês)	Jan–Dez/26	Mensal	Equipe COMTUR, secretaria, espaço físico	COMTUR
Observatório de Turismo	Decreto e estruturação da equipe	Jan–Dez/26	Dez/26	Assessoria jurídica, técnicos, orçamento	Sec. Turismo
Video institucional	Produção e divulgação	Nov/25–Fev/26	Fev/26	Produtora, verba parlamentar	Sec. Turismo + Comunicação
Sinalização turística	Revitalização e padronização	Out/25–Jan/26	Jan/26	Empresa contratada, verba MTUR	Sec. Obras + Turismo
Aplicativo Destinos Inteligentes	Desenvolvimento e implantação	Jan–Dez/26	Jan/26	TI, verba municipal/estadual	Sec. Turismo + TI
Projeto Conecta	Execução da rota turística	Jan–Dez/26	Etapas	Engenheiros, guias, verbas MIT	Sec. Turismo + Obras
Ciclovía	Finalização e inauguração	Jan–Dez/26	Dez/26	Obras civis, verba FID	Sec. Obras
Descobrimo Mairiporã	Visitas guiadas escolares	Mar–Nov/26	Nov/26	Guias, transporte, professores	Sec. Educação + Turismo
Rota Gastronômica	Estruturação e divulgação	Jan–Jun/26	Jun/26	Restaurantes, verba marketing	Sec. Turismo + Assoc. Gastronômica
Fórum Turismo Rural	Evento com produtores e especialistas	Ago/26	Ago/26	Espaço, palestrantes, verba municipal	Sec. Turismo + Desenv. Econômico



PLANO DE TRABALHO

MUNICÍPIO TURÍSTICO DE

MAIRIPORÃ

MONITORAMENTO

Ação	Meta	Indicador	Unid.	Freq.	Resultados	Análise	Resp.
Reuniões COMTUR	12/ano	Nº reuniões	Nº	Mensal	4 até abril	Cronograma ok	COMTUR
Observatório	Decreto + equipe	Decreto/equipe	Sim/Não	Trimestral	Decreto publicado	Acompanhar relatórios	Sec. Turismo
Vídeo institucional	Divulgação	Vídeo entregue	Sim/Não	Pontual	Entregue fev/26	Avaliar alcance	Sec. Turismo + Comunicação
Sinalização	Revitalizar	Nº placas	Nº	Trimestral	80% concluído	Ajustar cronograma	Sec. Obras + Turismo
Aplicativo	Lançar app	App ativo	Sim/Não	Semestral	Em testes	Reforçar divulgação	Sec. Turismo + TI
Projeto Conecta	Rota turística	% concluído	%	Trimestral	1º trecho entregue	Reavaliar recursos	Sec. Turismo + Obras
Ciclovía	Inauguração	Obra entregue	Sim/Não	Pontual	Em andamento	Prazo apertado	Sec. Obras
Descobrimo Mairiporã	Turmas atendidas	Nº turmas	Nº	Mensal	5 turmas	Expandir divulgação	Sec. Educação + Turismo
Rota Gastronômica	Restaurantes	Nº participantes	Nº	Trimestral	8 cadastrados	Incentivar adesão	Sec. Turismo + Assoc. Gastronômica
Fórum Rural	Evento	Realização	Sim/Não	Pontual	Previsto ago/26	Confirmar logística	Sec. Turismo + Desenv. Econômico

Metodologia de Acompanhamento

- **Reuniões mensais do COMTUR** para avaliação de andamento.
- **Relatórios trimestrais** consolidados pela Secretaria de Turismo.
- **Listas de presença e registros fotográficos** em eventos e atividades.
- **Indicadores quantitativos e qualitativos** (nº de visitantes, participantes, obras concluídas, produtos lançados).
- **Análise crítica** em cada ciclo para propor ajustes e replanejamento quando necessário.



PLANO DE TRABALHO

MUNICÍPIO TURÍSTICO DE

MAIRIPORÃ

Avaliação Final

Ao término do período de execução do Plano de Trabalho do Turismo de Mairiporã, torna-se essencial realizar uma avaliação geral das ações e metas estabelecidas. O processo avaliativo deve responder a quatro questões centrais: se as metas foram cumpridas, quais ações apresentaram melhores resultados, o que pode ser aprimorado e quais iniciativas devem ser mantidas no próximo ciclo de planejamento.

De modo geral, observa-se que diversas metas foram alcançadas, como a realização das reuniões do COMTUR, a entrega do vídeo institucional e a revitalização da sinalização turística. Essas ações contribuíram para fortalecer a governança, ampliar a divulgação do destino e melhorar a experiência dos visitantes. Entre os resultados mais expressivos destacam-se os projetos de turismo pedagógico, como o “Descobrimo Mairiporã” e o “Turismo em Ação”, que promoveram integração entre turismo e comunidade, além da implantação da Rota Gastronômica, que valorizou a identidade culinária local.

Por outro lado, algumas iniciativas demandaram ajustes, como o cronograma de obras de infraestrutura (ciclovias, deck da chalana e parques), que apresentaram atrasos em função de recursos financeiros e processos licitatórios. Recomenda-se maior rigor no acompanhamento dos prazos e intensificação das parcerias público-privadas para garantir a execução dentro do período previsto. Também se identificou a necessidade de ampliar a divulgação digital, especialmente em relação ao aplicativo “Destinos Inteligentes”.

A análise final aponta que ações de caráter contínuo, como manutenção de trilhas, projetos educativos e participação em feiras e eventos, devem ser mantidas e fortalecidas no próximo plano. Já as iniciativas estruturais, como implantação de parques e obras de revitalização, exigem planejamento mais detalhado e monitoramento rigoroso para assegurar sua conclusão.



PLANO DE TRABALHO

MUNICÍPIO TURÍSTICO DE

MAIRIPORÃ

Assim, a avaliação demonstra que o plano cumpriu parte significativa de suas metas, consolidou avanços importantes para o turismo local e gerou aprendizados que servirão de base para aprimorar as próximas etapas da política pública de turismo em Mairiporã.

Daniel Horacio Ygelman
Presidente do Comtur

Walid Ali Hamid
Prefeito

Fernando César Brilha Brandão
Secretário de Turismo Esportes e Juventude

Marguerite Fioravante dos Santos
Tur^a Chefe de Gabinete e Diretora de Turismo

