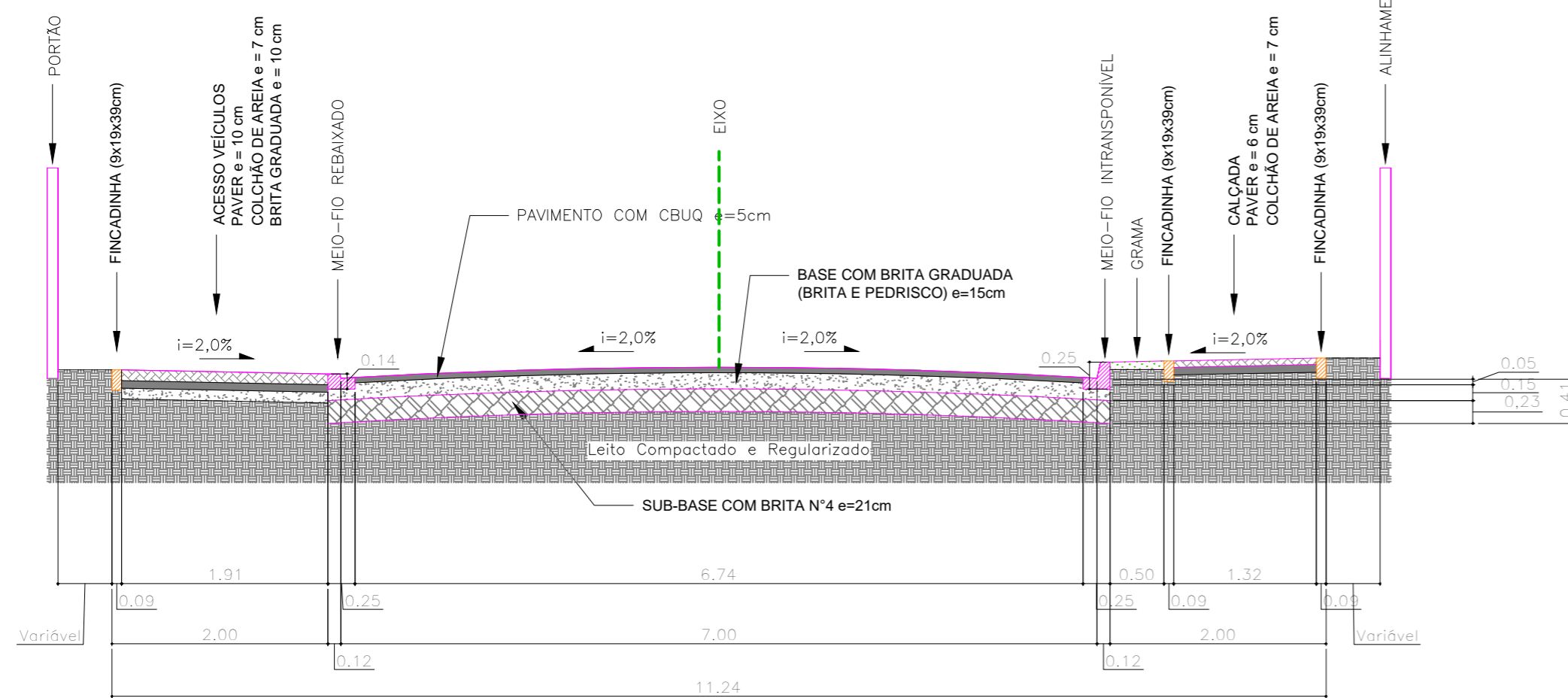
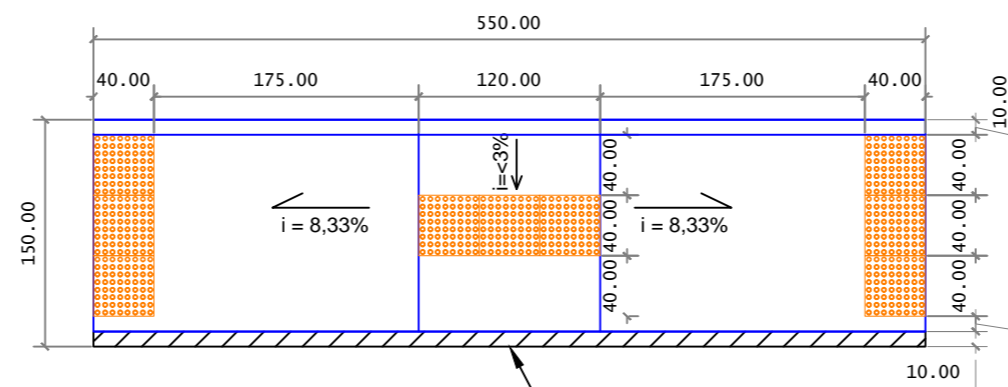


**SEÇÃO TRANSVERSAL
RUA ABÍLIO MATEUS DA ROCHA**



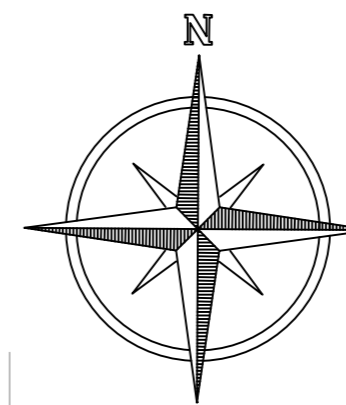
SEÇÃO TRANSVERSAL - FAIXA DE ROLAMENTO, CALÇADA E ACESSO DE VEÍCULOS
Escala: 1/50

QUADRO QUANTITATIVO RUA ABÍLIO MATEUS DA ROCHA	
ÁREA DE REGULARIZAÇÃO TOTAL (PISTA + CALÇADA)	866,72 m ²
ÁREA DE PAVIMENTAÇÃO CBUQ	556,81 m ²
EXTENSÃO TOTAL DE MEIO-FIO	134,00 m
EXTENSÃO TOTAL DE MEIO-FIO (GUIA REBAIXADA)	16,00 m
SUB-BASE COM 4A (588,81m ² (área) x 0,23m (espessura))	135,43 m ³
BASE EM BRITA GRADUADA (588,81m ² (área) x 0,15m (esp.))	88,32 m ³
IMPRIMACAO IMPERMEABILIZANTE (PISTA ROLAMENTO+ACESSOS)	556,81 m ²
PINTURA DE LIGAÇÃO	556,81 m ²
CONCRETO BETUMINOSO UZINADO A QUENTE em TONELADA	66,82 ton.
CONCRETO BETUMINOSO UZINADO A QUENTE em M3	27,84 m ³
ÁREA EXCLUSIVA PAVÉR 10cm (ACESSO VEÍCULOS)	32,72 m ²
ÁREA EXCLUSIVA PAVE 6 cm (PASSEIOS)	142,39 m ²
ÁREA DE PLANTIO DE GRAMA	107,20 m ²
EXTENSÃO TOTAL DA RUA	73,00 m
LARGURA DA RUA S/ ESTACIONAMENTO	7,00 m

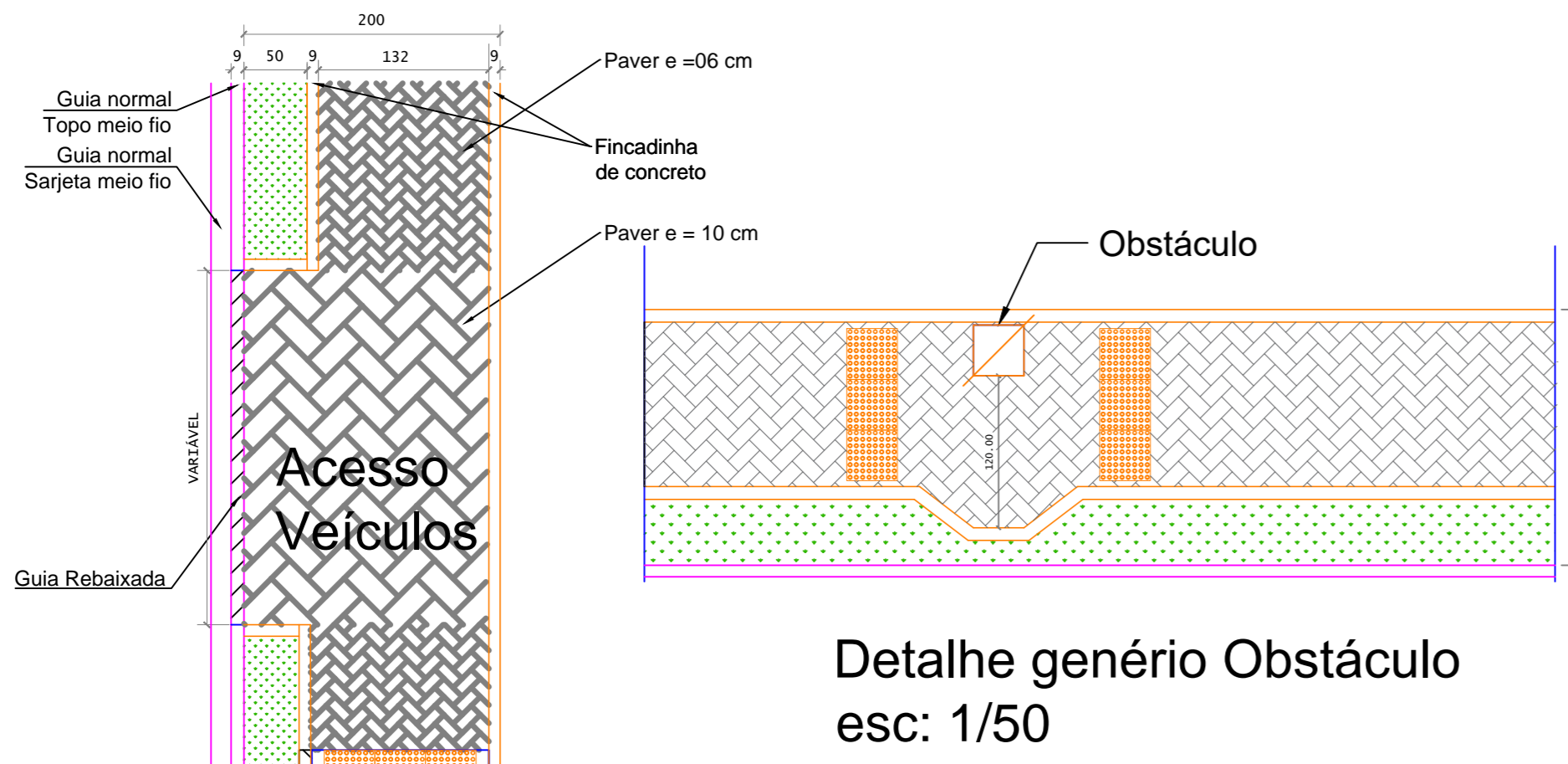


Rampa PNE
esc: 1/50

Guia Rebaixada apenas na parte baixa da rampa



NOTA SOBRE ACESSOS VEÍCULOS:
É considerado 01 (um) acesso de veículo por lote. A posição de cada acesso pode variar de acordo com o existente in loco



Detalhe genérico Obstáculo
esc: 1/50

Piso Podotátil
esc: 1/50



TIJUCAS DO SUL PREFEITURA MUNICIPAL		SECRETARIA MUN. DE OBRAS E VIAÇÃO	
TÍTULO:		PAVIMENTAÇÃO EM CBUQ DE RUAS URBANAS	
CONTEÚDO:		PROJETO GEOMÉTRICO PASSEIOS	
ENDEREÇO:		RUA BENJAMIM DISSENHA SOBRINHO	
PROPRIETÁRIO(S):		PREFEITURA MUNICIPAL DE TIJUCAS DO SUL - CNPJ: 76.105.584/0001-21	
AUTOR DO PROJETO/RESPONSÁVEL TÉCNICO:		FERNANDO CEZANOSKI - ENG. CIVIL - CREA-PR 141.369/D	
Data:	Jun/2020	Desenho:	FC
Escala:	Indicada	Prancha:	07 / 07
Versão:	01		

