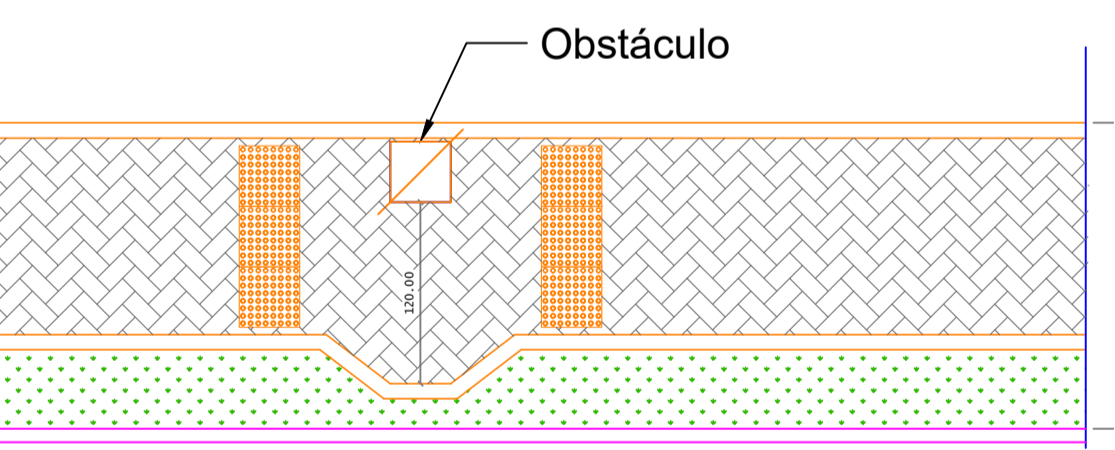
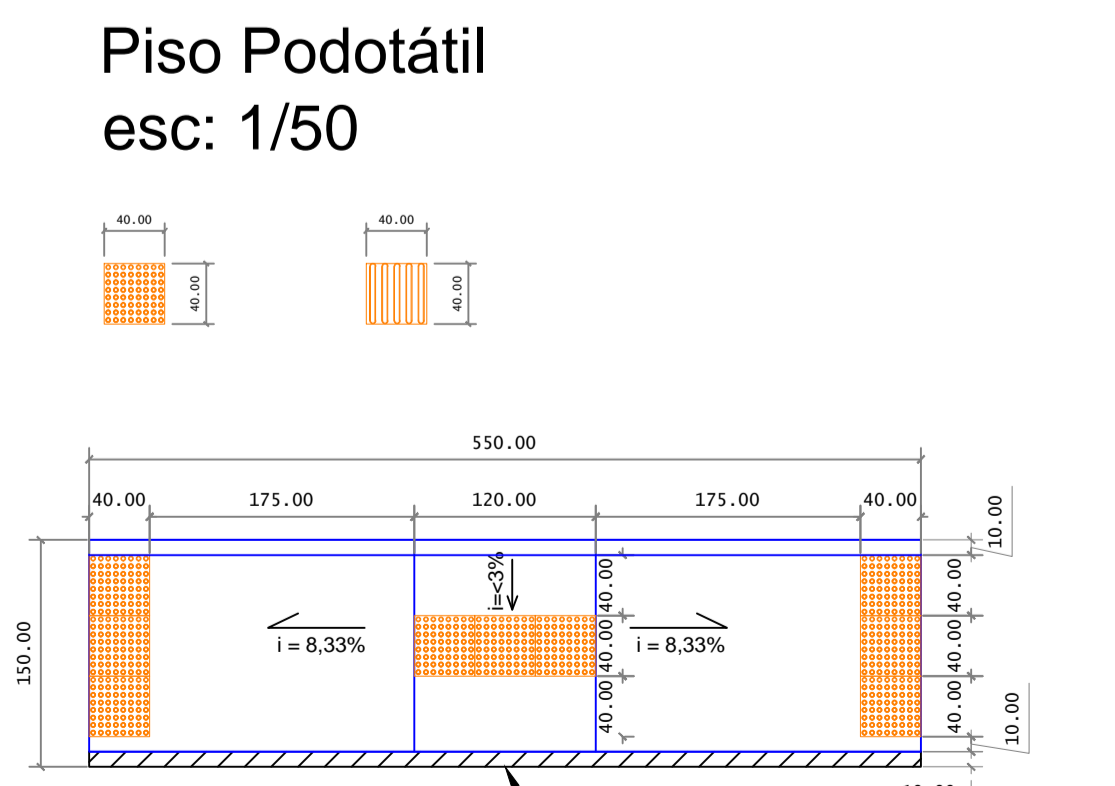


Detalhe de Paginação  
esc: 1/50

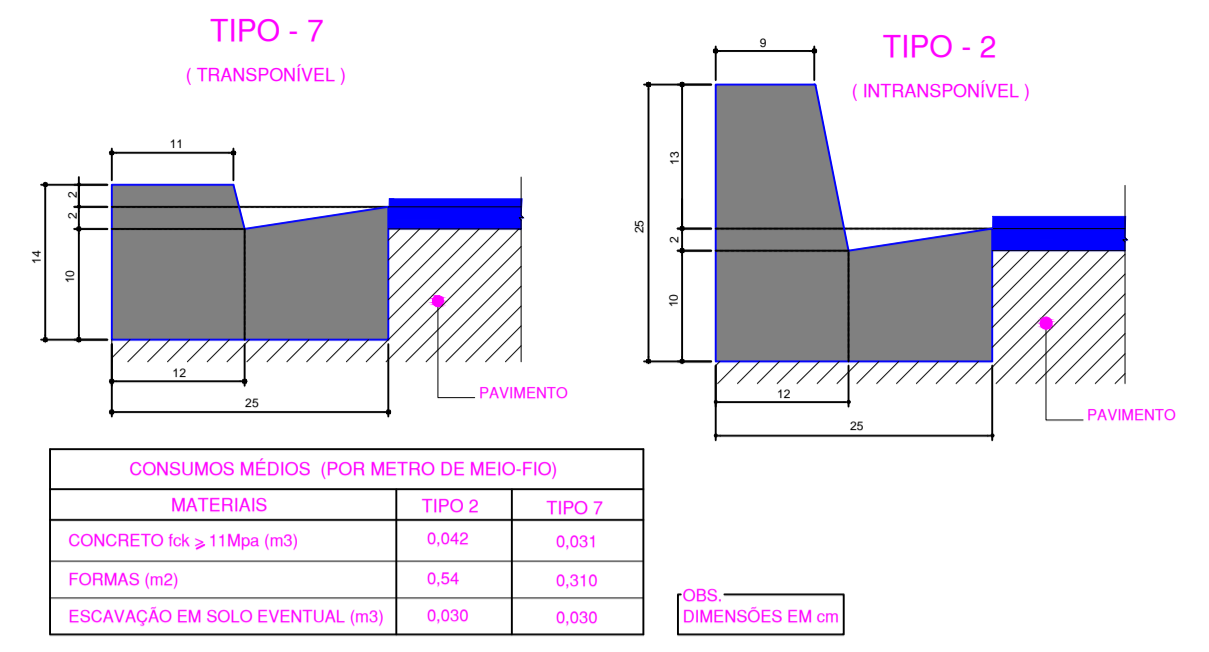
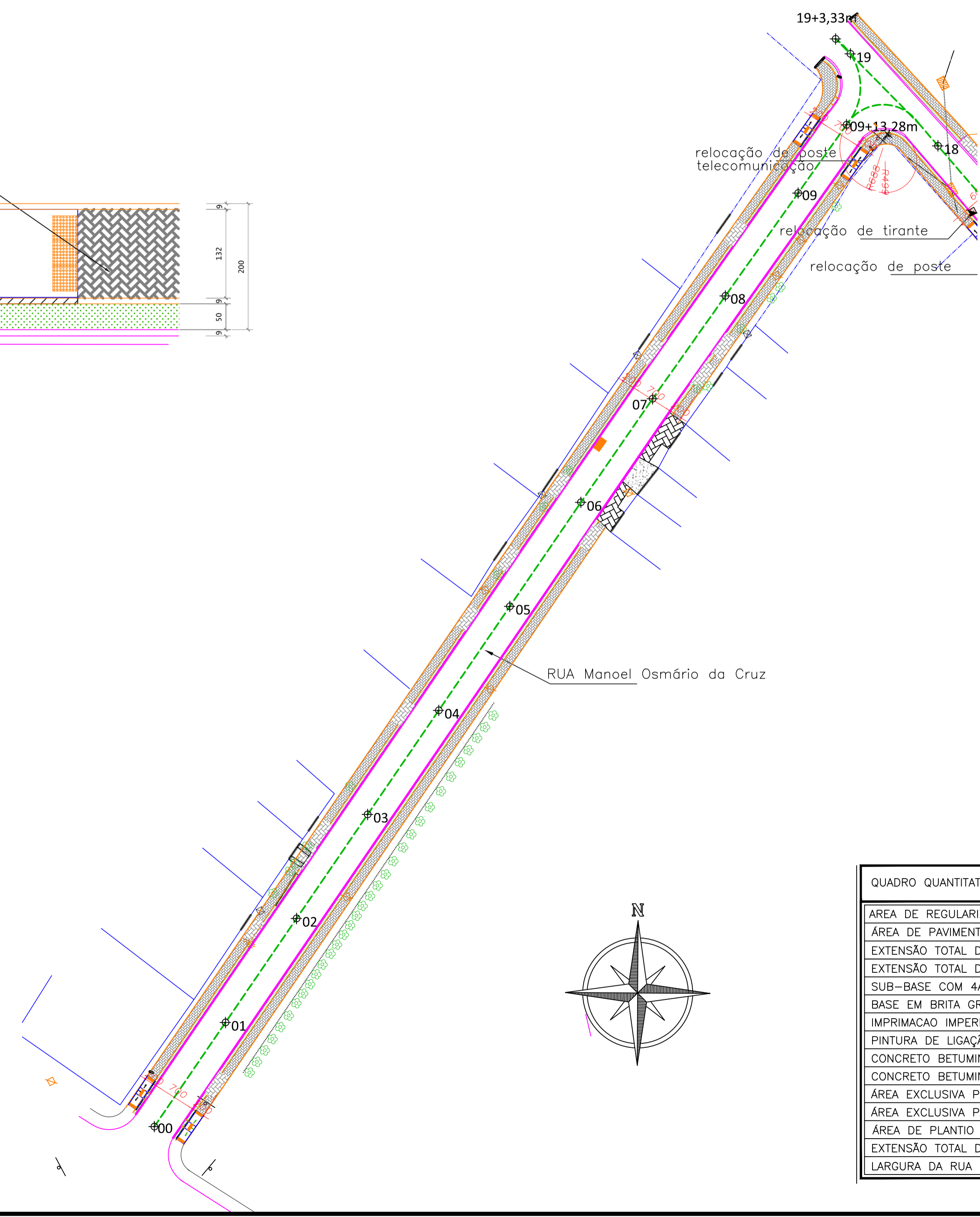


Detalhe genérico Obstáculo  
esc: 1/50



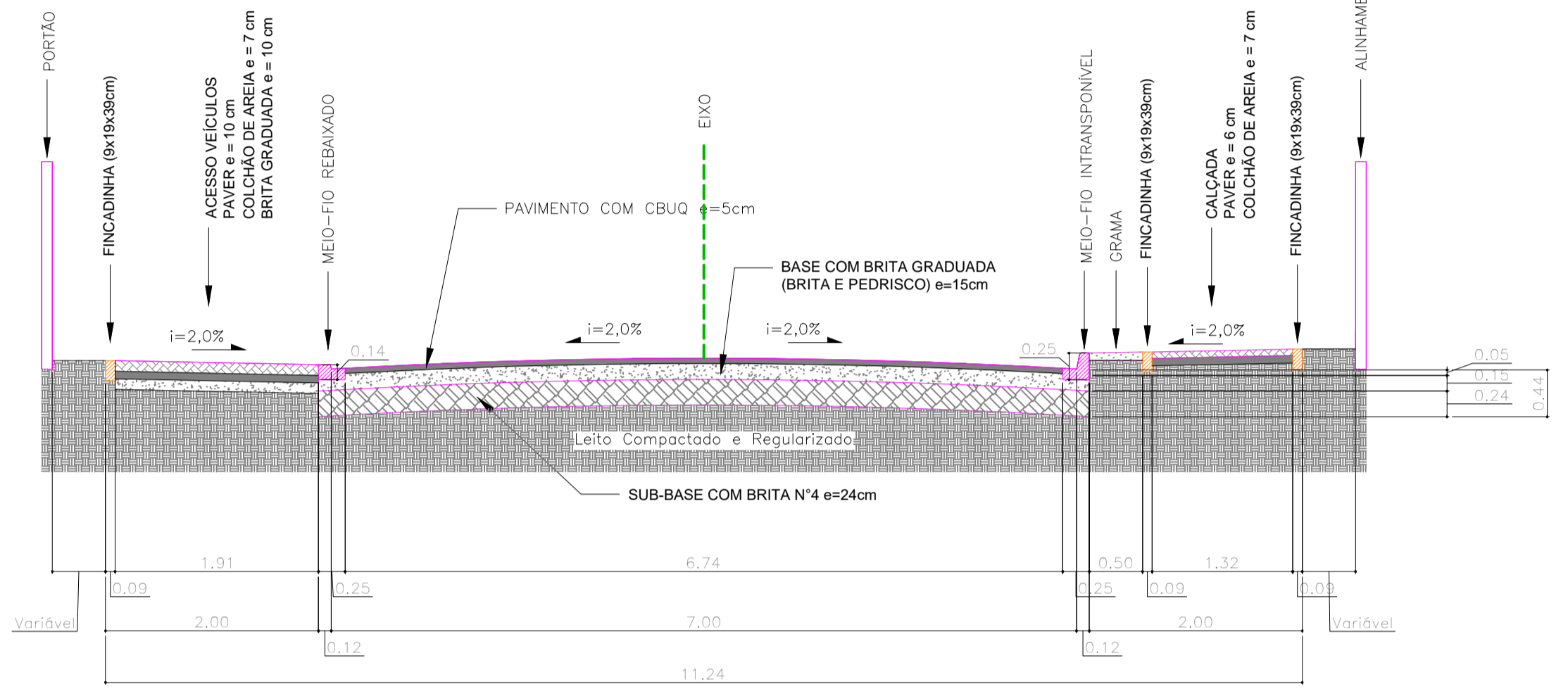
Rampa PNE  
esc: 1/50

CONVENÇÕES			
	MURO		PLACA DE SINALIZAÇÃO
	CERCA		SEMÁFORO
	GRADE		CAIXA DE TELEFONE
	CERCA A SER REMOVIDA		CAIXA ELÉTRICA SUBTERRÂNEA
	BORDO EXISTENTE		CAIXA DE CAPTAÇÃO EXISTENTE
	EIXO PROJETADO		CALÇADA EXISTENTE EM CONCRETO
	REDE ELÉTRICA		CALÇADA EXISTENTE EM PAVER
	FAIXA DE DOMÍNIO ATUAL		CAIXA DE CAPTAÇÃO A SER RETIRADA
	FAIXA DE DOMÍNIO FUTURA		TELEFONE PÚBLICO
	PAVER A SER IMPLANTADO		LIXEIRA
	GRAMA A SER COLOCADA		POSTES EXISTENTE
	MARCOS TOPOGRÁFICOS		POSTES A RELOCAR
	SONDAGEM A TRADO		ÁRVORES
	BUEIRO		SARJETA
	VALA/CORREGO		MEIO-FIO PROJETADO
	ENTRADA RESIDENCIAL		BORDO CALÇADAS PROJETADAS



DETALHES MEIOS - FIOS DE CONCRETO  
Fora de Escala

SEÇÃO TRANSVERSAL  
RUA MANOEL OSMÁRIO DA CRUZ (Trecho I)



SEÇÃO TRANSVERSAL - FAIXA DE ROLAMENTO, CALÇADA E ACESSO DE VEÍCULOS  
Escala: 1/50

PROJETO GEOMÉTRICO - RUA MANOEL OSMÁRIO DA CRUZ (TRECHO I)

ESTACAS		EXTENSÃO(m)	
ESTACAS	EXTENSÃO(m)	ESTACAS	EXTENSÃO(m)
0+00	0+00	19+33,33	19+33,33

Perfil greide  
Esc: Indicada

QUADRO QUANTITATIVO RUA MANOEL OSMÁRIO DA CRUZ (TRECHO I)	
ÁREA DE REGULARIZAÇÃO TOTAL (PISTA + CALÇADA)	2.081,58 m²
ÁREA DE PAVIMENTAÇÃO CBUQ	1.292,06 m²
EXTENSÃO TOTAL DE MEIO-FIO	326,00 m
EXTENSÃO TOTAL DE MEIO-FIO (GUIA REBAIXADA)	61,00 m
SUB-BASE COM 4A (1.388,51m² (área) x 0,24m (espessura))	333,24 m³
BASE EM BRITA GRADUADA (1.486,08m² (área) x 0,15m (esp.))	229,91 m³
IMPREGNAÇÃO IMPERMEABILIZANTE (PISTA ROLAMENTO+ACESSOS)	1.292,06 m²
PINTURA DE LIGAÇÃO	1.292,06 m²
CONCRETO BETUMINOSO UZINADO A QUENTE em TONELADA	155,04 ton.
CONCRETO BETUMINOSO UZINADO A QUENTE em M3	64,60 m³.
ÁREA EXCLUSIVA PAVER 10cm (ACESSO VEÍCULOS)	366,74 m²
ÁREA EXCLUSIVA PAVE 6 cm (PASSEIOS)	105,95 m²
ÁREA DE PLANTIO DE GRAMA	129,47 m²
EXTENSÃO TOTAL DA RUA	193,28 m
LARGURA DA RUA S/ ESTACIONAMENTO	7,00 m

NOTA SOBRE ACESSOS VEÍCULOS:  
É considerado 01 (um) acesso de veículo por lote. A posição de cada acesso pode variar de acordo com o existente in loco

**TIJUCAS DO SUL**  
PREFEITURA MUNICIPAL

**SECRETARIA MUN. DE OBRAS E VIAÇÃO**

TÍTULO: PAVIMENTAÇÃO EM CBUQ DE RUAS URBANAS	
CONTEÚDO: PROJETO GEOMÉTRICO E PASSEIOS (trecho 01)	
ENDEREÇO: RUA MANOEL OSMÁRIO DA CRUZ - BAIRRO JARDIM BOSQUE DA SAÚDE - TIJUCAS DO SUL	
PROPRIETÁRIO(S): PREFEITURA MUNICIPAL DE TIJUCAS DO SUL - CNPJ: 76.105.584/0001-21	
AUTOR DO PROJETO/RESPONSÁVEL TÉCNICO: FERNANDO CEZANOSKI - ENG. CIVIL - CREA-PR 141.369/D	
DATA: Jun/2020	