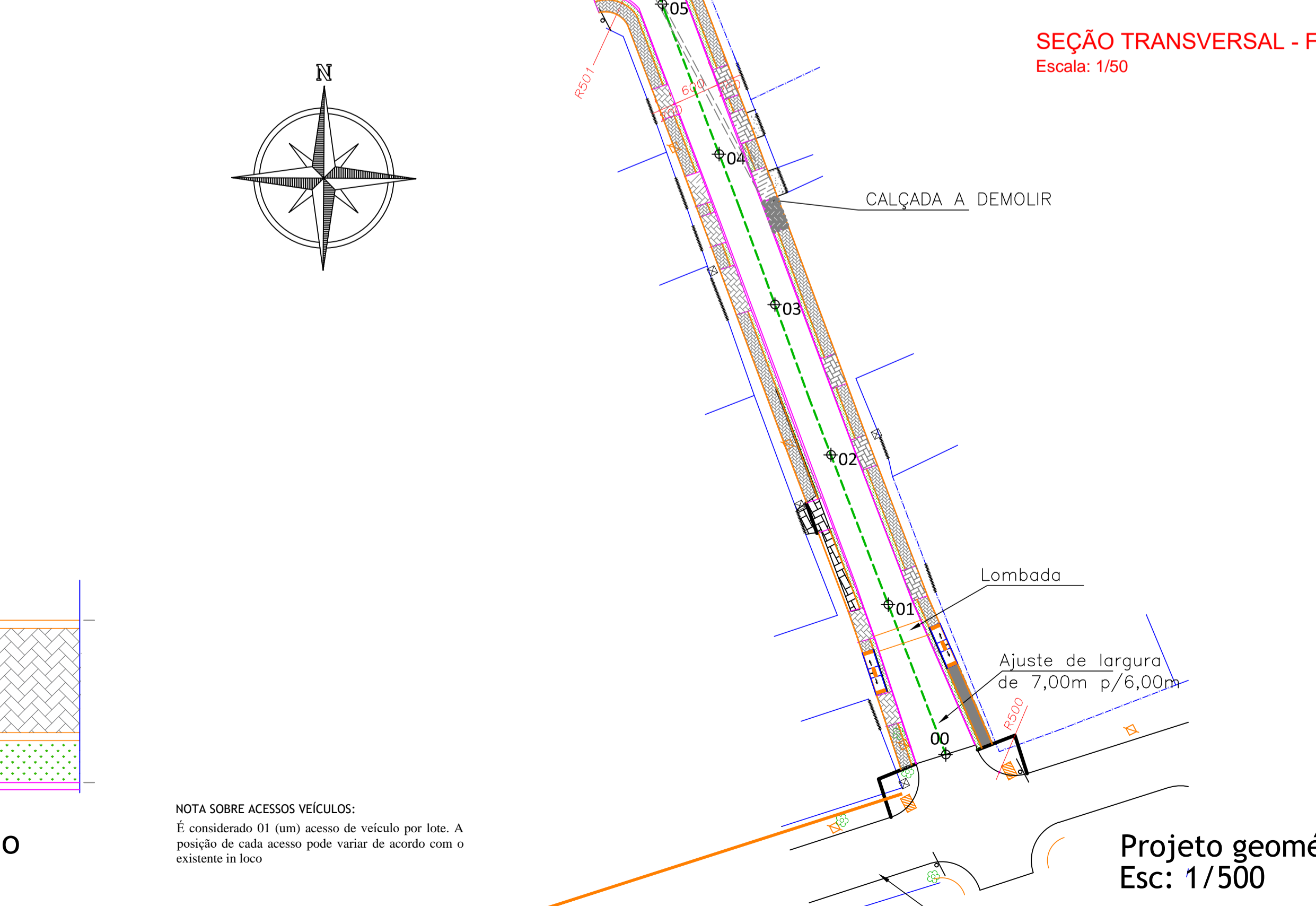
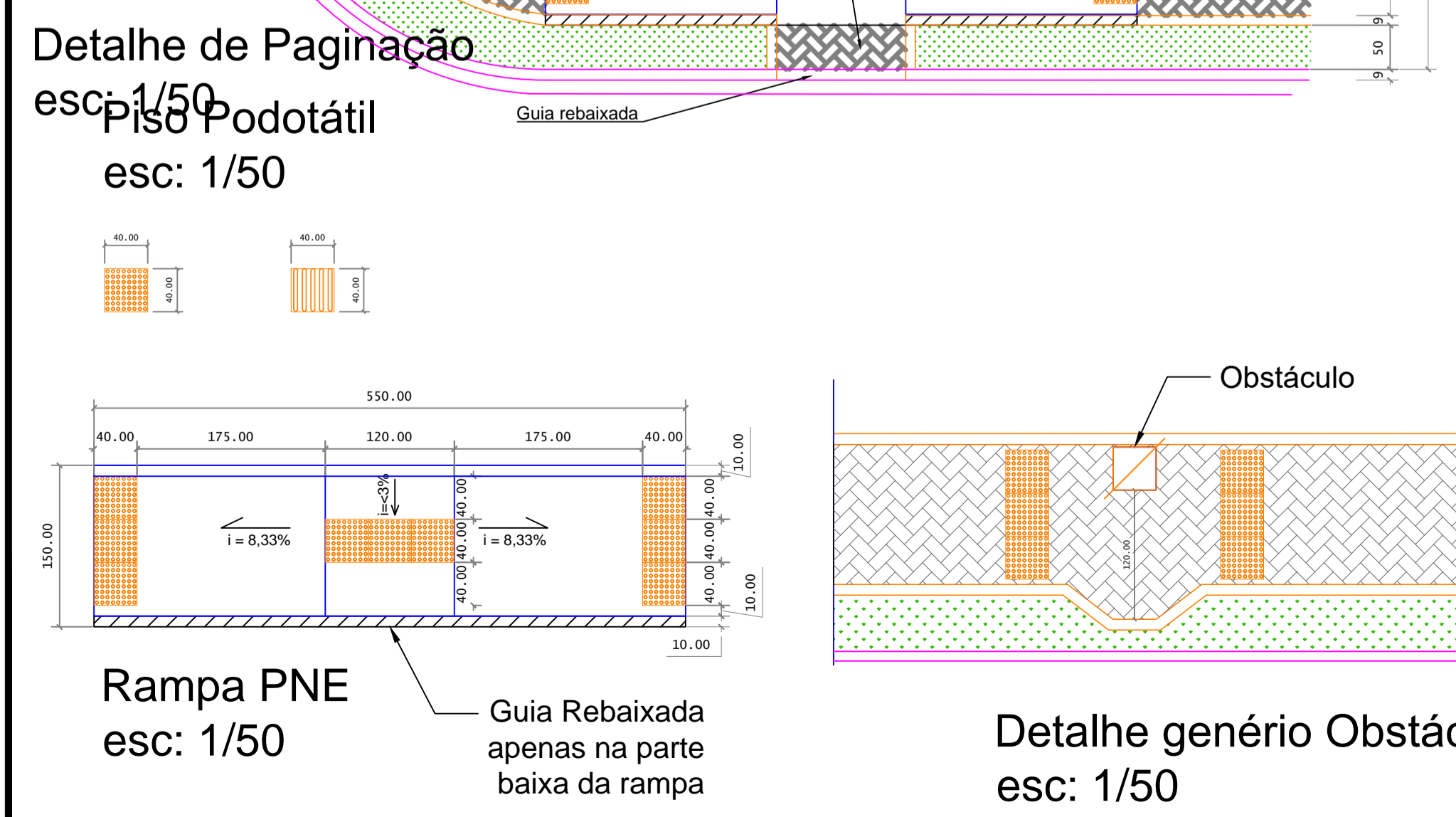
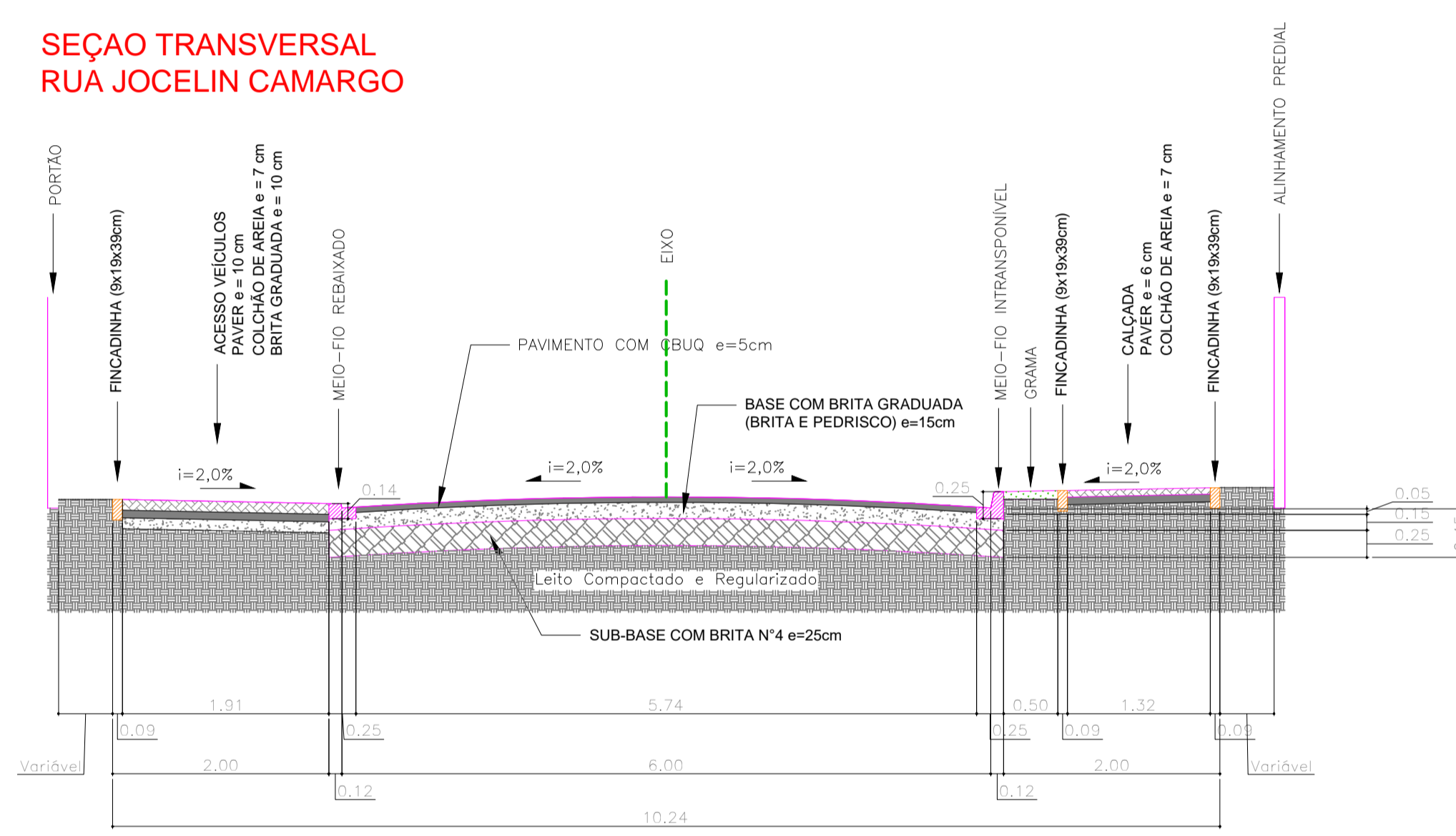
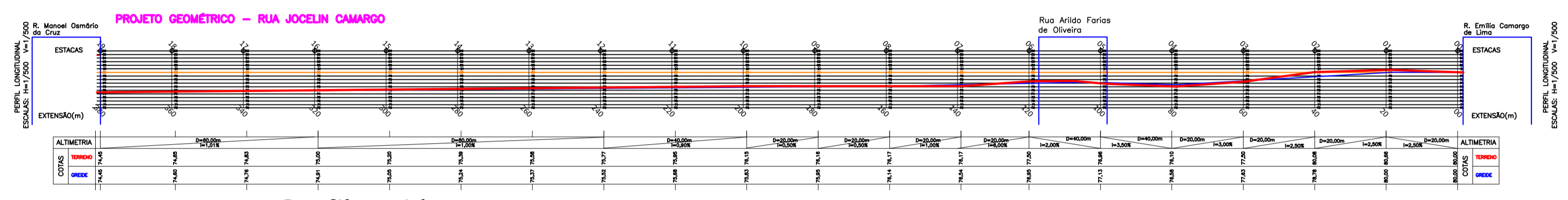
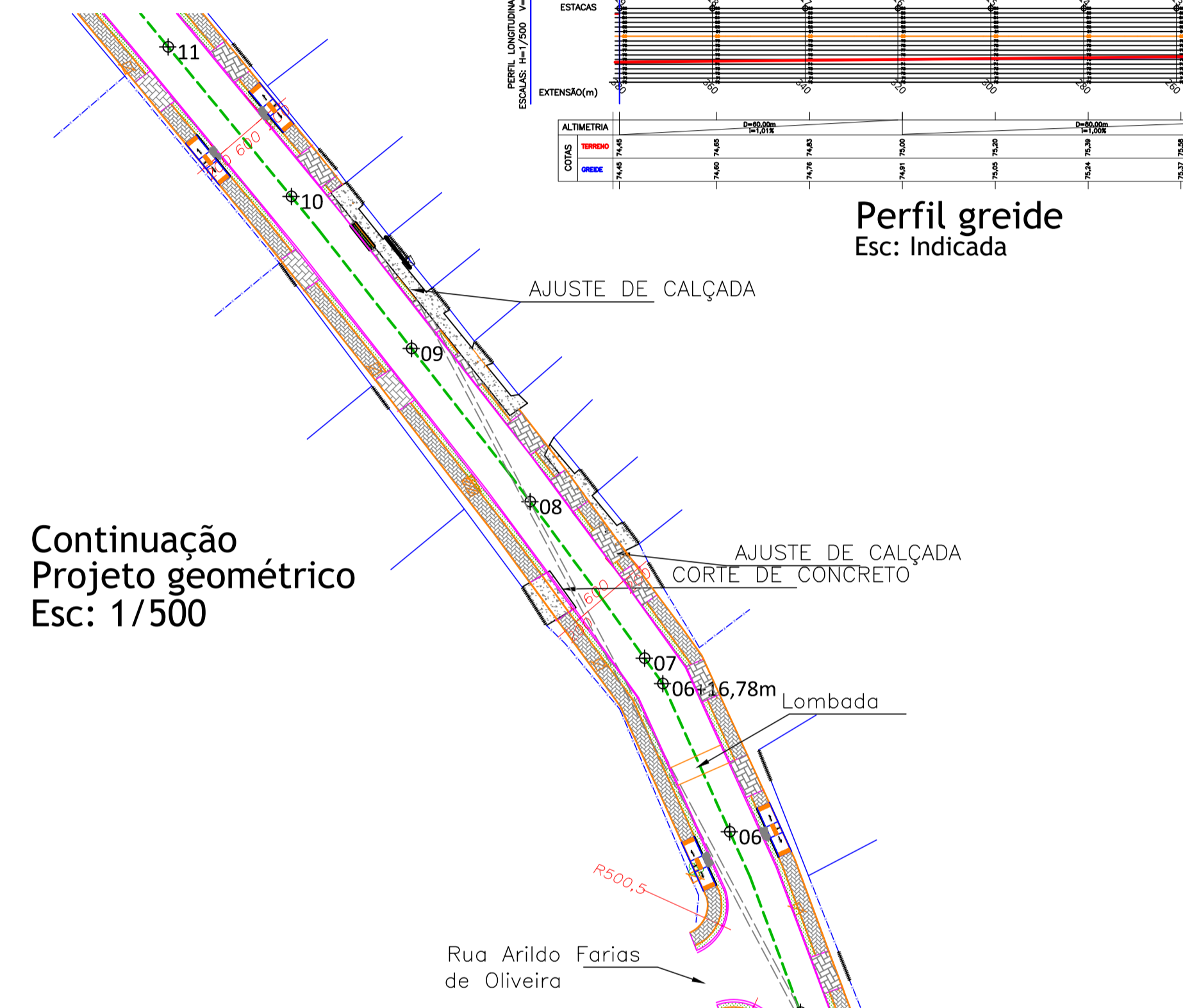
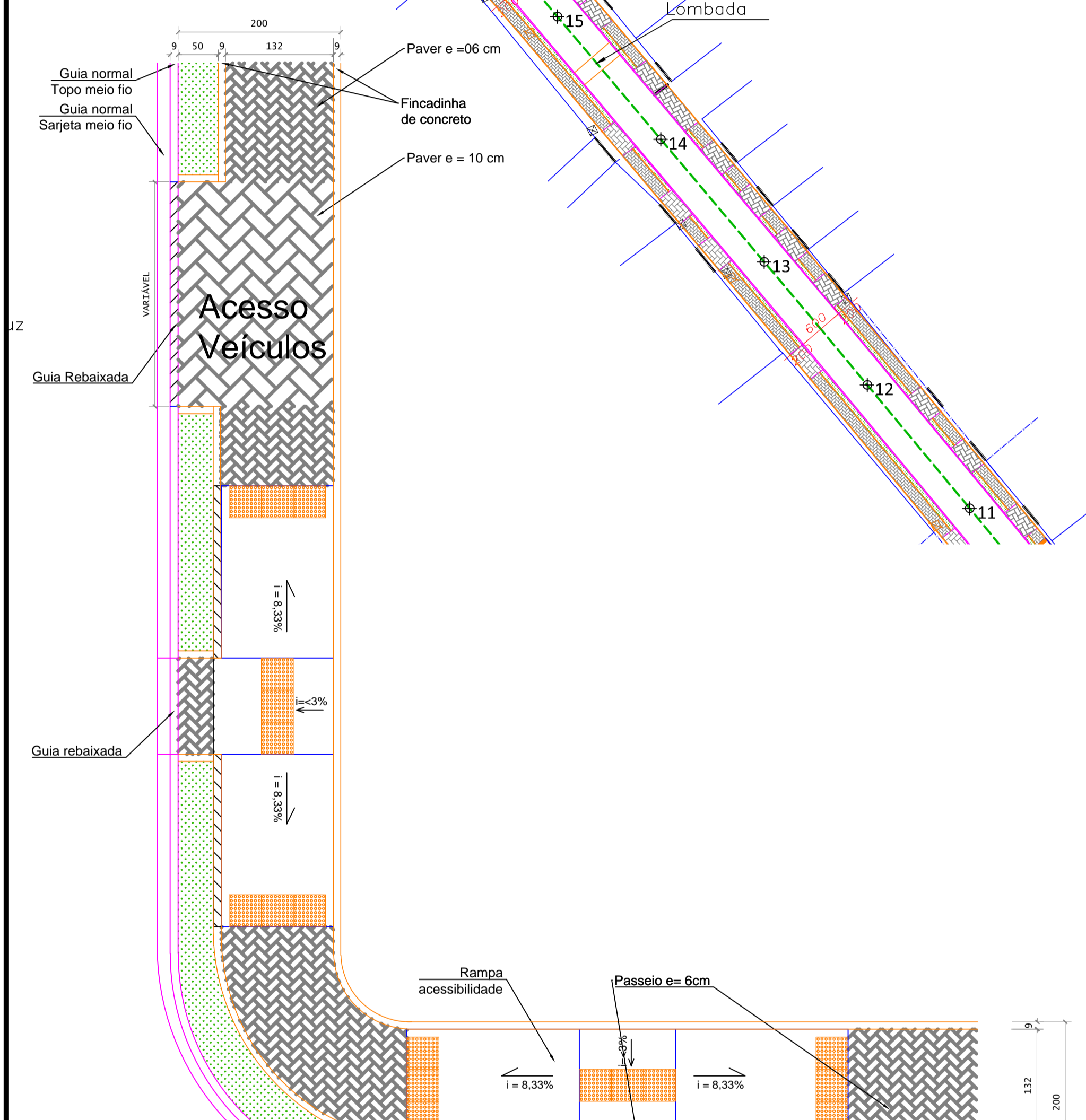
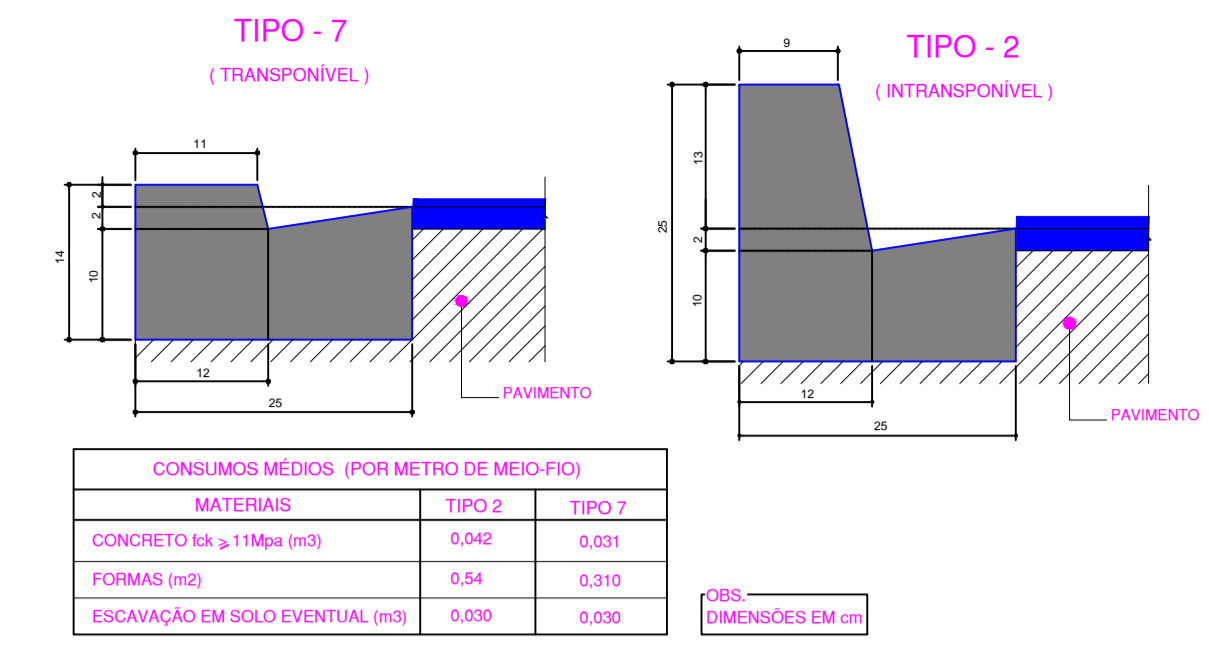


CONVENÇÕES

	MURO		PLACA DE SINALIZAÇÃO		RIOS/CURSOS D'ÁGUA
	CERCA		SEMÁFORO		ALAGADO
	GRADE		CAIXA DE TELEFONE		PONTO DE ÔNIBUS
	CERCA A SER REMOVIDA		CAIXA ELÉTRICA SUBTERRÂNEA		CALÇADA EXISTENTE EM CONCRETO
	BORDO EXISTENTE		CAIXA DE CAPTAÇÃO EXISTENTE		CALÇADA EXISTENTE EM PAVER
	EIXO PROJETADO		CAIXA DE CAPTAÇÃO A SER RETIRADA		TELEFONE PÚBLICO
	REDE ELÉTRICA		POÇO DE VISITA SANEPAR		LIXEIRA
	FAIXA DE DOMÍNIO ATUAL		RN		POSTES EXISTENTES
	FAIXA DE DOMÍNIO FUTURA		ESTACAS 20 em 20 M		POSTES A RELOCAR
	PAVER A SER IMPLANTADO		ENTRADA RESIDÊNCIA		ÁRVORES
	GRAMA A SER COLOCADA		TUBO EXISTENTE		SARJETA
	MARCOS TOPOGRÁFICOS		BUEIRO		MEIO-FIO PROJETADO
	SONDAGEM A TRADO		VALA/CORREGO		BORDO CALÇADAS PROJETADAS



DESCRIÇÃO	QUANTIDADE
ÁREA DE REGULARIZAÇÃO TOTAL (PISTA + CALÇADA)	4.034,10 m²
ÁREA DE PAVIMENTAÇÃO CBUQ	2.381,76 m²
EXTENSÃO TOTAL DE MEIO-FIO	555,00 m
EXTENSÃO TOTAL DE MEIO-FIO (GUIA REBAIXADA)	219,00 m
SUB-BASE COM 4A (2.485,92m² (área) x 0,25m (espessura))	621,48 m³
BASE EM BRITA GRADUADA (2.874,41m² (área) x 0,15m (esp.))	431,16 m³
IMPRIMAÇÃO IMPERMEABILIZANTE (PISTA ROLAMENTO+ACESSOS)	2.381,76 m²
PINTURA DE LIGAÇÃO	2.381,76 m²
CONCRETO BETUMINOSO UZINADO A QUENTE em TONELADA	285,81 ton.
CONCRETO BETUMINOSO UZINADO A QUENTE em M3	109,09 m³.
ÁREA EXCLUSIVA PAVER 10cm (ACESSO VEÍCULOS)	366,74 m²
ÁREA EXCLUSIVA PAVE 6 cm (PASSEIOS)	654,84 m²
ÁREA DE PLANTIO DE GRAMA	261,04 m²
EXTENSÃO TOTAL DA RUA	383,33 m
LARGURA DA RUA S/ ESTACIONAMENTO	6,00 m
CBUQ P/ 03 LOMBADAS (3undx1,5m3/lomb.x2,4ton/m3)	10,8 ton.

NOTA SOBRE ACESSOS VEÍCULOS:
É considerado 01 (um) acesso de veículo por lote. A posição de cada acesso pode variar de acordo com o existente in loco

TIJUCAS DO SUL
PREFEITURA MUNICIPAL

SECRETARIA MUN. DE OBRAS E VIAÇÃO

TÍTULO: PAVIMENTAÇÃO EM CBUQ DE RUAS URBANAS
 CONTEÚDO: PROJETO GEOMÉTRICO E PASSEIOS
 ENDEREÇO: RUA JOCELIN CAMARGO - BAIRRO JARDIM BOSQUE DA SAÚDE - TIJUCAS DO SUL
 PROPRIETÁRIO(S): PREFEITURA MUNICIPAL DE TIJUCAS DO SUL - CNPJ: 76.105.584/0001-21
 AUTOR DO PROJETO/RESPONSÁVEL TÉCNICO: FERNANDO CEZANOSKI - ENG. CIVIL - CREA-PR 141.369/D

Desenho: EC
 Escala: Indicada
 Versão: 01/07