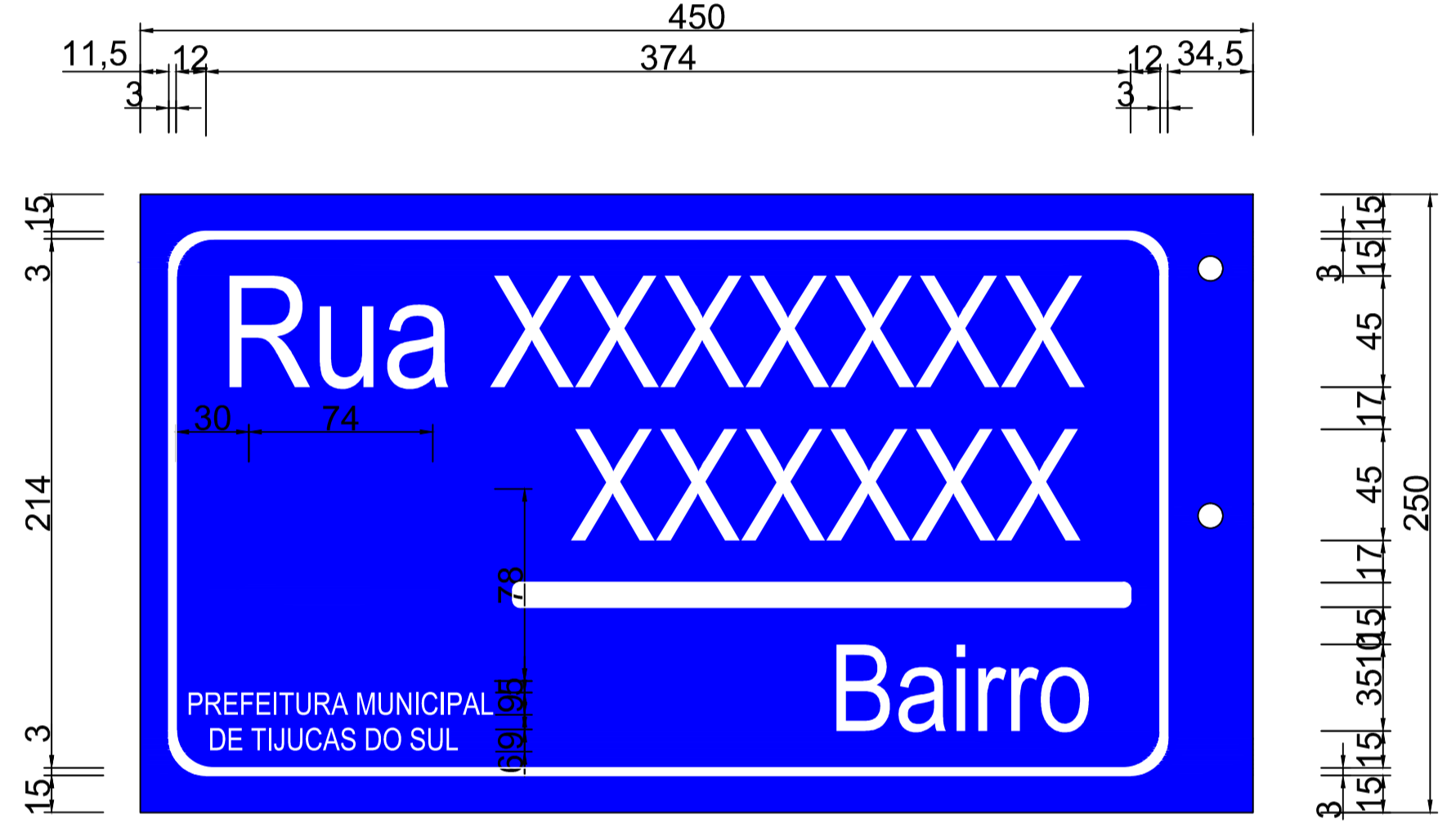
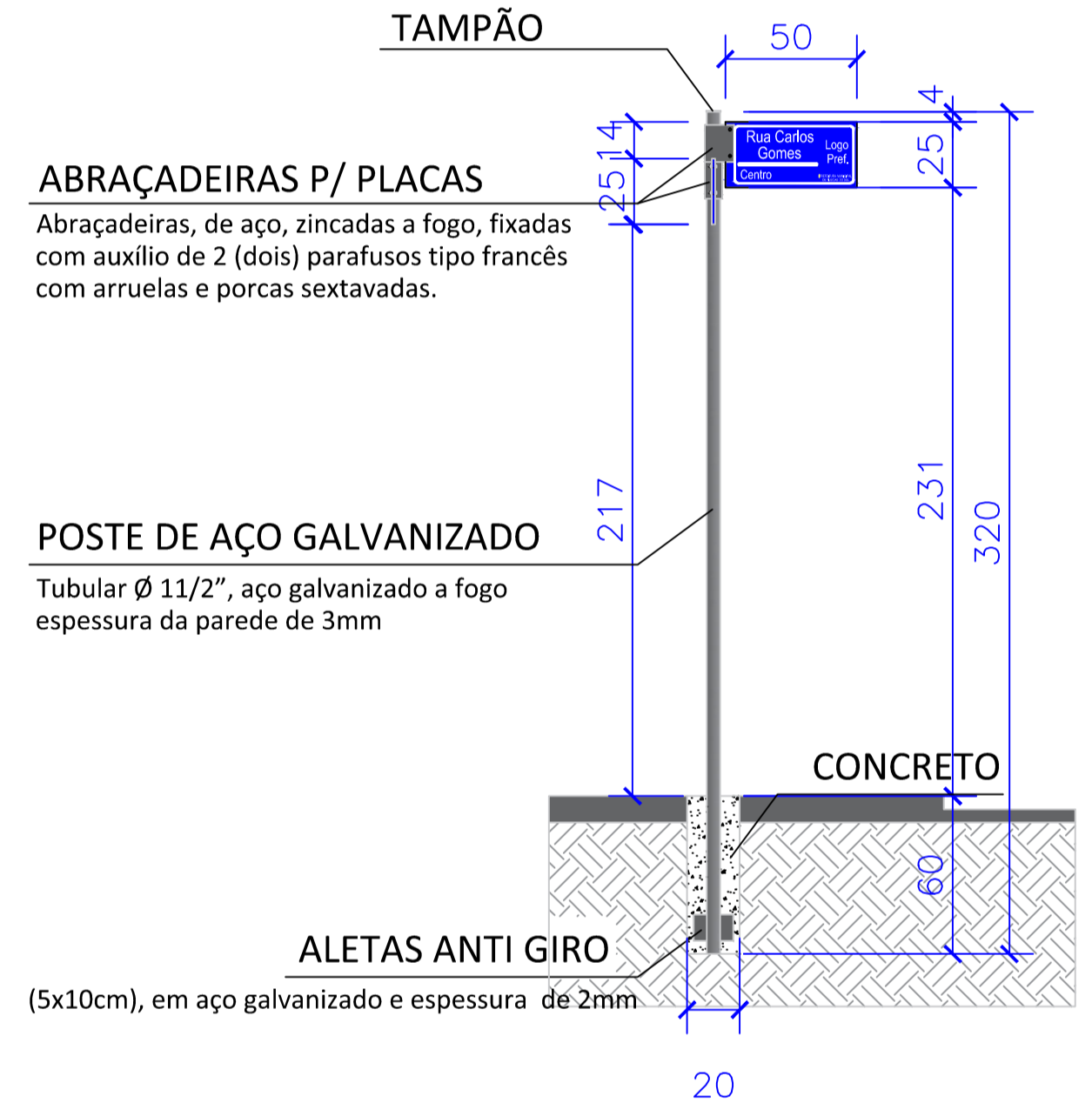


| TABELA SINALIZAÇÃO HORIZONTAL |          |                   |
|-------------------------------|----------|-------------------|
|                               | (m)      | (m <sup>2</sup> ) |
| FAIXA AMARELA L=10cm          | 1.059,42 | 105,94            |
| FAIXA BRANCA L=10cm           | 92,18    | 9,22              |
| FAIXA BRANCA PEDESTRES        | -        | 57,60             |
| PINTURA FAIXA E TEXTO PARE    | -        | 4,00              |
| FAIXAS AMARELAS DE LOMBADA    | -        | 5,88              |
| <b>TOTAL:</b>                 |          | <b>4,0000</b>     |

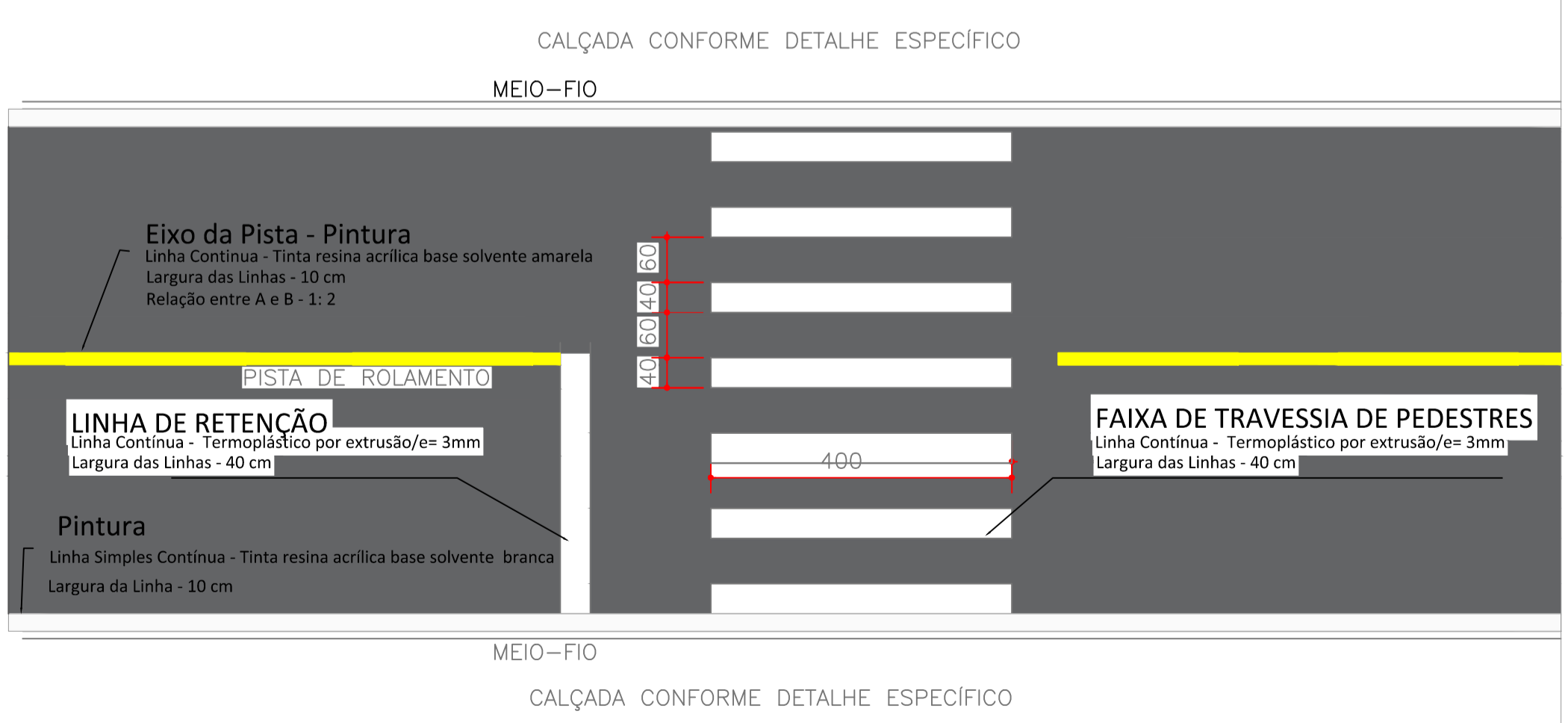
| TABELA SINALIZAÇÃO VERTICAL |                        |
|-----------------------------|------------------------|
| TIPO DA PLACA               | QUANTIDADE             |
| PLACA DE PARE               | 2                      |
| PLACA DE LOMBADA            | 6                      |
| PLACA LIMITE DE VELOCIDADE  | 4                      |
| PLACA NOME DE RUA (DUPLA)   | 3                      |
| <b>TOTAL:</b>               | <b>4 m<sup>2</sup></b> |



Chapa de aço galvanizado a fogo na espessura de 1,25mm, bitola nº 18, com os cantos levemente arredondados a fim de afastar o risco de acidentes causados pelas arestas pontiagudas. Pintura eletrostática.

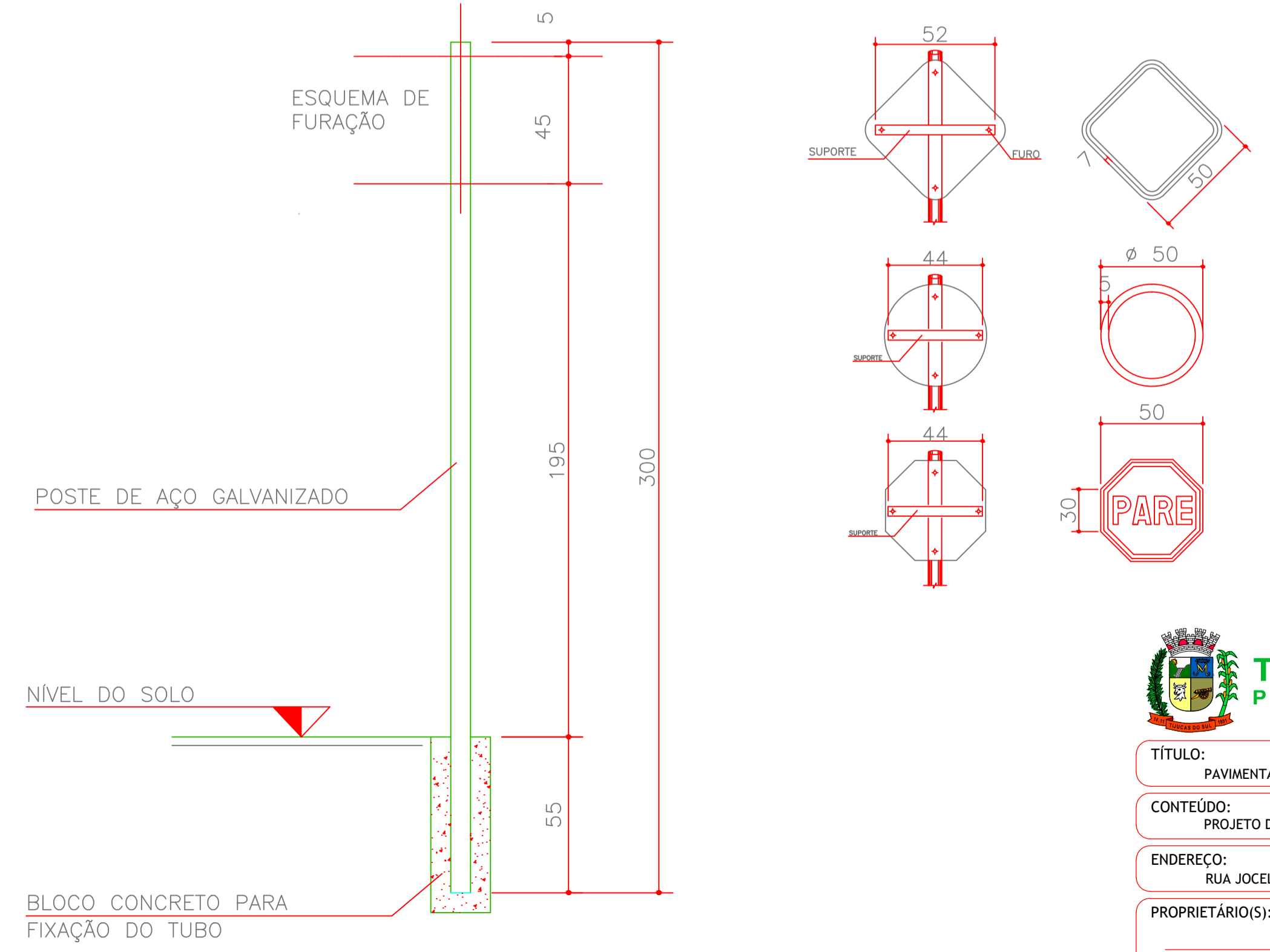
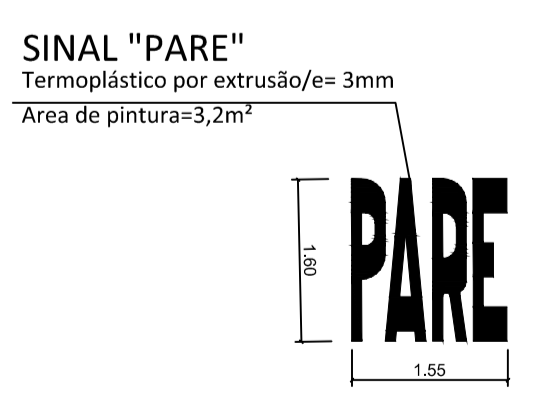
### DETALHES SINALIZAÇÃO HORIZONTAL

ESCALA: 1/25



### DETALHES SINALIZAÇÃO HORIZONTAL

ESCALA: 1:75



### DETALHES SINALIZAÇÃO HORIZONTAL

FORA DE ESCALA

**TIJUCAS DO SUL** SECRETARIA MUN. DE OBRAS E VIAÇÃO  
**PREFEITURA MUNICIPAL**

TÍTULO: PAVIMENTAÇÃO EM CBUQ DE RUAS URBANAS  
 CONTEÚDO: PROJETO DE SINALIZAÇÃO VERTICAL E HORIZONTAL  
 ENDEREÇO: RUA JOCELIN CAMARGO - BAIRRO JARDIM BOSQUE DA SAÚDE - TIJUCAS DO SUL  
 PROPRIETÁRIO(S): PREFEITURA MUNICIPAL DE TIJUCAS DO SUL - CNPJ: 76.105.584/0001-21  
 AUTOR DO PROJETO/RESPONSÁVEL TÉCNICO: FERNANDO CEZANOSKI - ENG. CIVIL - CREA-PR 141.369/D

DATA: July/2020  
 ESCALA: 1:500  
 VERSÃO: 01

DESENHO: GJM  
 PRANCHA: 01/05