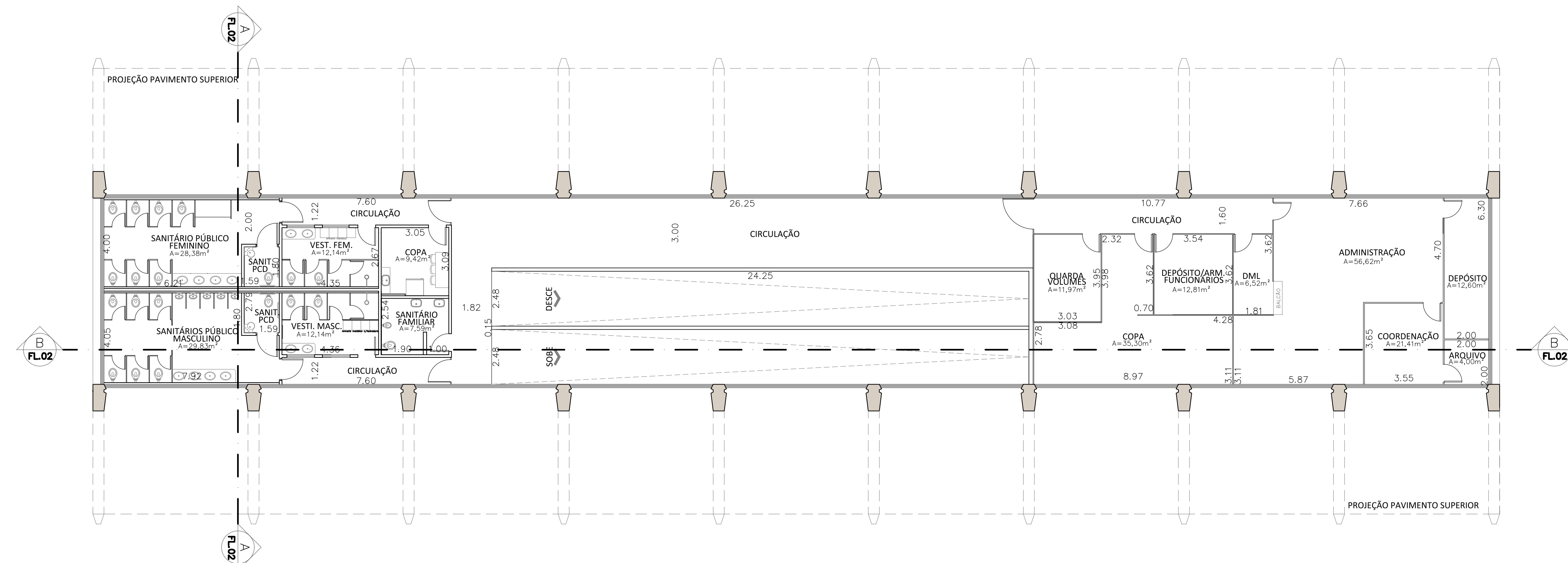
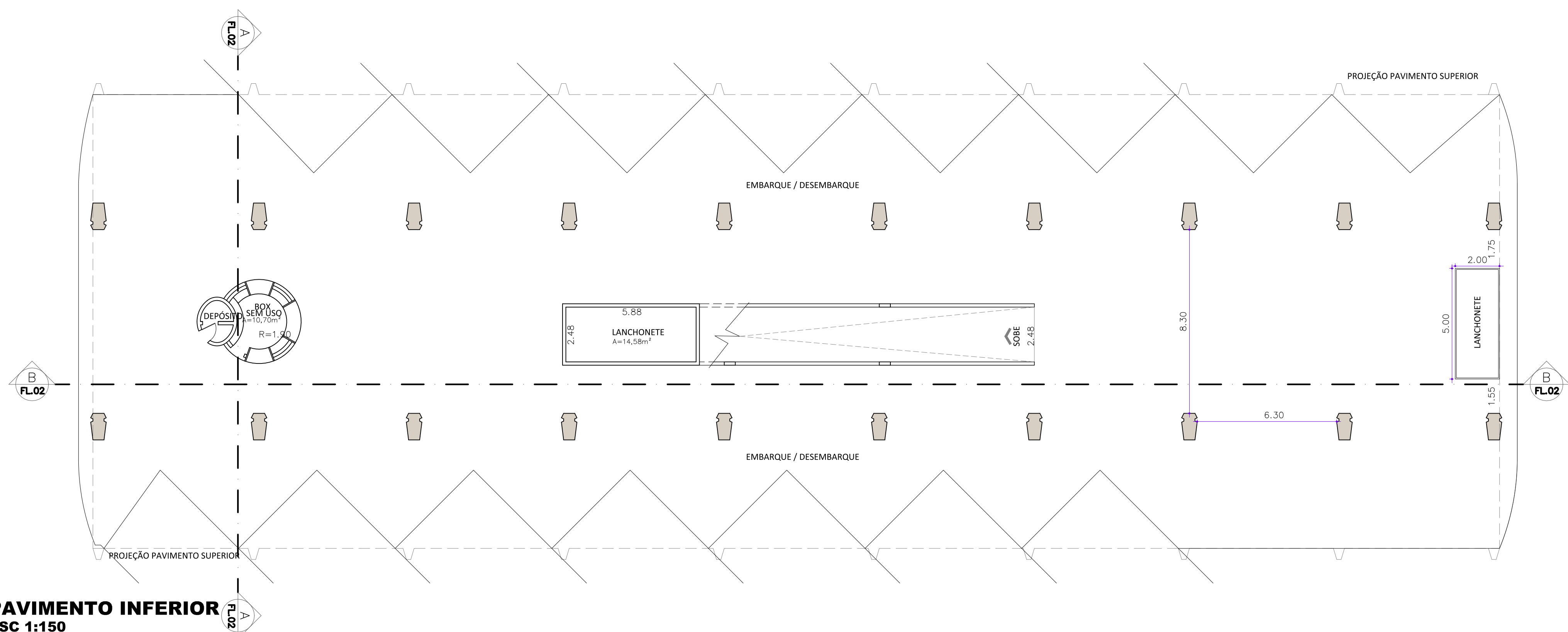


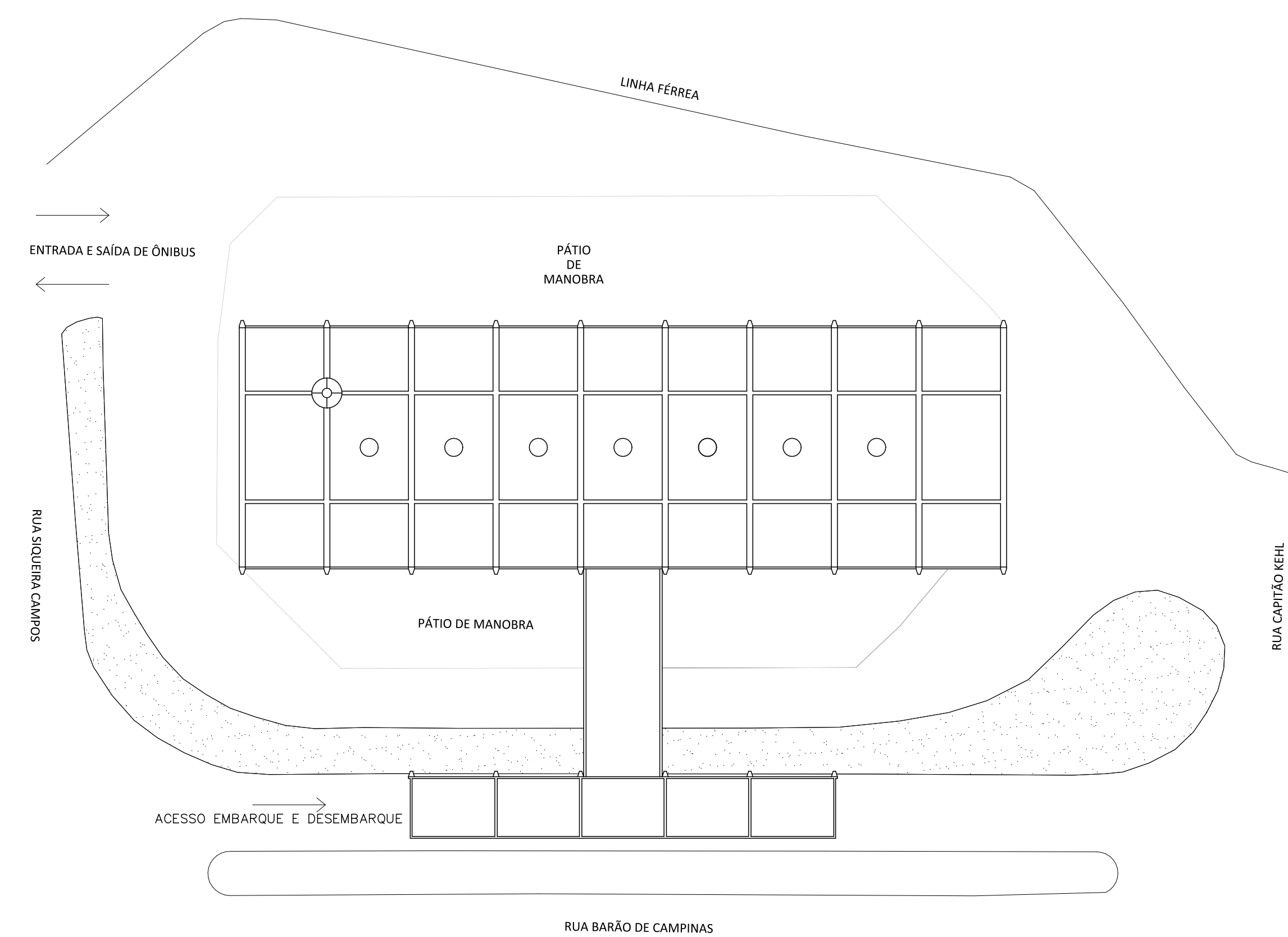
**PAVIMENTO TÉRREO**  
ESC 1:150



**PAVIMENTO INTERMEDIÁRIO**  
ESC 1:150



**PAVIMENTO INFERIOR**  
ESC 1:150



**IMPLANTAÇÃO**  
ESC 1:400

- ALTERAÇÕES PARA  
ESC. 1:50 OU MAIOR  
COR - ESP - PLOT
- 1 - 0.1 - 7
  - 2 - 0.2 - 7
  - 3 - 0.3 - 7
  - 4 - 0.4 - 7
  - 5 - 0.5 - 7
  - 6 - 0.6 - 7

- ESC. 1:100 OU MENOR  
COR - ESP - PLOT
- 7 - 0.1 - 7
  - 8 - 0.05 - 7
  - 9 - 0.1 - 9
  - 10 - 0.25 - 2
  - 11 - 0.15 - 40
  - 12 - 0.2 - 2
  - 13 - 0.2 - 54
  - 14 - 0.2 - 147 - 30%
  - 15 - 0.4 - 180
  - 16 - 0.05 - 7
  - 17 - 0.05 - 8
  - 18 - 0.13 NA PROJEÇÃO COR

ÁREAS	
TERRENO:	5.195,35m <sup>2</sup>
PAVIMENTO TÉRREO:	1.549,50m <sup>2</sup>
PAVIMENTO INTERMEDIÁRIO:	1.273,35m <sup>2</sup>
PAVIMENTO INFERIOR:	1.301,75m <sup>2</sup>
<b>TOTAL:</b>	<b>4.124,60m<sup>2</sup></b>

**PREFEITURA MUNICIPAL DE LIMEIRA**  
SECRETARIA DE URBANISMO  
DEPARTAMENTO DE PROJETOS  
**LEVANTAMENTO CADASTRAL**

OBRA: **RODOVIÁRIA DE LIMEIRA**

SOLICITANTE: SECRETARIA DE MOBILIDADE URBANA      PROP: MUNICÍPIO DE LIMEIRA

ENDEREÇO: Rua Barão de Campinas, 50

ASSUNTO: **PLANTAS E IMPLANTAÇÃO**      ARQUIVO: Rodoviária-ARQ-LV-CAD-ROD

ESCALA: INDICADA      ÁREA: 4.124,60 m<sup>2</sup>      DATA: JUL/2024      DESENHISTA: BRUNO

PROCESSO: 27.821/2024      INSC. CAD.: 0.333.001.000      FOLHA DA CIDADE: 001      REVISÃO: ROD

AUTOR DO PROJETO:      DIRETOR DO DEPARTAMENTO:      FOLHA:

CAU/CREA:      ARQ. MARCELO M. RIBEIRO      **1/2**  
RTYART CARO FUNÇÃO: CAU: A26897-6