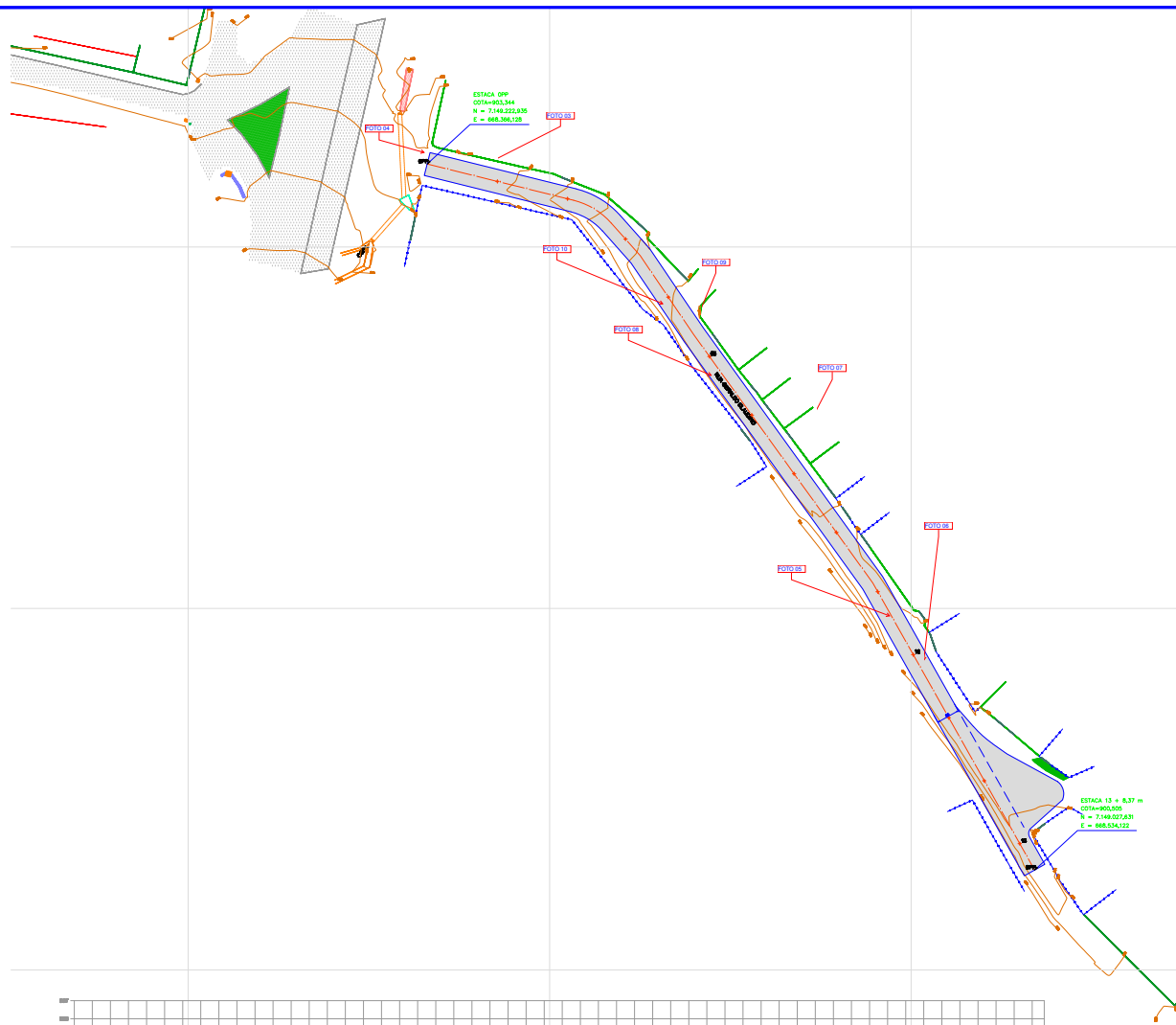




# Prefeitura de **MANDIRITUBA**

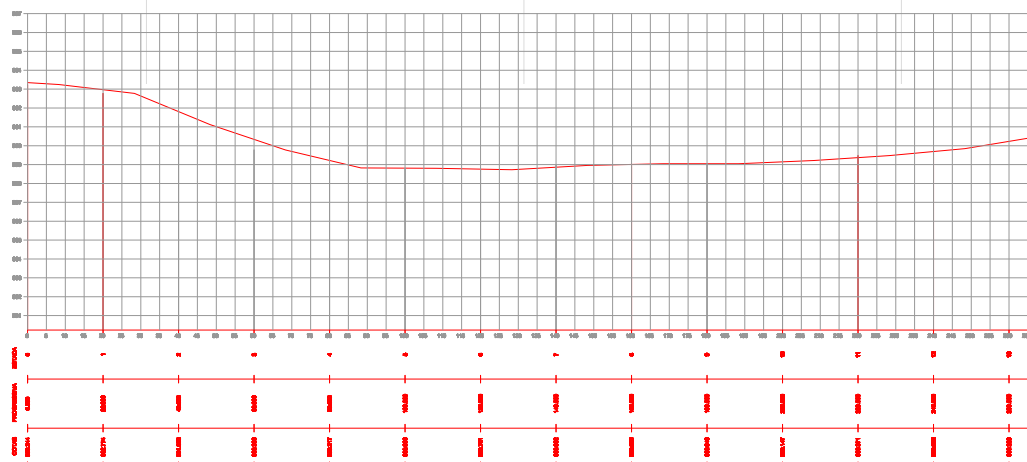
<b>MUNICÍPIO</b>	<b>MANDIRITUBA</b>
<b>PROJETO/LOTE</b>	<b>SAM 71 – Lote 01</b>
<b>PROGRAMA</b>	<b>SISTEMA DE FINANCIAMENTO AOS MUNICÍPIOS – SFM</b>
<b>CONTRATADA</b>	<b>COPATER CONSTRUTORA DE OBRAS LTDA</b>
<b>CONTRATO Nº</b>	<b>177/2022</b>
<b>OBJETO</b>	<b>PAVIMENTAÇÃO DE VIAS URBANAS</b>
<b>MEDIÇÃO Nº</b>	<b>03</b>
<b>DATA DA VISTORIA</b>	<b>31/07/2023</b>

Execução de pavimentação de via urbana em CBUQ de 5.407,68 m<sup>2</sup>, serviços remanescentes da concorrência nº 005/2021 oriundos do contrato 018/2022 em conformidade com o Art. 24 XI da Lei 8.666/93. Sob regime de empreitada por preço global, tipo menor preço, em consonância com os projetos, especificações técnicas e demais peças e documentos da Licitação 005/2021 – Concorrência Pública, fornecida pelo Contratante.



CONVENÇÕES	
	CERCA
	POSTE
	BORDA
	MEIO FIO
	BOCA DE LOBO
	MURO
	PORTÃO
	1:0
	2:0
	ASFALTO
	ESTRADA DE TERRA
	GALERIA (GALERIA)
	CANTERO (CAN)
	TUBO
	VALA
	CALÇADA (CAL)
	CAXA COPEL
	ÁRVORE
	POÇO DE VISITA
	EDIFICAÇÃO
	CANALETA

**DADOS TÉCNICOS**  
SISTEMA DE PROJEÇÃO UNIVERSAL  
TRANSVERSA DE MERCATOR - U.T.M.  
MERIDIANO CENTRAL - 51° W. GR.  
DATUM HORIZONTAL - SIRGAS 2000  
ALTITUDE ORTOMÉTRICA (N=8.68m)  
FONTE MAP GEO 2010



QUADRO QUANTITATIVO

ÁREA A SER PAVIMENTADA	2.011,73 m²
ÁREA A SER REGULARIZADA	2.284,44 m²
EXTENSÃO TOTAL DA RUA	288,37 m
LARGURA (EST. QPV até EST 13 + 8,37 m)	6,50 m

Projeto Geométrico e Ambiental - Engenharia de Transportes

## PROJETO GEOMÉTRICO

Projeto Geométrico e Ambiental - Engenharia de Transportes  
Projeto Geométrico e Ambiental - Engenharia de Transportes  
Projeto Geométrico e Ambiental - Engenharia de Transportes

PROJETO DE PAVIMENTAÇÃO

PROJETO DE PAVIMENTAÇÃO

PROJETO DE PAVIMENTAÇÃO

PROJETO DE PAVIMENTAÇÃO

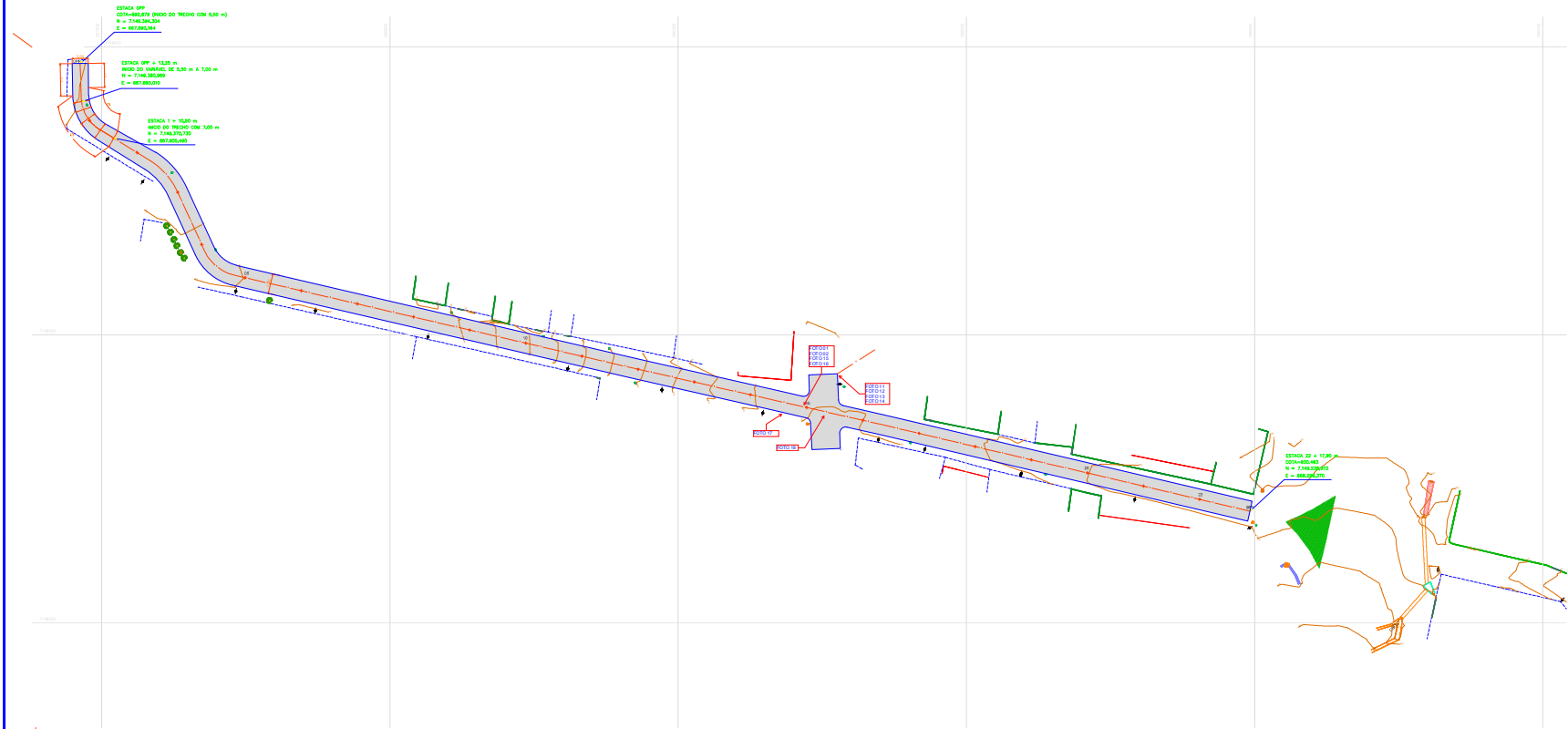
PROJETO DE PAVIMENTAÇÃO

PROJETO DE PAVIMENTAÇÃO

PROJETO DE PAVIMENTAÇÃO

PROJETO DE PAVIMENTAÇÃO

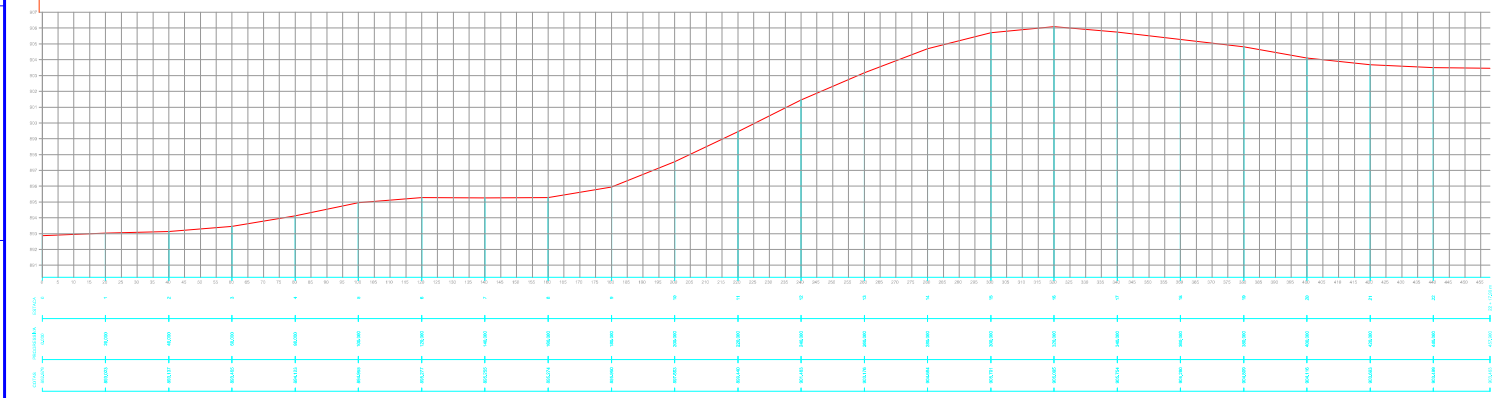
PROJETO DE PAVIMENTAÇÃO



- CONVENÇÕES
- CERCA
  - POSTE
  - BORDA
  - MEIO FIO
  - BOCA DE LOBO
  - MURO
  - PORTÃO
  - ALTIMETRIA
  - ASFALTO
  - ESTRADA DE TERRA
  - GALERIA (GALERIA)
  - CANTEIRO (CAN)
  - TUBO
  - VALA
  - CALÇADA (CAL)
  - CAIXA COPEL
  - ÁRVORE
  - POÇO DE VISITA
  - EDIFICAÇÃO
  - CANALETA

DADOS TÉCNICOS

SISTEMA DE PROJEÇÃO UNIVERSAL  
TRANSVERSA DE MERCATOR - U.T.M.  
MERIDIANO CENTRAL - 51° W. G.  
DATUM HORIZONTAL - SIRGAS 2000  
ALTITUDE ORTOMÉTRICA (N=3.69m)  
FONTE MAP GEO 2010



QUADRO QUANTITATIVO	
ÁREA A SER PAVIMENTADA	3.300,00 m²
ÁREA A SER REVESTIDA	3.300,00 m²
COMPRIMENTO TOTAL DA RUA	407,89 m
COMPRIMENTO TOTAL DA RUA (SEM OVAIS)	360,00 m
COMPRIMENTO TOTAL DA RUA (SEM OVAIS E SEM OVAIS DE 100 M)	360,00 m
COMPRIMENTO TOTAL DA RUA (SEM OVAIS E SEM OVAIS DE 100 M E SEM OVAIS DE 100 M)	360,00 m

PROJETO GEOMÉTRICO

### PROJETO GEOMÉTRICO

Rua Wilson Selenia,  
Bairro Lagoinha - Mairipotaba - Paraná  
Trecho da OPP até Estação 2+00 (7,00 m)

PROJETO DE PAVIMENTAÇÃO

PROJETO DE PAVIMENTAÇÃO

PROJETO DE PAVIMENTAÇÃO

PROJETO DE PAVIMENTAÇÃO

PROJETO DE PAVIMENTAÇÃO

PROJETO DE PAVIMENTAÇÃO

PROJETO DE PAVIMENTAÇÃO

PROJETO DE PAVIMENTAÇÃO



# Prefeitura de **MANDIRITUBA**

## RELATÓRIO FOTOGRÁFICO



Foto 01

- Placa da Obra  
Rua Wilson Selusniak



Foto 02

- Placa da Obra  
Rua Wilson Selusniak



Foto 03

- Placa da Obra  
Rua Geraldo Claudino




Foto 04

- Placa da Obra  
Rua Geraldo Claudino



Foto 05

- Execução do revestimento em CBUQ  
Rua Geraldo Claudino



Foto 06

- Execução do revestimento em CBUQ  
Rua Geraldo Claudino





# Prefeitura de **MANDIRITUBA**



Foto 07

- Execução do revestimento em CBUQ  
Rua Geraldo Claudino



Foto 08

- Execução do revestimento em CBUQ  
Rua Geraldo Claudino



Foto 09

- Execução do revestimento em CBUQ  
Rua Geraldo Claudino



Foto 10

- Execução do revestimento em CBUQ  
Rua Geraldo Claudino




Foto 11

- Execução de drenagem  
Rua Wilson Selusniak x Av. Paraná



Foto 12

- Execução de drenagem  
Rua Wilson Selusniak x Av. Paraná





# Prefeitura de **MANDIRITUBA**



Foto 13

- Execução de drenagem  
Rua Wilson Selusniak x Av. Paraná



Foto 14

- Execução de drenagem  
Rua Wilson Selusniak x Av. Paraná



Foto 15

- Execução de sinalização viária  
Rua Wilson Selusniak x Av. Paraná



Foto 16

- Execução de sinalização viária  
Rua Wilson Selusniak x Av. Paraná




Foto 17

- Execução de sinalização viária  
Rua Wilson Selusniak x Av. Paraná



Foto 18

- Execução de sinalização viária  
Rua Wilson Selusniak x Av. Paraná



# Prefeitura de **MANDIRITUBA**

Mandirituba, 31 de julho de 2023.

---

Engº Civil Carlos Eduardo de Andrade  
CREA: 178.633/D-PR  
ART de fiscalização: 1720221252790