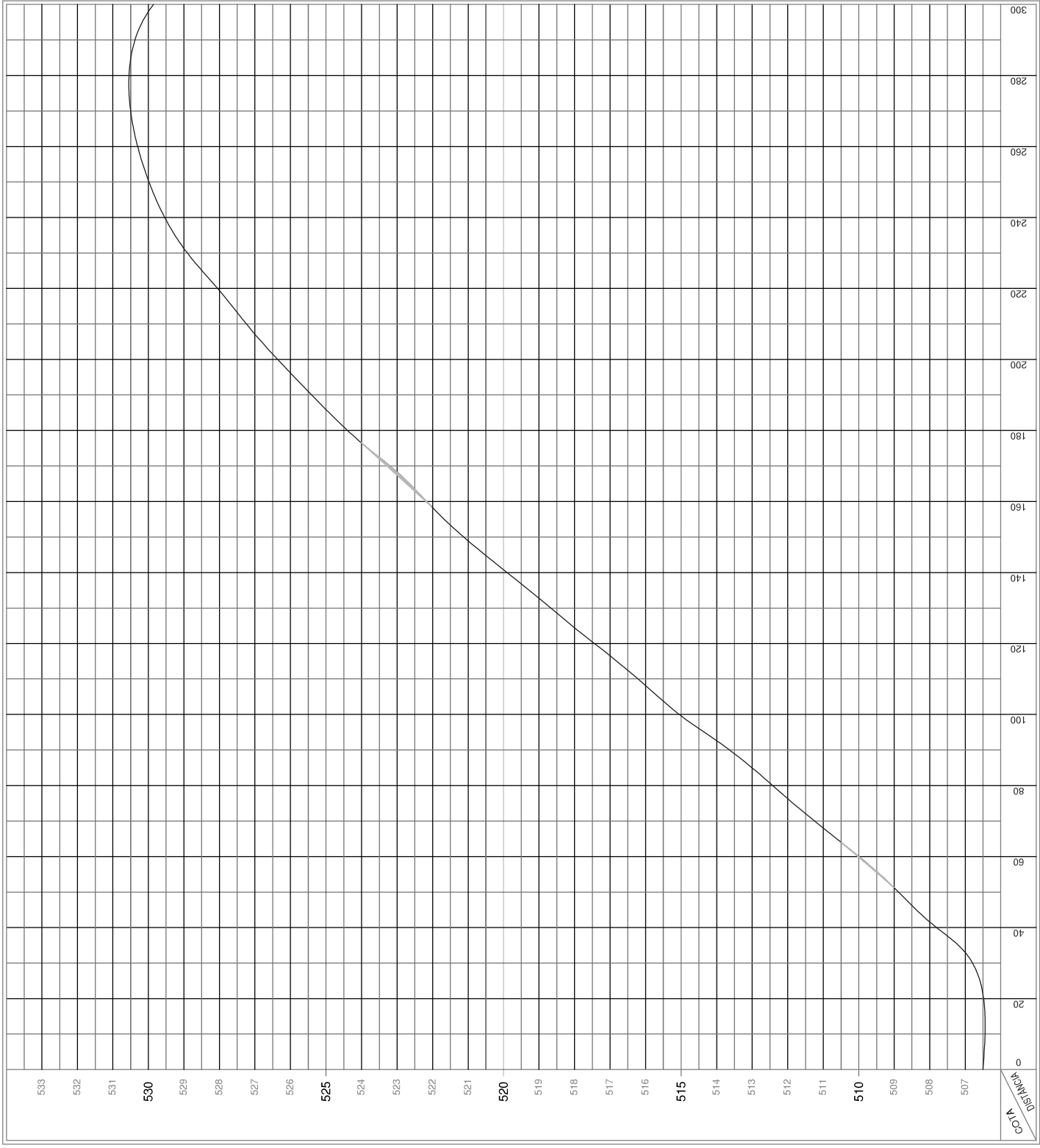
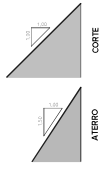


Secção Longitudinal



Detalhe dos Taludes

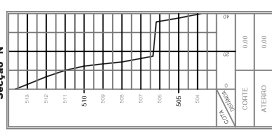
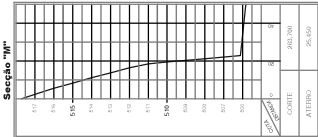
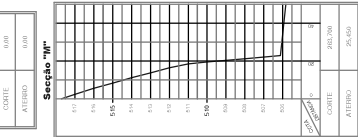
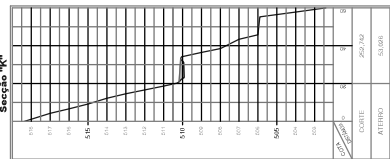
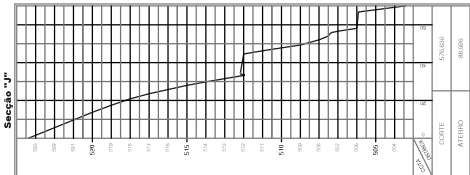
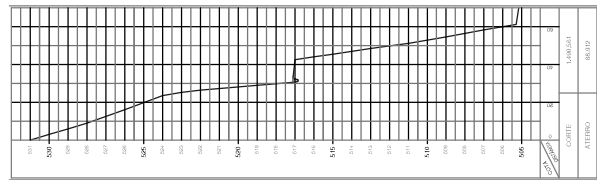
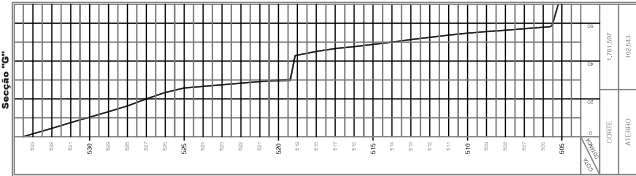
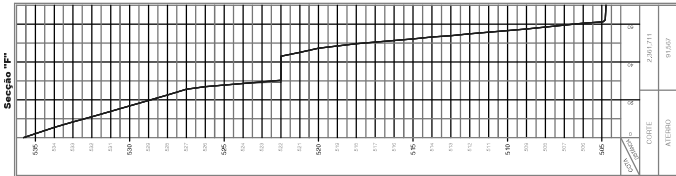
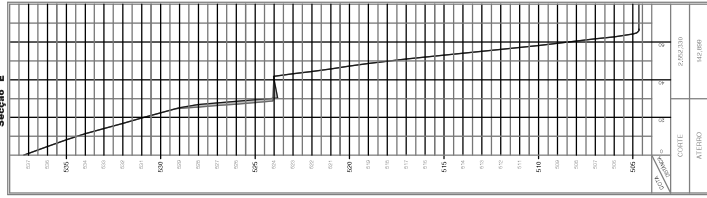
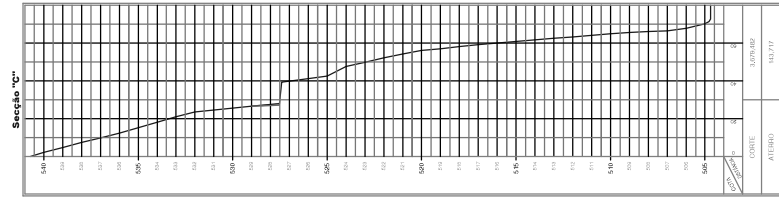
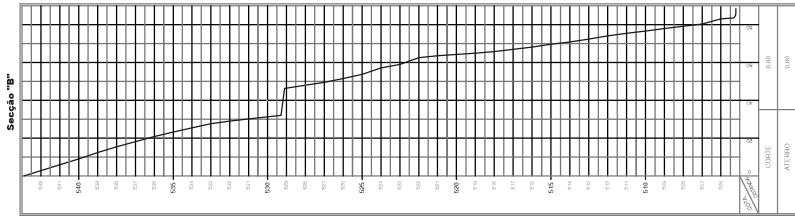


Legenda

- Perfil Natural do Terreno
 - Perfil Projectado
 - Secção de Corte
 - Secção de Aterro
- Escala Horizontal → 1:5000
Escala Vertical → 1:100

Estado Indicado	Projeto	Folha	02 / 04
TERRAPLANAGEM			
Secção Longitudinal			
Pavimentação Asfáltica			
Prefeitura Municipal de Pedreira			
Rua Luíza Eccel			
Avenida Joaquim Carlos e Rua Cabo Elizeu			
Pedreira - SP			
SITUAÇÃO		Declaração	
O PROJETO		DECLARO, para os devidos fins, que o presente projeto foi elaborado e executado em conformidade com o plano de parcelamento do solo e em conformidade com o plano de	
O PROJETO		Propriedade	
O PROJETO		Autor do Projeto e Responsável Técnico	
<p>Assinatura e rubrica do profissional responsável pelo projeto</p>			





Secção "T"

Secção "U"

Secção "V"

Secção "W"

Secção "X"

Secção "Y"

Secção "Z"

Secção "AA"

Secção "AB"

Secção "AC"

Secção "AD"

Secção "AE"

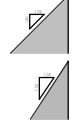
Secção "AF"

Legenda


- Perfil Natural do Terreno
- Perfil Proposto
- Seção de Corte
- Seção de Aterrio


Escala Horizontal = 1:1000
 Escala Vertical = 1:50

Detalhe dos Taludes



Indicador	TERRAPLANAGEM	Planilha	03 / 04
SEÇÕES TRANSVERSAIS	Pavimentação Asfáltica		
PROPOSTA	Prefeitura Municipal de Pedreira		
PROPOSTA	Rua Luiza Ecel		
PROPOSTA	Avenida Joaquim Carlos e Rua Cabo Elzeu		
PROPOSTA	Pedreira - SP		
SITUAÇÃO		EM EXERCÍCIO	
O PROJETO		Projeto de Engenharia Civil	
QUADRO DE ÁREAS		Área do Terreno e Pavimentação: 1000,00 m²	
O PROJETO		Área do Projeto: 1000,00 m²	





1230
TERRAPLANAGEM
 04/04

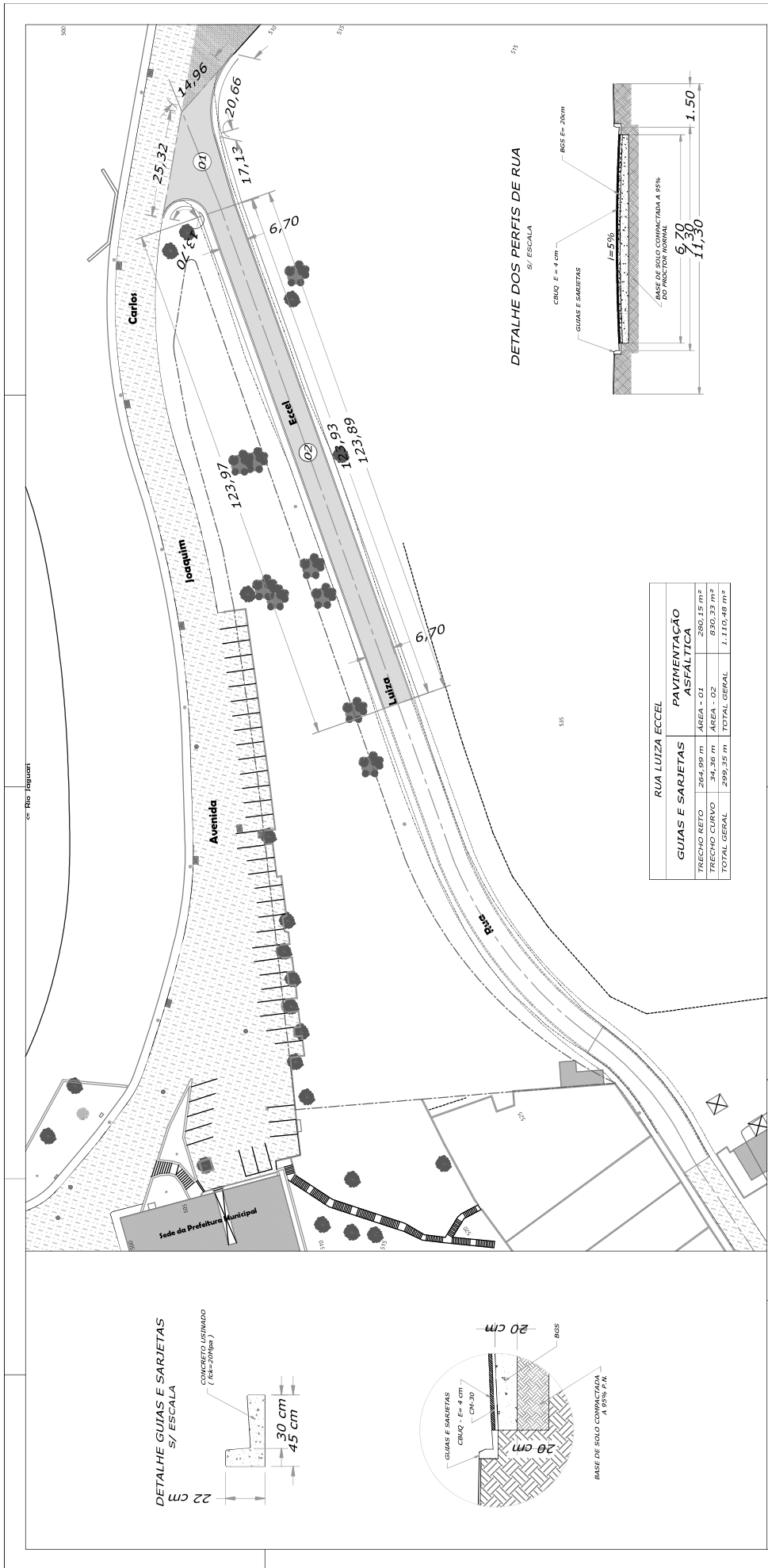
PROPOSTA
PERIS TRANSVERSAIS
 Pavimentação Asfáltica
 Prefeitura Municipal de Pedreira
 Rua Luiza Eccel
 Avenida Joaquim Carlix e Rua Cabo Elizeu
 Pedreira - SP

SITUAÇÃO
 O PROJETO
 O PROJETO

QUADRO DE ÁREAS
 O PROJETO

Item	Descrição	Área (m²)	Volume (m³)
1	Área de Pavimento	1.230	1.230
2	Área de Calçada	1.230	1.230
3	Área de Drenagem	1.230	1.230
4	Área de Canteiro	1.230	1.230
5	Área de Estacionamento	1.230	1.230
6	Área de Área Verde	1.230	1.230
7	Área de Área de Serviço	1.230	1.230
8	Área de Área de Estacionamento	1.230	1.230
9	Área de Área de Serviço	1.230	1.230
10	Área de Área de Estacionamento	1.230	1.230
11	Área de Área de Serviço	1.230	1.230
12	Área de Área de Estacionamento	1.230	1.230
13	Área de Área de Serviço	1.230	1.230
14	Área de Área de Estacionamento	1.230	1.230
15	Área de Área de Serviço	1.230	1.230
16	Área de Área de Estacionamento	1.230	1.230
17	Área de Área de Serviço	1.230	1.230
18	Área de Área de Estacionamento	1.230	1.230
19	Área de Área de Serviço	1.230	1.230
20	Área de Área de Estacionamento	1.230	1.230

Item	Descrição	Área (m²)	Volume (m³)
1	Área de Pavimento	1.230	1.230
2	Área de Calçada	1.230	1.230
3	Área de Drenagem	1.230	1.230
4	Área de Canteiro	1.230	1.230
5	Área de Estacionamento	1.230	1.230
6	Área de Área Verde	1.230	1.230
7	Área de Área de Serviço	1.230	1.230
8	Área de Área de Estacionamento	1.230	1.230
9	Área de Área de Serviço	1.230	1.230
10	Área de Área de Estacionamento	1.230	1.230
11	Área de Área de Serviço	1.230	1.230
12	Área de Área de Estacionamento	1.230	1.230
13	Área de Área de Serviço	1.230	1.230
14	Área de Área de Estacionamento	1.230	1.230
15	Área de Área de Serviço	1.230	1.230
16	Área de Área de Estacionamento	1.230	1.230
17	Área de Área de Serviço	1.230	1.230
18	Área de Área de Estacionamento	1.230	1.230
19	Área de Área de Serviço	1.230	1.230
20	Área de Área de Estacionamento	1.230	1.230



PAVIMENTAÇÃO ASFÁLTICA, GUIAS E SARJETAS

PROJETO: PREFEITURA MUNICIPAL DE PEDREIRA
 OBJ: PAVIMENTAÇÃO ASFÁLTICA, GUIAS E SARJETAS
 LOCAL: RUA LUIZZA ECCEL - VILA CAU - PEDREIRA - SP
 DES: LAVEZZO | PROJ: 14032/2023 | ESCALA: 1/2500 | DATA: 01/01

ESPANHO PARA APROVAÇÃO DO PROJETO

PROJETO EXECUTIVO PAVIMENTAÇÃO
 PREFEITURA MUNICIPAL DE PEDREIRA

AUTOR DO PROJETO: ROBERTO LAVEZZO
 CREA - PROJ: 68179

RESUMO GERAL DAS RUAS		PAVIMENTAÇÃO ASFÁLTICA	
GUIAS E SARJETAS		TOTAL GERAL	1.110,48 m ²
TOTAL GERAL (m)	299,35 m	TOTAL GERAL	16,88 m ³
TOTAL GERAL (m ²)	16,88 m ³		

LEGENDA:-

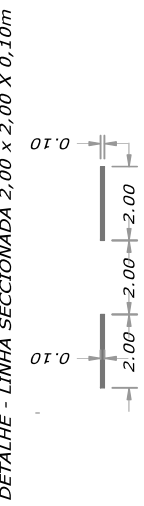
- PAVIMENTAÇÃO EXISTENTE
- PAVIMENTAÇÃO PROJETADA
- GUIAS A EXECUTAR
- GUIAS EXISTENTES
- GUIAS PROJETADAS

NOTAS:-

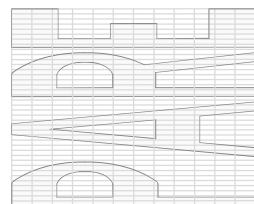
- DIMENSÕES EM METROS.
- DIMENSÕES DAS RUAS FORAM ELABORADAS CONFORME O MAPA DA CIDADE EXISTENTE.

Planoim

1	2	3	4	5	6	7	8	9	10	11	12	13	14	15	16	17	18	19	20	21	22	23	24	25	26	27	28	29	30	31	32	33	34	35	36	37	38	39	40	41	42	43	44	45	46	47	48	49	50	51	52	53	54	55	56	57	58	59	60	61	62	63	64	65	66	67	68	69	70	71	72	73	74	75	76	77	78	79	80	81	82	83	84	85	86	87	88	89	90	91	92	93	94	95	96	97	98	99	100
---	---	---	---	---	---	---	---	---	----	----	----	----	----	----	----	----	----	----	----	----	----	----	----	----	----	----	----	----	----	----	----	----	----	----	----	----	----	----	----	----	----	----	----	----	----	----	----	----	----	----	----	----	----	----	----	----	----	----	----	----	----	----	----	----	----	----	----	----	----	----	----	----	----	----	----	----	----	----	----	----	----	----	----	----	----	----	----	----	----	----	----	----	----	----	----	----	----	----	-----

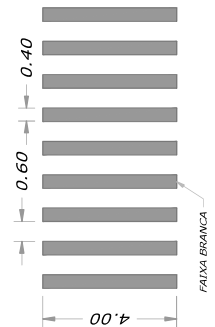


LEGENDA - PARE
SEM ESCALA



MEDIDAS: COMPRIMENTO = 1,95 m
ALTURA DA LEGENDA = 2,40 m

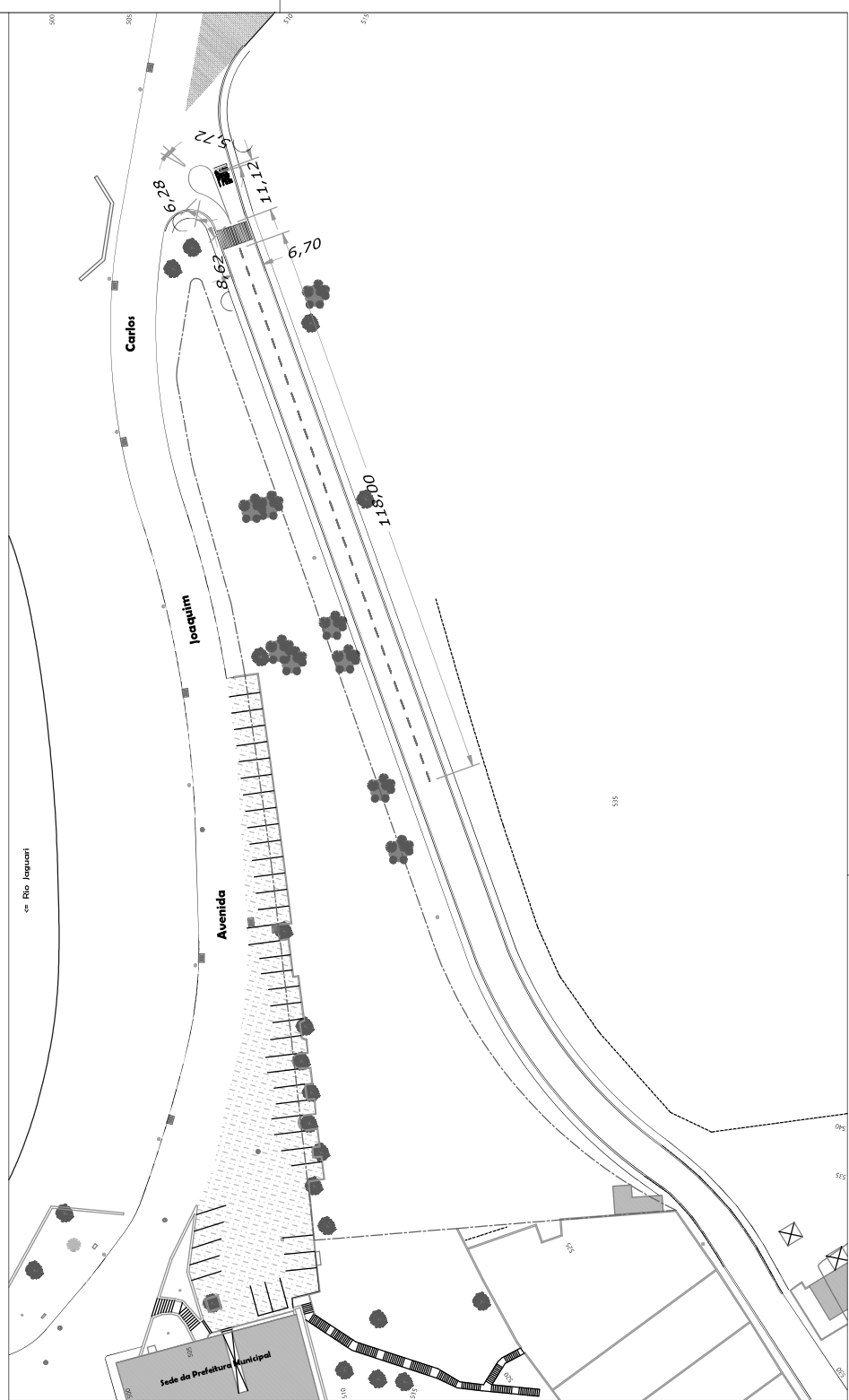
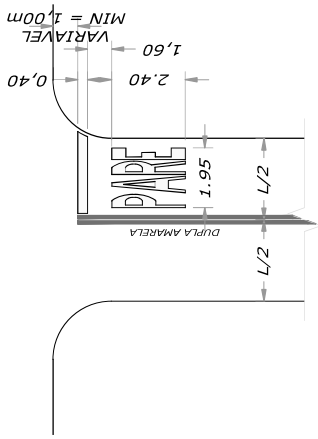
FAIXA DE PEDESTRE
SEM ESCALA



ESPECIFICAÇÃO DE MATERIAL

DESCRIÇÃO	COR	UNIDADES
SINALIZAÇÃO HORIZONTAL EM LAMINADO ELASTOPLÁSTICO RETROREFLETIVO E ANTIDERRAPANTE, PARA SÍMBOLOS E LETRAS (FAIXA DE PEDESTRE)	BRANCA	10,72 m ²
SINALIZAÇÃO HORIZONTAL DE SÍMBOLOS E TEXTOS (PARE E FAIXA DE PROTEÇÃO)	BRANCA	5,96 m ²
PINTURA DE EIXO VIÁRIO SOBRE O ASFALTO COM TINTA RETROREFLETIVA A BASE DE RESINA ACRÍLICA (LINHA SECCIONADA E DUPLA DIRECIONAL)	AMARELA	9,17 m ²

DETALHE CRUZAMENTO
SEM ESCALA



NOTAS:-
- DIMENSÕES EM METROS.

PREFEITURA MUNICIPAL DE PEDREIRA
 SECRETARIA DE OBRAS E URBANISMO
 PREFEITO MUNICIPAL CARLOS ROBERTO LAVIZZO
 AUTOR DO PROJETO: CARLOS ROBERTO LAVIZZO
 ENGENHEIRO: CARLOS ROBERTO LAVIZZO

PREFEITURA MUNICIPAL DE PEDREIRA
 SECRETARIA DE OBRAS E URBANISMO
 PREFEITO MUNICIPAL CARLOS ROBERTO LAVIZZO
 AUTORIZADO POR: CARLOS ROBERTO LAVIZZO
 ENGENHEIRO: CARLOS ROBERTO LAVIZZO

PAVIMENTAÇÃO ASFÁLTICA, GUIAS E SARIJETAS
 PROJETO: PREFEITURA MUNICIPAL DE PEDREIRA
 PAVIMENTAÇÃO ASFÁLTICA, GUIAS E SARIJETAS
 LOCAL: RUA LUIZA BECE - 102, CARLOS ROBERTO LAVIZZO - SP
 DATA: 14/03/2022
 ESCALA: 1/500
 FOLHA: 01/01

Planilham

Planilha	Descrição	Quantidade
01	PAVIMENTAÇÃO ASFÁLTICA	118,700 m ²
02	GUIAS E SARIJETAS	118,700 m