


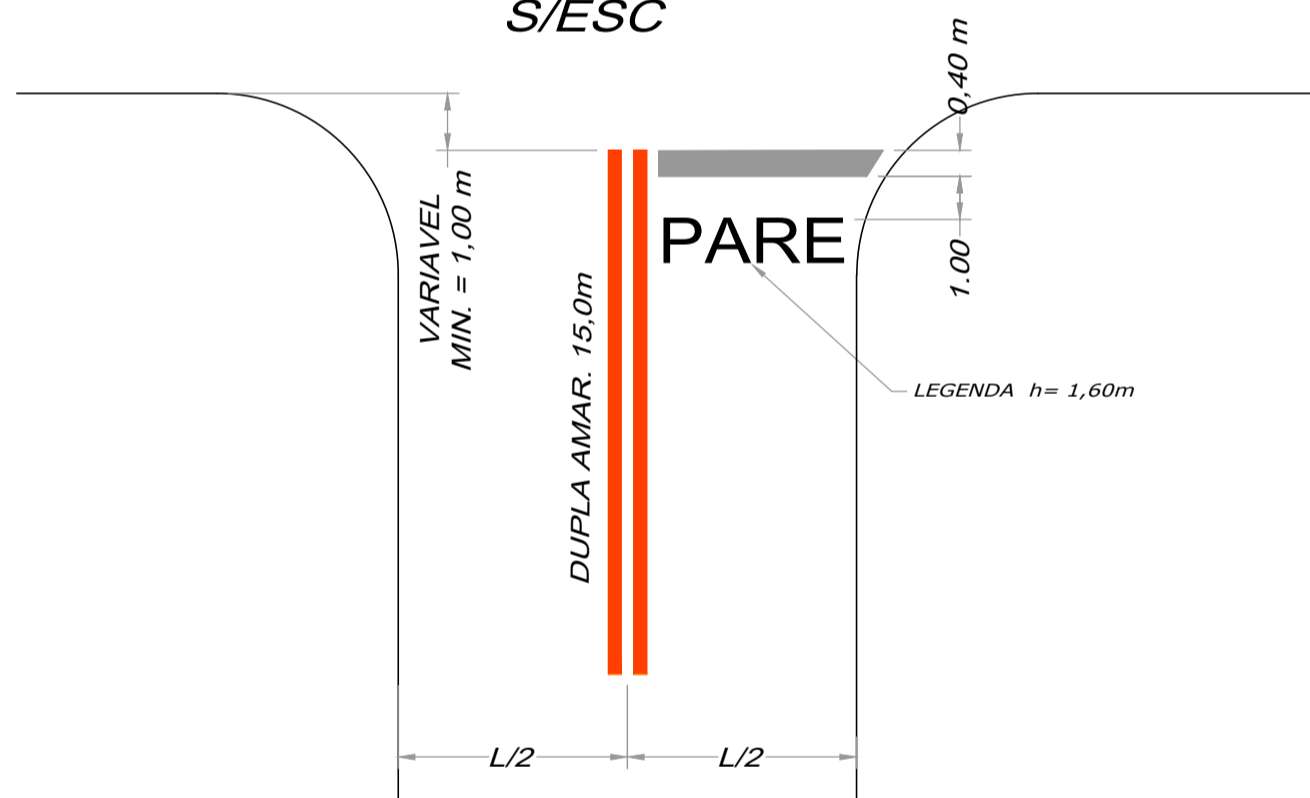
DETALHE - DUPLA DIRECIONAL AMARELA 0,10m




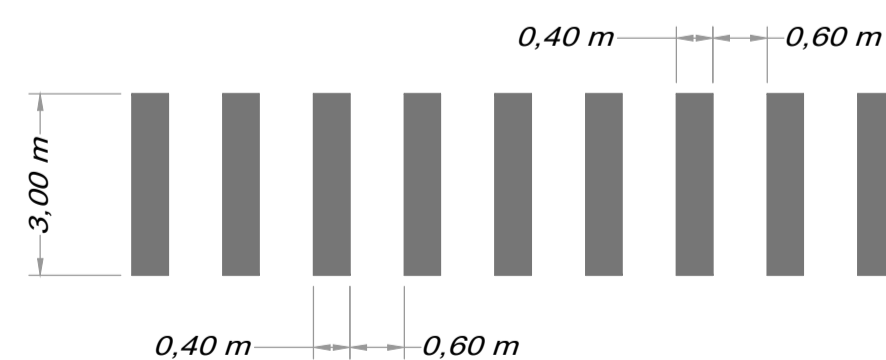
DETALHE - LINHA SECCIONADA AMARELA - 2,00 x 4,00 X 0,10m



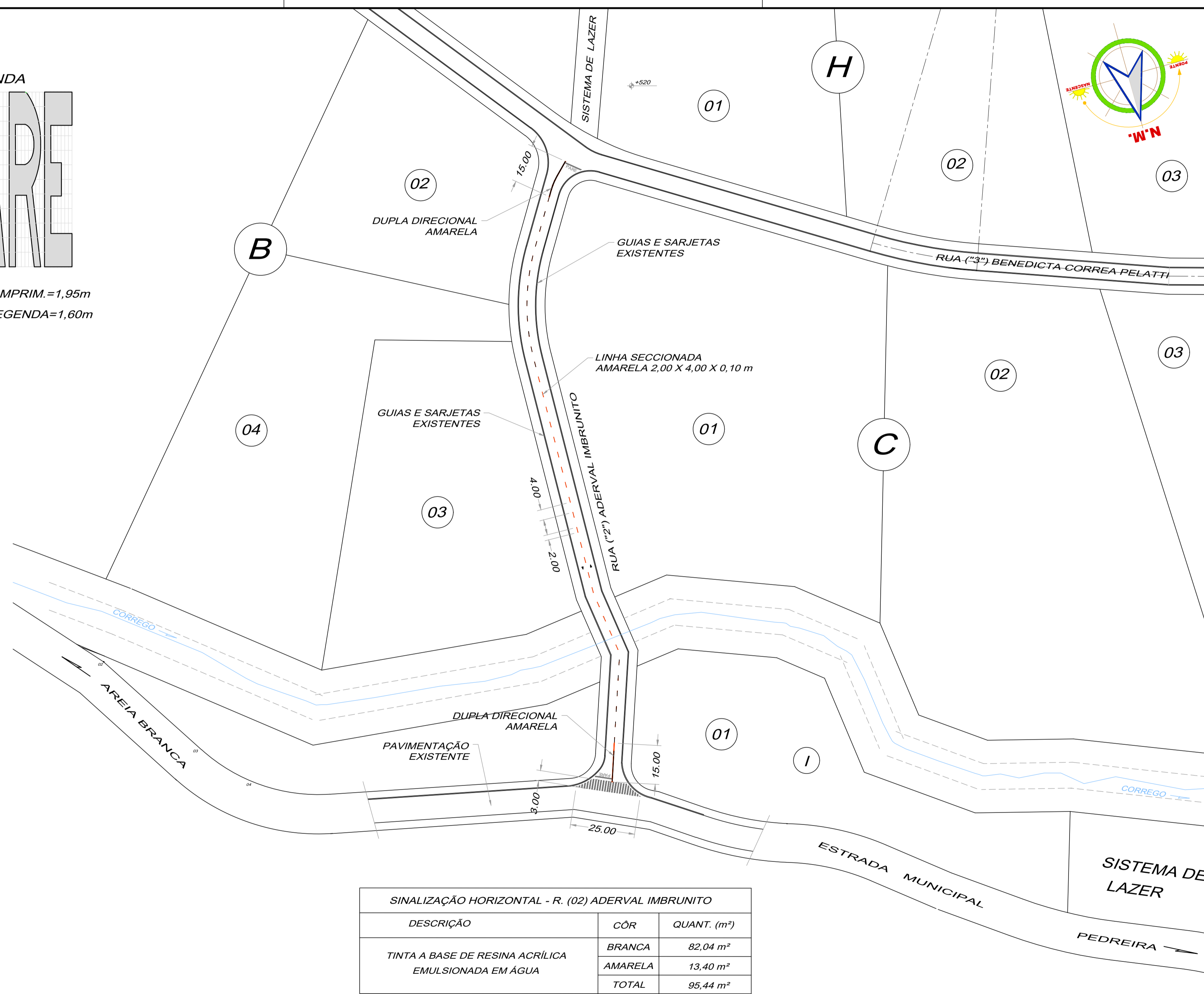
DETALHE CRUZAMENTO S/ESC



FAIXA DE TRAVESSIA DE PEDESTRES S/ESC



MEDIDAS: COMPRIM.=1,95m
ALTURA DA LEGENDA=1,60m



SINALIZAÇÃO HORIZONTAL - R. (02) ADERVAL IMBRUNITO		
DESCRIÇÃO	CÔR	QUANT. (m²)
TINTA A BASE DE RESINA ACRÍLICA EMULSIONADA EM ÁGUA	BRANCA	82,04 m²
	AMARELA	13,40 m²
	TOTAL	95,44 m²

NOTAS:-
- DIMENSÕES EM METROS.

SINALIZAÇÃO HORIZONTAL - RESUMO DE QUANTIDADES

DESCRIÇÃO	CÔR	QUANT. (m²)
TINTA A BASE DE RESINA ACRÍLICA EMULSIONADA EM ÁGUA	BRANCA	82,04 m²
	AMARELA	13,40 m²
	TOTAL	95,44 m²

FABIO VINICIUS POLIDORO
PREFEITO MUNICIPAL DE PEDREIRA

AUTOR DO PROJETO
ENQº CIVIL-CARLOS ROBERTO LAVEZZO
CREA - 5060266178

ESPAÇO PARA APROVAÇÃO DO PROJETO

SINALIZAÇÃO VIARIA HORIZONTAL

PROPRIET. PREFEITURA MUNICIPAL DE PEDREIRA
OBRA: SINALIZAÇÃO VIARIA HORIZONTAL
LOCAL: R. (02) ADERVAL IMBRUNITO LOT. VALE DO SOL NASCENTE
SÍTOS DE RECREIO FAZ. BELA VISTA - BAIRRO ENTRE MONTES - PEDREIRA - SP
DES: LAVEZZO DATA: 14/03/2022 ESCALA: 1/1000 FOLHA: 01/01



COF	PROJ	ESP
1	1	1
2	1	1
3	1	1
4	1	1
5	1	1
6	1	1
7	1	1
8	1	1
9	1	1
10	1	1
11	1	1
12	1	1
13	1	1
14	1	1
15	1	1
16	1	1
17	1	1
18	1	1
19	1	1
20	1	1
21	1	1
22	1	1
23	1	1
24	1	1
25	1	1
26	1	1
27	1	1
28	1	1
29	1	1
30	1	1
31	1	1
32	1	1
33	1	1
34	1	1
35	1	1
36	1	1
37	1	1
38	1	1
39	1	1
40	1	1
41	1	1
42	1	1
43	1	1
44	1	1
45	1	1
46	1	1
47	1	1
48	1	1
49	1	1
50	1	1