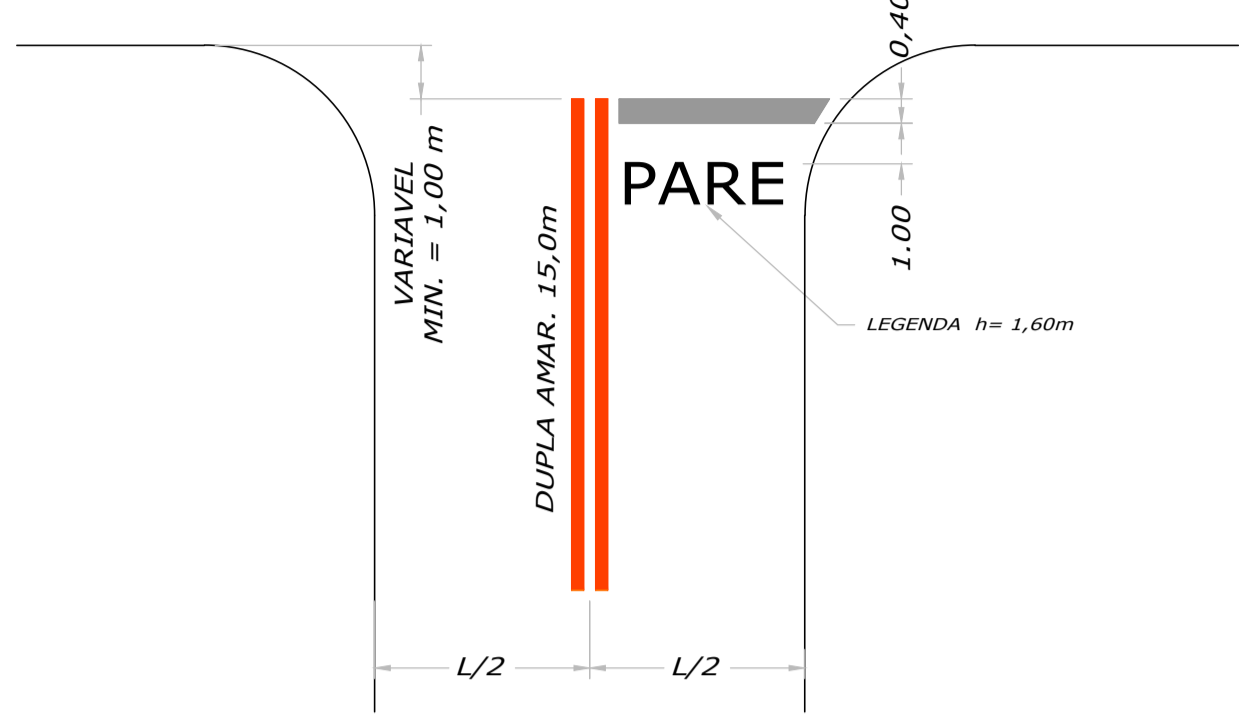


SINALIZAÇÃO HORIZONTAL - RUA PALMIRO AGGIO		
DESCRIÇÃO	CÔR	QUANT. (m <sup>2</sup> )
TINTA A BASE DE RESINA ACRÍLICA EMULSIONADA EM ÁGUA	BRANCA	21,52 m <sup>2</sup>
	AMARELA	38,35 m <sup>2</sup>
	TOTAL	59,87 m <sup>2</sup>

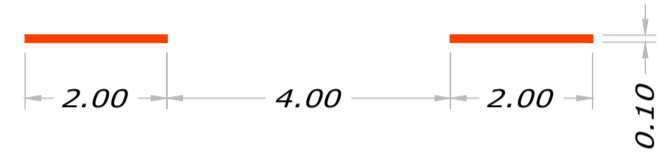
**DETALHE CRUZAMENTO S/ESC**



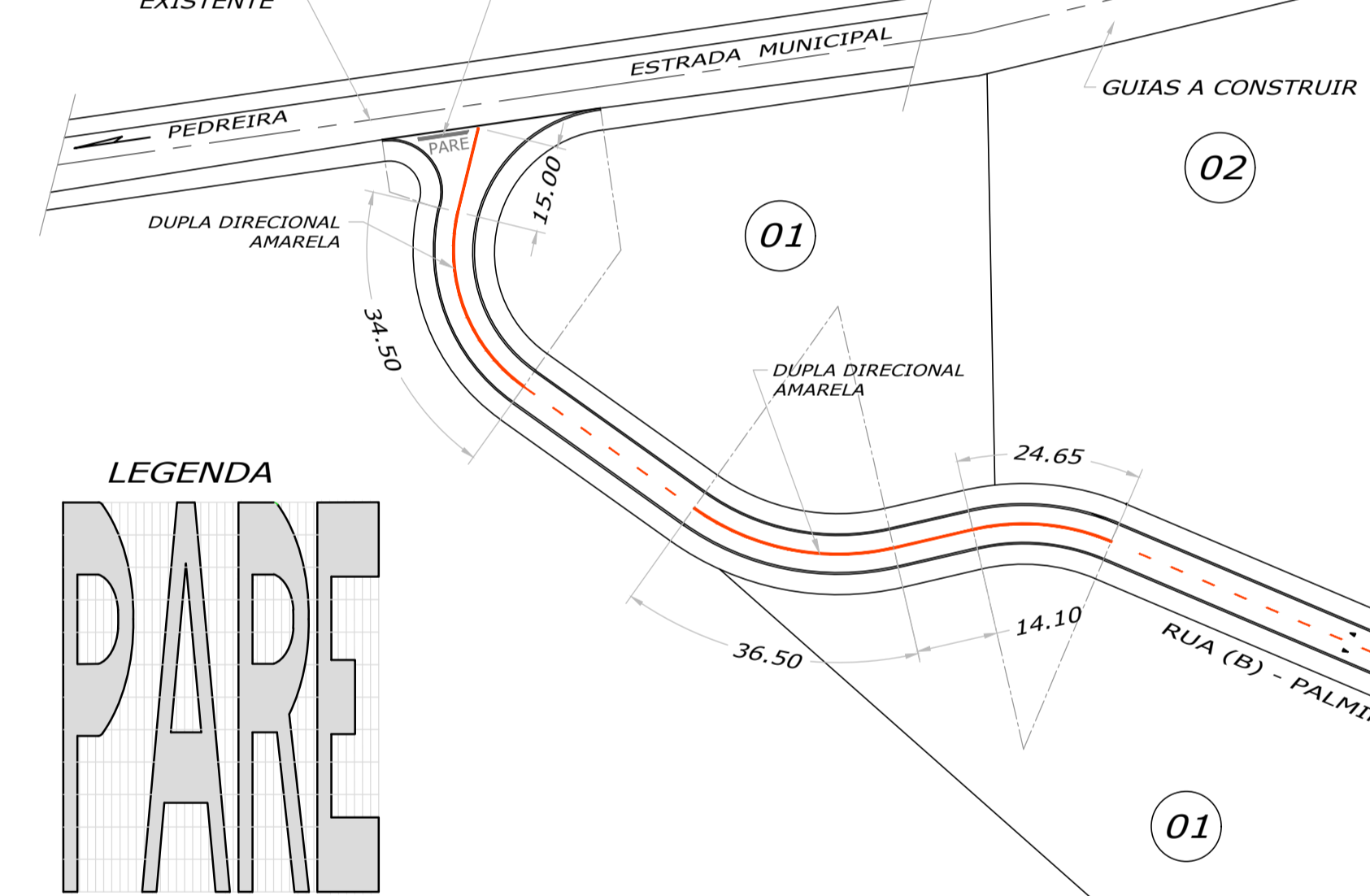
DETALHE - DUPLA DIRECIONAL AMARELA 0,10m




DETALHE - LINHA SECCIONADA AMARELA - 2,00 x 4,00 x 0,10m



PAVIMENTAÇÃO EXISTENTE

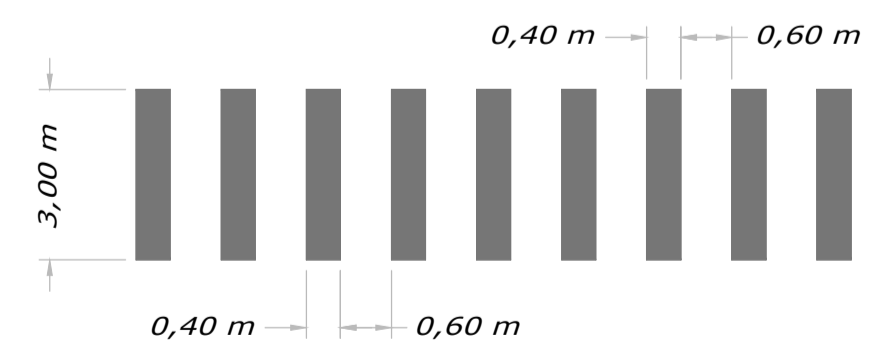


LEGENDA



MEDIDAS: COMPRIM. = 1,95m  
ALTURA DA LEGENDA = 1,60m

FAIXA DE TRAVESSIA DE PEDESTRES S/ESC



**NOTAS:-**  
- DIMENSÕES EM METROS.  
- DIMENSÕES DAS RUAS FORAM ELABORADAS CONFORME O MAPA DA CIDADE EXISTENTE.

SINALIZAÇÃO HORIZONTAL - RESUMO DE QUANTIDADES		
DESCRIÇÃO	CÔR	QUANT. (m <sup>2</sup> )
TINTA A BASE DE RESINA ACRÍLICA EMULSIONADA EM ÁGUA	BRANCA	21,52 m <sup>2</sup>
	AMARELA	38,35 m <sup>2</sup>
	TOTAL	59,87 m <sup>2</sup>

FABIO VINICIUS POLIDORO  
PREFEITO MUNICIPAL DE PEDREIRA

AUTOR DO PROJETO  
ENGRº CIVIL CARLOS ROBERTO LAVEZZO  
CREIA - 5060266178

ESPAÇO PARA APROVAÇÃO DO PROJETO

**SINALIZAÇÃO HORIZONTAL VIARIA**

PROPR. PREFEITURA MUNICIPAL DE PEDREIRA  
OBRA SINALIZAÇÃO HORIZONTAL VIARIA  
LOCAL RUA (B) - PALMIRO AGGIO - SÍTIOS DE RECREIO  
FAZENDA BELA VISTA - BAIRRO DE ENTRE MONTES  
MUNICÍPIO DE PEDREIRA - SP

DES. LAVEZZO DATA 14/03/2022 ESCALA 1/1000 FOLHA 01/01

Platagem	Altura	Distância
01	0,10	0,10
02	0,10	0,10
03	0,10	0,10
04	0,10	0,10
05	0,10	0,10
06	0,10	0,10
07	0,10	0,10
08	0,10	0,10
09	0,10	0,10
10	0,10	0,10
11	0,10	0,10
12	0,10	0,10
13	0,10	0,10
14	0,10	0,10
15	0,10	0,10
16	0,10	0,10
17	0,10	0,10
18	0,10	0,10
19	0,10	0,10
20	0,10	0,10