


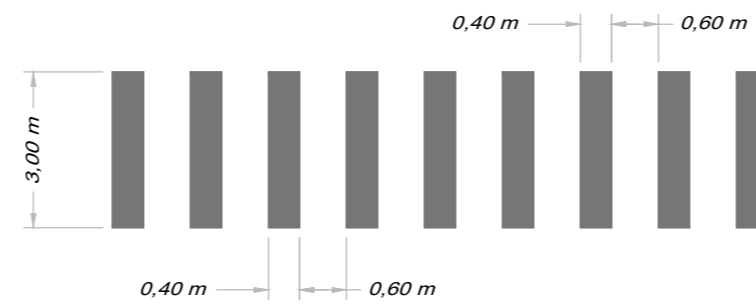
DETALHE - DUPLA DIRECIONAL AMARELA 0,10m



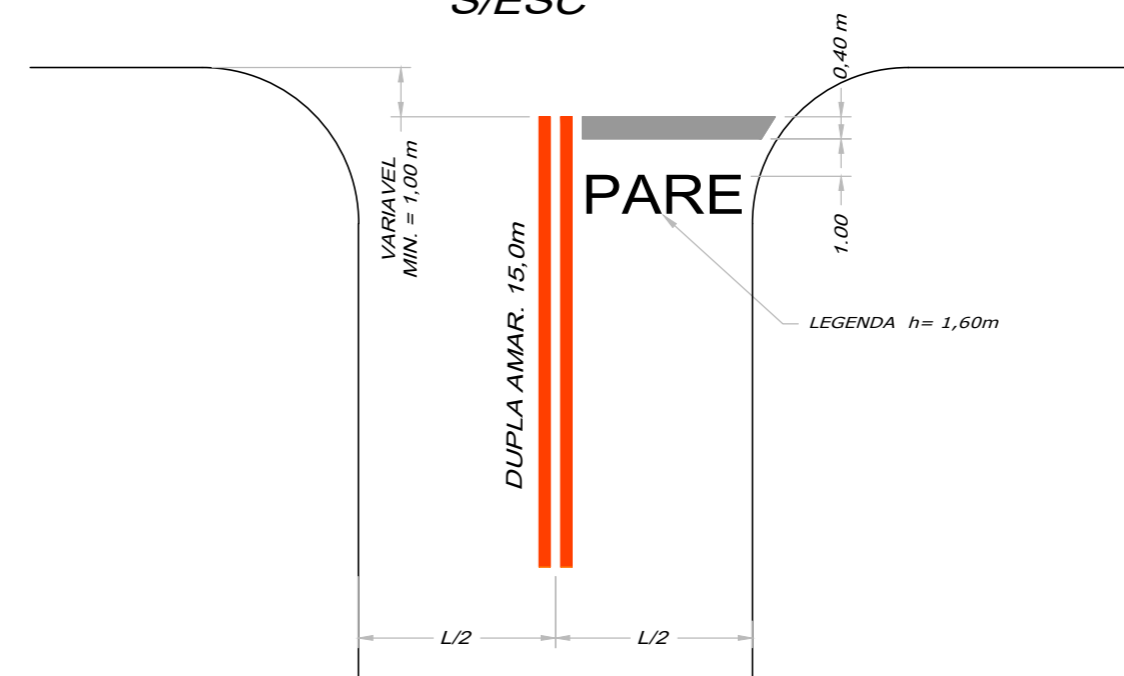
DETALHE - LINHA SECCIONADA AMARELA - 2,00 x 4,00 X 0,10m




FAIXA DE TRAVESSIA DE PEDESTRES S/ESC



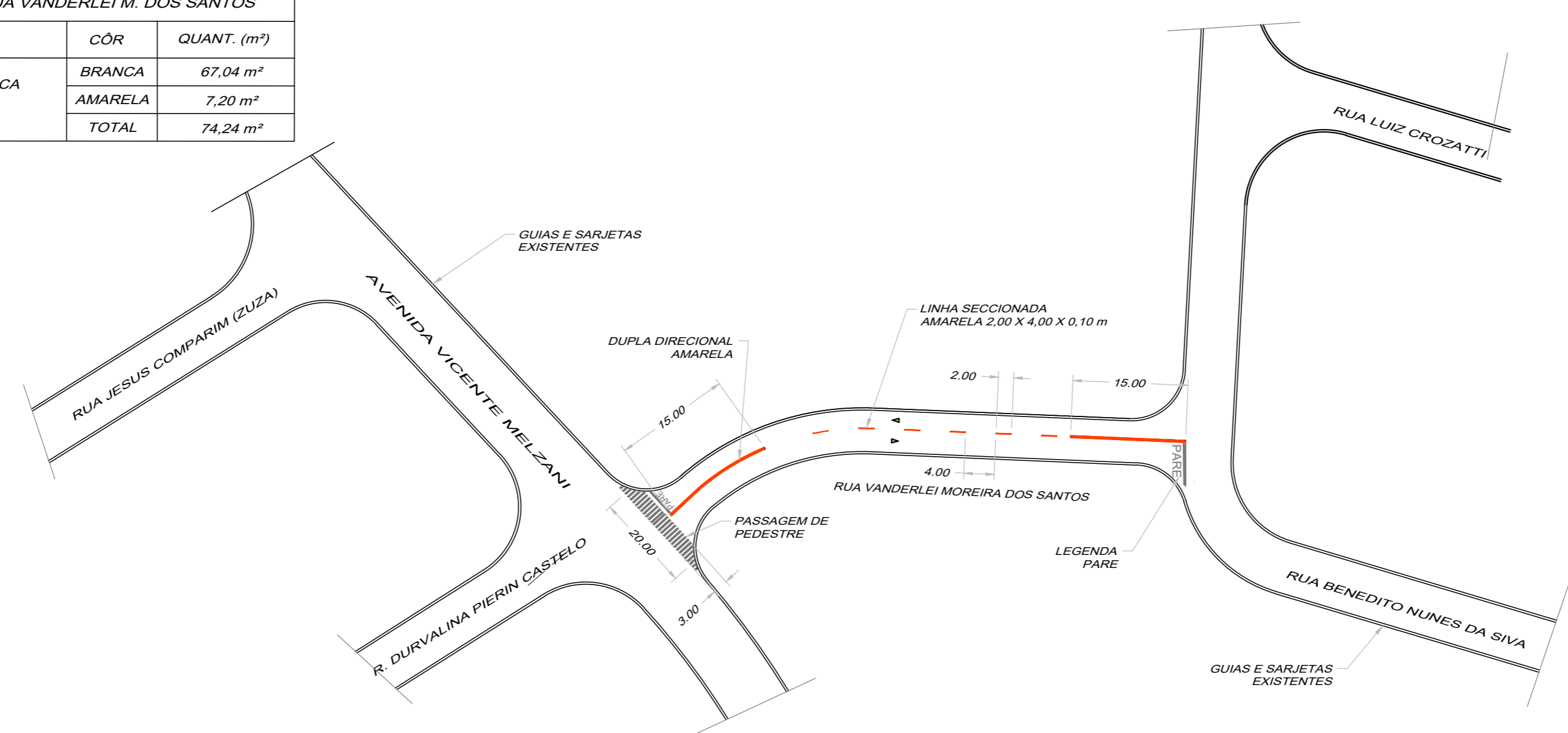
DETALHE CRUZAMENTO S/ESC



SINALIZAÇÃO HORIZONTAL - RUA VANDERLEI M. DOS SANTOS		
DESCRIÇÃO	CÔR	QUANT. (m²)
TINTA A BASE DE RESINA ACRÍLICA EMULSIONADA EM ÁGUA	BRANCA	67,04 m²
	AMARELA	7,20 m²
	TOTAL	74,24 m²



MEDIDAS: COMPRIM.=1,95m
ALTURA DA LEGENDA=1,60m



NOTAS:-
- DIMENSÕES EM METROS.

Plotagem	
Penas	Espessura
01	0,15
02 (ou 07)	0,20
03 (ou 08)	0,25
04 (ou 09)	0,30
05	0,35
06	0,40
07	0,50
08	0,55
09	0,65
10	0,70
11	0,80
12	0,90
13	1,00
14	1,10
15	1,20
16	1,30
17	1,40
18	1,50
19	1,60
20	1,70
21	1,80
22	1,90
23	2,00
24	2,10
25	2,20
26	2,30
27	2,40
28	2,50
29	2,60
30	2,70
31	2,80
32	2,90
33	3,00
34	3,10
35	3,20
36	3,30
37	3,40
38	3,50
39	3,60
40	3,70
41	3,80
42	3,90
43	4,00
44	4,10
45	4,20
46	4,30
47	4,40
48	4,50
49	4,60
50	4,70
51	4,80
52	4,90
53	5,00
54	5,10
55	5,20
56	5,30
57	5,40
58	5,50
59	5,60
60	5,70
61	5,80
62	5,90
63	6,00
64	6,10
65	6,20
66	6,30
67	6,40
68	6,50
69	6,60
70	6,70
71	6,80
72	6,90
73	7,00
74	7,10
75	7,20
76	7,30
77	7,40
78	7,50
79	7,60
80	7,70
81	7,80
82	7,90
83	8,00
84	8,10
85	8,20
86	8,30
87	8,40
88	8,50
89	8,60
90	8,70
91	8,80
92	8,90
93	9,00
94	9,10
95	9,20
96	9,30
97	9,40
98	9,50
99	9,60
100	9,70
101	9,80
102	9,90
103	10,00

SINALIZAÇÃO HORIZONTAL - RESUMO DE QUANTIDADES		
DESCRIÇÃO	CÔR	QUANT. (m²)
TINTA A BASE DE RESINA ACRÍLICA EMULSIONADA EM ÁGUA	BRANCA	67,04 m²
	AMARELA	7,20 m²
	TOTAL	74,24 m²

FABIO VINICIUS POLIDORO
PREFEITO MUNICIPAL DE PEDREIRA

AUTOR DO PROJETO
ENGº CIVIL-CARLOS ROBERTO LAVEZZO
CREA/SP - 5060266178

ESPAÇO PARA APROVAÇÃO DO PROJETO

SINALIZAÇÃO VIARIA HORIZONTAL			
PROPRIET.	PREFEITURA MUNICIPAL DE PEDREIRA		
OBRA	SINALIZAÇÃO VIARIA HORIZONTAL		
LOCAL	RUA VANDERLEI MOREIRA DOS SANTOS CONJ. HAB. OSWALDO T. DE MAGALHÃES - PEDREIRA - SP		
DES.	LAVEZZO	DATA	14/03/2022
		ESCALA	1/500
		FOLHA	01/01

