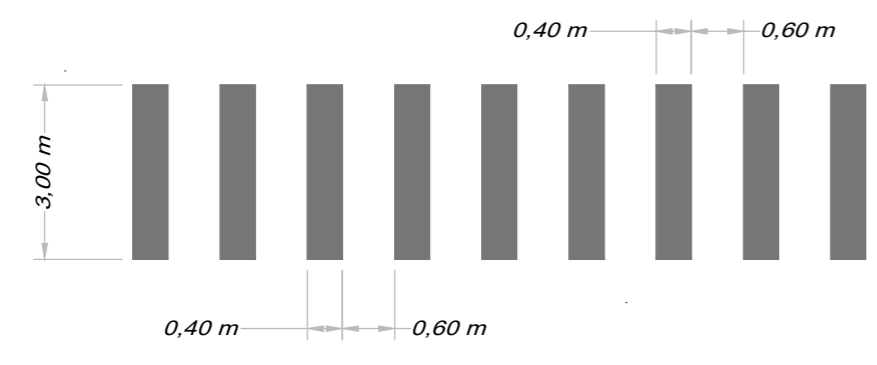
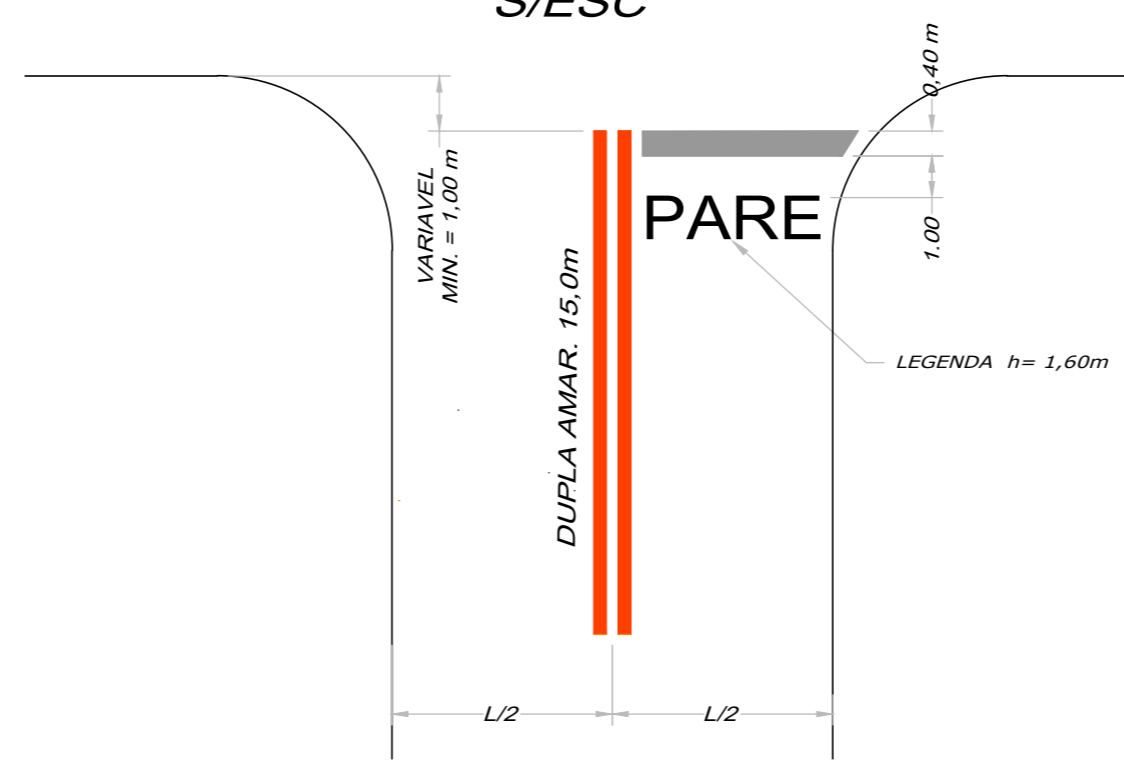


**FAIXA DE TRAVESSIA DE PEDESTRES S/ESC**




**DETALHE CRUZAMENTO S/ESC**




**DETALHE - DUPLA DIRECIONAL AMARELA 0,10m**



**DETALHE - LINHA SECCIONADA AMARELA - 2,00 x 4,00 X 0,10m**



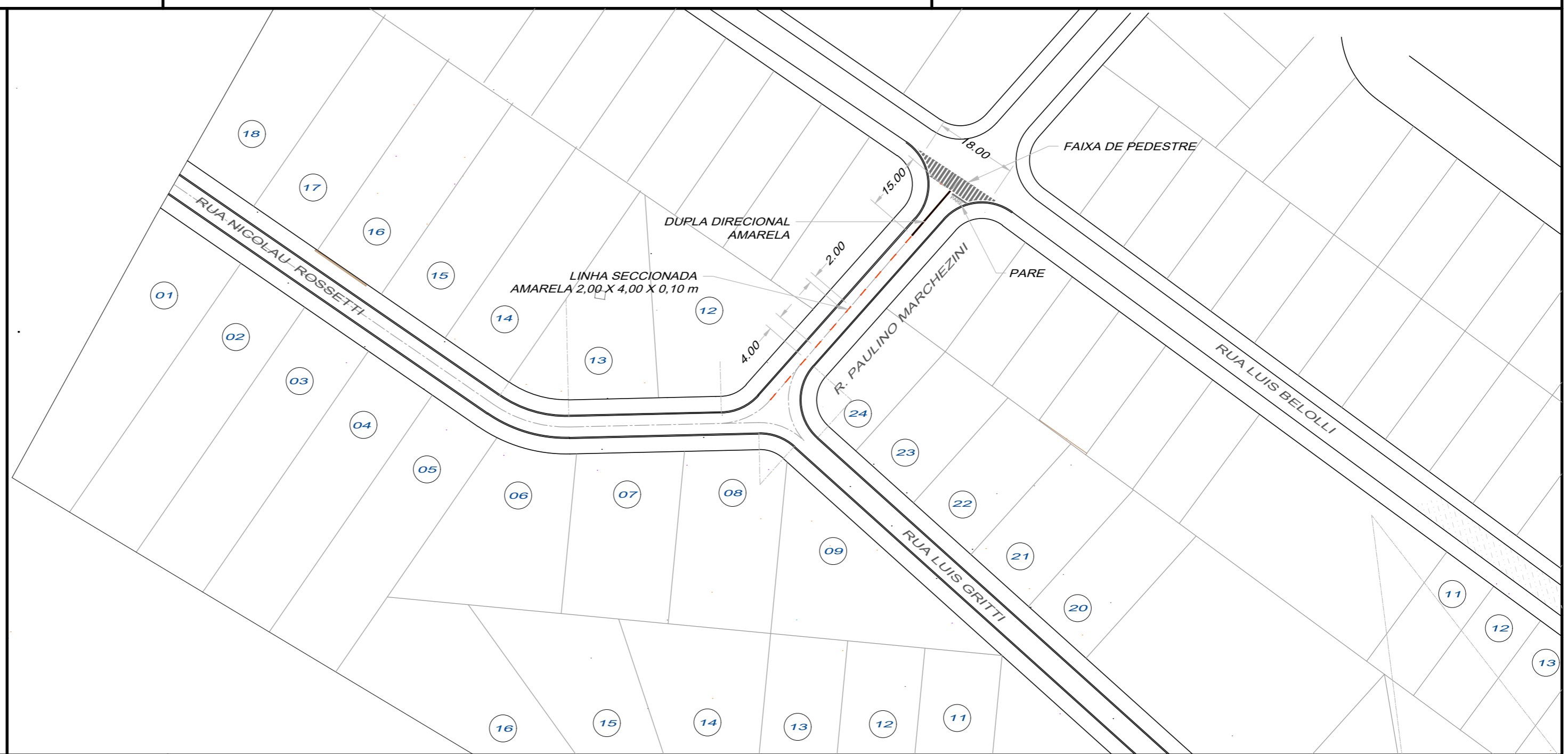
**LEGENDA**



MEDIDAS: COMPRIM.=1,95m  
ALTURA DA LEGENDA=1,60m

**NOTAS:-**

- DIMENSÕES EM METROS.



**SINALIZAÇÃO HORIZONTAL - RESUMO DE QUANTIDADES**

DESCRIÇÃO	CÔR	QUANT. (m <sup>2</sup> )
TINTA A BASE DE RESINA ACRÍLICA EMULSIONADA EM ÁGUA	BRANCA	57,52 m <sup>2</sup>
	AMARELA	5,00 m <sup>2</sup>
	TOTAL	62,52 m <sup>2</sup>

FABIO VINICIUS POLIDORO  
PREFEITO MUNICIPAL DE PEDREIRA

AUTOR DO PROJETO  
ENGº CIVIL-CARLOS ROBERTO LAVEZZO  
CREA - 5060266178

ESPAÇO PARA APROVAÇÃO DO PROJETO

**SINALIZAÇÃO VIARIA HORIZONTAL**

PROPRIET. PREFEITURA MUNICIPAL DE PEDREIRA  
OBRA SINALIZAÇÃO VIARIA HORIZONTAL  
LOCAL RUA PAULINO MARCHEZINI - JARDIM ALTOS DE SANTA CLARA PEDREIRA - SP  
DES. LAVEZZO DATA 14/03/2022 ESCALA 1/1000 FOLHA 01/01



**Plotagem**

Penas	Espessura
01	0,15
02 (cor 01)	0,20
03 (cor 01)	0,25
04 (cor 01)	0,30
05	0,35
06	0,40
07	0,50
08	0,35
09	0,45
10	0,20
30	0,30
35	0,35
160	0,40
170	0,40
210	0,40
Diversas	0,15

Plotar com as cores correspondentes, menos a pena 02.