
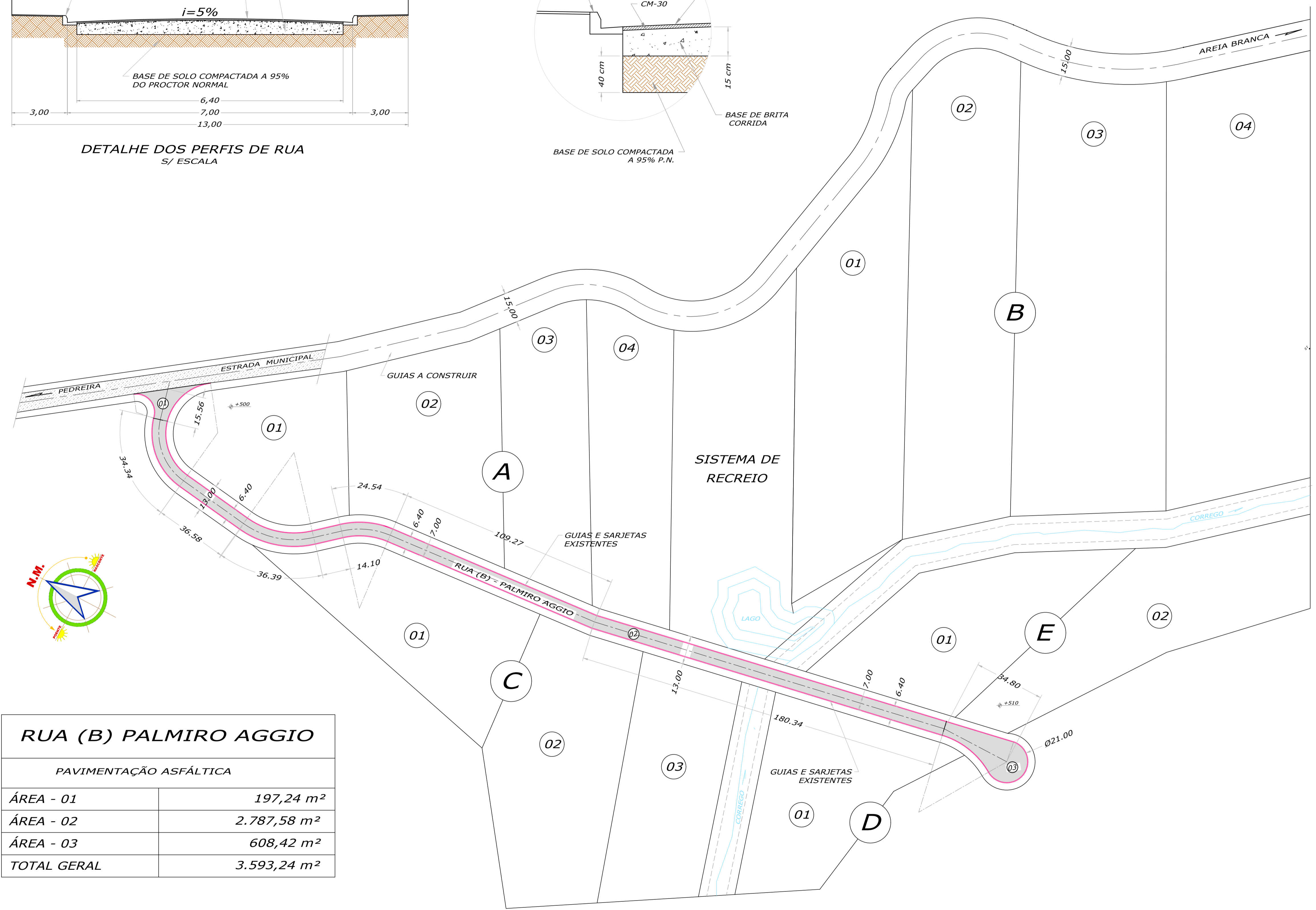
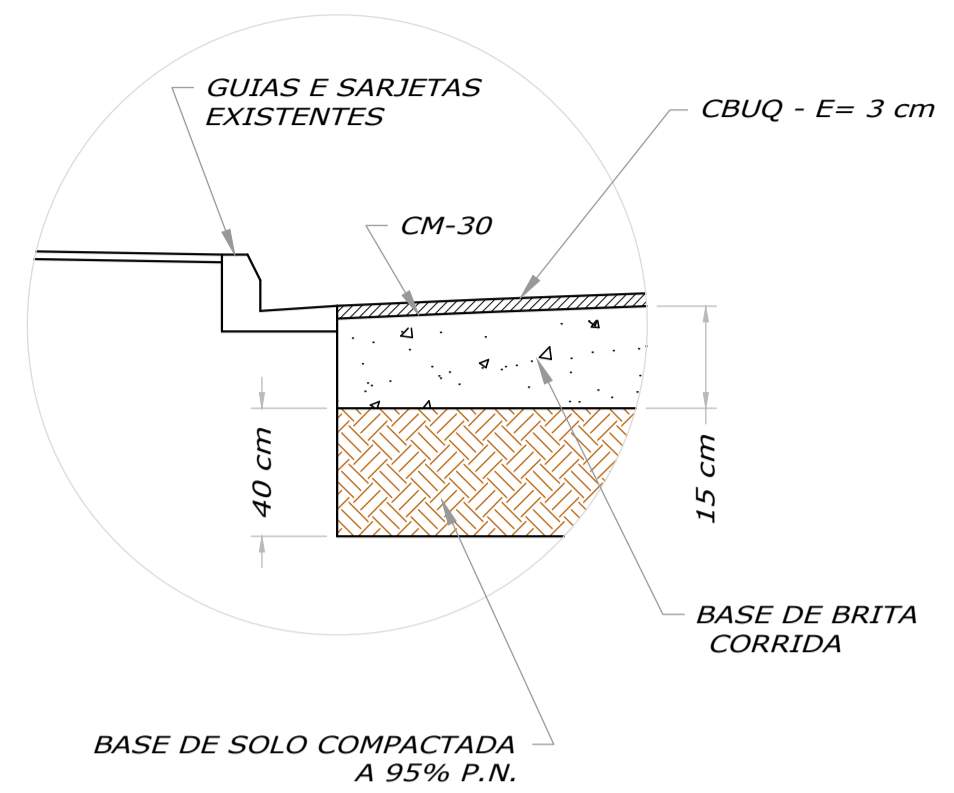


DETALHE DOS PERFIS DE RUA
S/ ESCALA



RUA (B) PALMIRO AGGIO	
PAVIMENTAÇÃO ASFÁLTICA	
ÁREA - 01	197,24 m ²
ÁREA - 02	2.787,58 m ²
ÁREA - 03	608,42 m ²
TOTAL GERAL	3.593,24 m²

Plotagem	
01	0,00
02	0,00
03	0,00
04	0,00
05	0,00
06	0,00
07	0,00
08	0,00
09	0,00
10	0,00
11	0,00
12	0,00
13	0,00
14	0,00
15	0,00
16	0,00
17	0,00
18	0,00
19	0,00
20	0,00
21	0,00
22	0,00
23	0,00
24	0,00
25	0,00
26	0,00
27	0,00
28	0,00
29	0,00
30	0,00
31	0,00
32	0,00
33	0,00
34	0,00
35	0,00
36	0,00
37	0,00
38	0,00
39	0,00
40	0,00
41	0,00
42	0,00
43	0,00
44	0,00
45	0,00
46	0,00
47	0,00
48	0,00
49	0,00
50	0,00
51	0,00
52	0,00
53	0,00
54	0,00
55	0,00
56	0,00
57	0,00
58	0,00
59	0,00
60	0,00
61	0,00
62	0,00
63	0,00
64	0,00
65	0,00
66	0,00
67	0,00
68	0,00
69	0,00
70	0,00
71	0,00
72	0,00
73	0,00
74	0,00
75	0,00
76	0,00
77	0,00
78	0,00
79	0,00
80	0,00
81	0,00
82	0,00
83	0,00
84	0,00
85	0,00
86	0,00
87	0,00
88	0,00
89	0,00
90	0,00
91	0,00
92	0,00
93	0,00
94	0,00
95	0,00
96	0,00
97	0,00
98	0,00
99	0,00
100	0,00

NOTAS:-
 - DIMENSÕES EM METROS.
 - DIMENSÕES DAS RUAS FORAM ELABORADAS CONFORME O MAPA DA CIDADE EXISTENTE.

LEGENDA:-

 PAVIMENTAÇÃO EXISTENTE
 PAVIMENTAÇÃO PROJETADA
 GUIAS E SARJETAS EXISTENTES

RESUMO GERAL DA RUA	
PAVIMENTAÇÃO ASFÁLTICA	
TOTAL GERAL	3.593,24 m²

FABIO VINICIUS POLIDORO
 PREFEITO MUNICIPAL DE PEDREIRA

AUTOR DO PROJETO
 ENGRº CIVIL CARLOS ROBERTO LAVEZZO
 CREA - 5060266178

ESPAÇO PARA APROVAÇÃO DO PROJETO

PROJETO DE PAVIMENTAÇÃO ASFÁLTICA

PROPRIET. PREFEITURA MUNICIPAL DE PEDREIRA	
OBRA PAVIMENTAÇÃO ASFÁLTICA	
LOCAL RUA (B) - PALMIRO AGGIO - SÍTIOS DE RECREIO	
FAZENDA BELA VISTA - BAIRRO DE ENTRE MONTES	
MUNICÍPIO DE PEDREIRA - SP	
DES. LAVEZZO	DATA 14/03/2022 ESCALA 1/1000 FOLHA 01/01