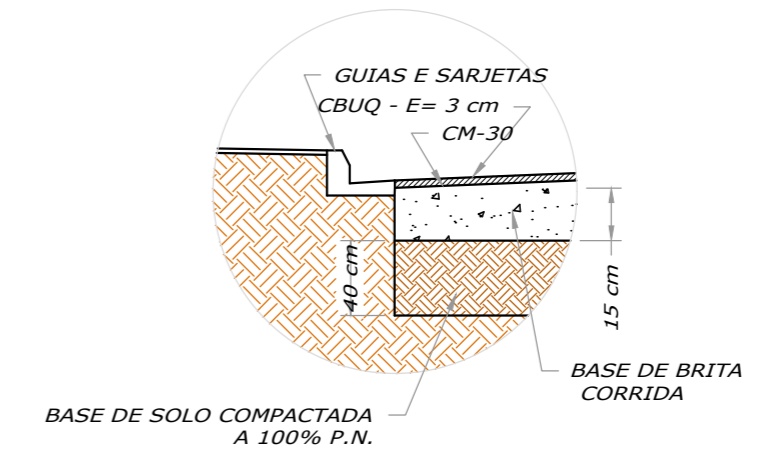
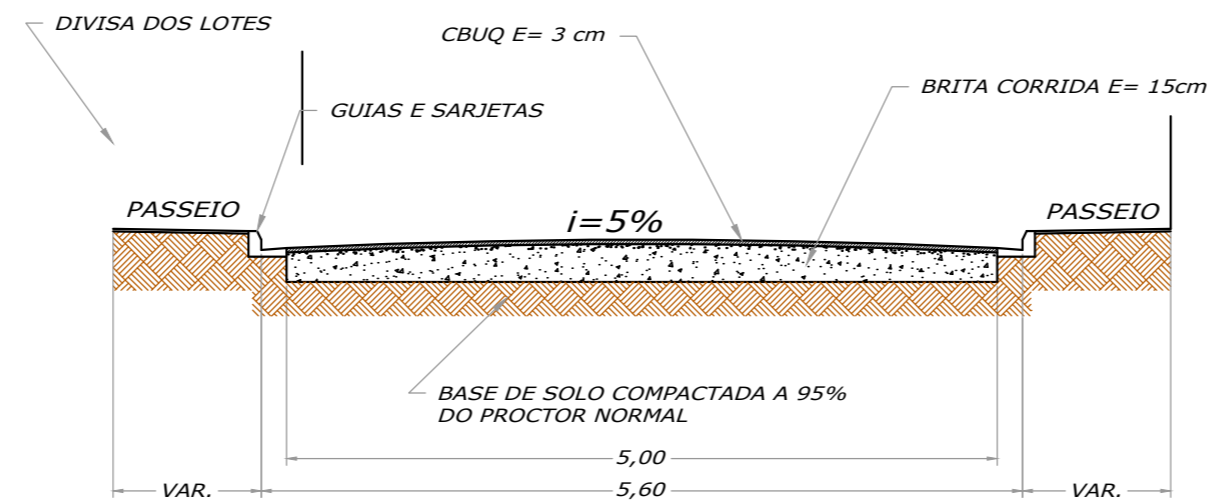
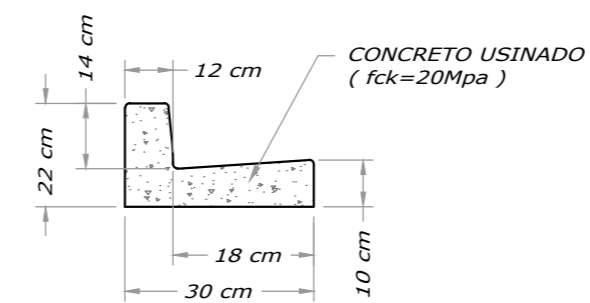


DETALHE DOS PERFIS DE RUA
S/ ESCALA



DETALHE GUIAS E SARJETAS
S/ ESCALA



	PAVIMENTAÇÃO EXISTENTE
	PAVIMENTAÇÃO PROJETADA
	GUIAS PROJETADAS
	GUIAS EXISTENTES

NOTAS:-

- DIMENSÕES EM METROS.
- DIMENSÕES DAS RUAS FORAM ELABORADAS CONFORME O MAPA DA CIDADE EXISTENTE.

RUA ELIZEU BATAGLIOLI			
GUIAS E SARJETAS		PAVIMENTAÇÃO ASFÁLTICA	
LADO ESQUERDO	196,38 m	ÁREA - 01	288,80 m ²
LADO DIREITO	177,80 m	ÁREA - 02	778,70 m ²
TOTAL GERAL	374,18 m	TOTAL GERAL	1.067,50 m²

RESUMO GERAL DAS RUAS

GUIAS E SARJETAS		PAVIMENTAÇÃO ASFÁLTICA	
COMPR. (m)	374,18 m	TOTAL GERAL	1.067,50 m ²
VOLUME (m ³)	22,45 m ³		

FABIO VINICIUS POLIDORO
PREFEITO MUNICIPAL DE PEDREIRA

AUTOR DO PROJETO
ENGº CIVIL-CARLOS ROBERTO LAVEZZO
CREA - 5060266178

ESPAÇO PARA APROVAÇÃO DO PROJETO

PAVIMENTAÇÃO ASFÁLTICA, GUIAS E SARJETAS

PROPRIET.	PREFEITURA MUNICIPAL DE PEDREIRA		
OBRA	PAVIMENTAÇÃO ASFÁLTICA, GUIAS E SARJETAS		
LOCAL	RUA ELIZEU BATAGLIOLI - BAIRRO SANTA RITA		
	MUNICÍPIO DE PEDREIRA - SP		
DES.	LAVEZZO	DATA	14/03/2022
		ESCALA	1/500
		FOLHA	01/01



Plotagem	
Pena	Espessura
01	0,15
02 (cor 07)	0,20
03 (cor 01)	0,25
04 (cor 07)	0,30
05	0,35
06	0,40
07	0,50
08	0,55
09	0,45
10	0,20
11	0,20
12	0,20
13	0,35
14	0,40
15	0,40
16	0,40
17	0,40
18	0,40
19	0,40
20	0,40
21	0,40
22	0,40
23	0,40
24	0,40
25	0,40
26	0,40
27	0,40
28	0,40
29	0,40
30	0,40
31	0,40
32	0,40
33	0,40
34	0,40
35	0,40
36	0,40
37	0,40
38	0,40
39	0,40
40	0,40
41	0,40
42	0,40
43	0,40
44	0,40
45	0,40
46	0,40
47	0,40
48	0,40
49	0,40
50	0,40
51	0,40
52	0,40
53	0,40
54	0,40
55	0,40
56	0,40
57	0,40
58	0,40
59	0,40
60	0,40
61	0,40
62	0,40
63	0,40
64	0,40
65	0,40
66	0,40
67	0,40
68	0,40
69	0,40
70	0,40
71	0,40
72	0,40
73	0,40
74	0,40
75	0,40
76	0,40
77	0,40
78	0,40
79	0,40
80	0,40
81	0,40
82	0,40
83	0,40
84	0,40
85	0,40
86	0,40
87	0,40
88	0,40
89	0,40
90	0,40
91	0,40
92	0,40
93	0,40
94	0,40
95	0,40
96	0,40
97	0,40
98	0,40
99	0,40
100	0,40