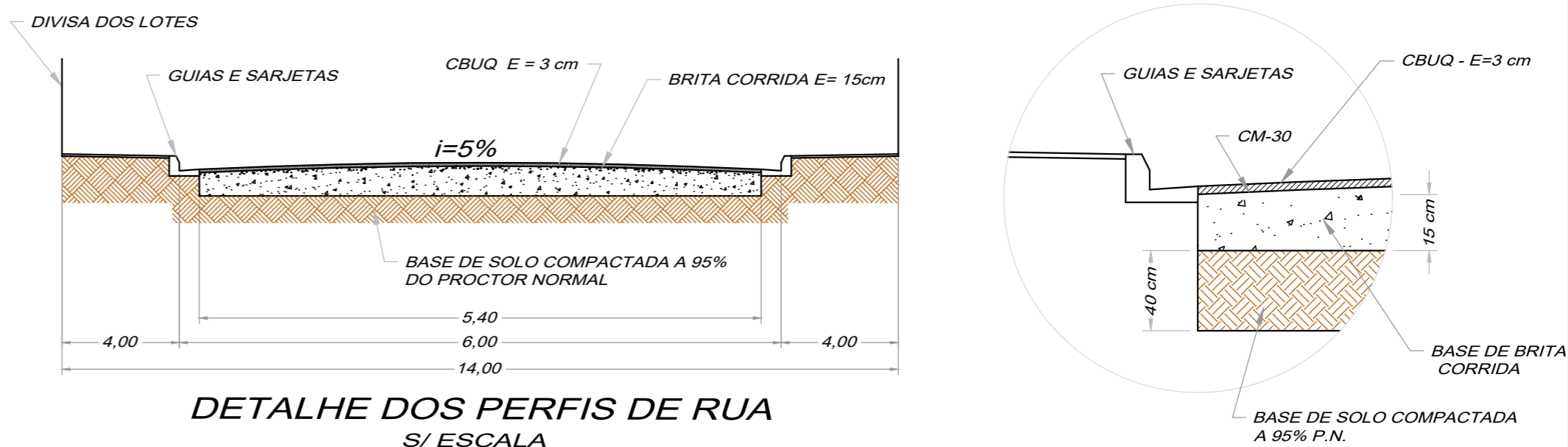
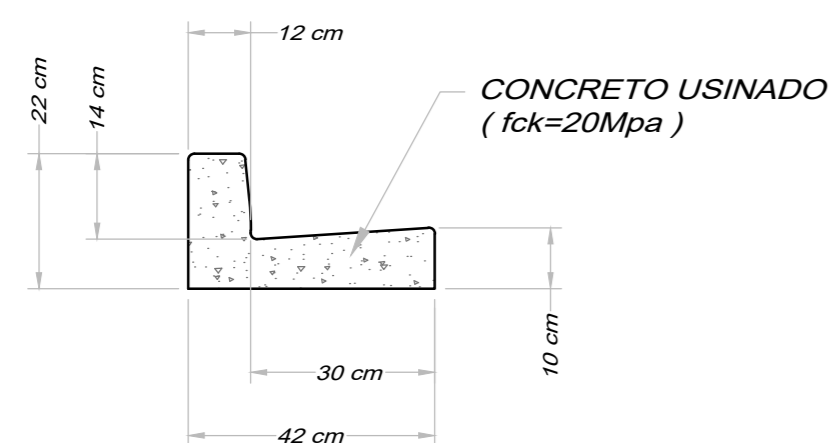


R. DIRCEU PAULO DE OLIVEIRA			
GUIAS E SARJETAS		PAVIMENTAÇÃO ASFÁLTICA	
LADO ESQUERDO	119,94 m	ÁREA - A1	169,73 m <sup>2</sup>
LADO DIREITO	113,30 m	ÁREA - A2	354,04 m <sup>2</sup>
TOTAL GERAL	233,24 m	ÁREA - A3	223,48 m <sup>2</sup>
		TOTAL GERAL	747,25 m <sup>2</sup>



**DETALHE GUIAS E SARJETAS S/ ESCALA**

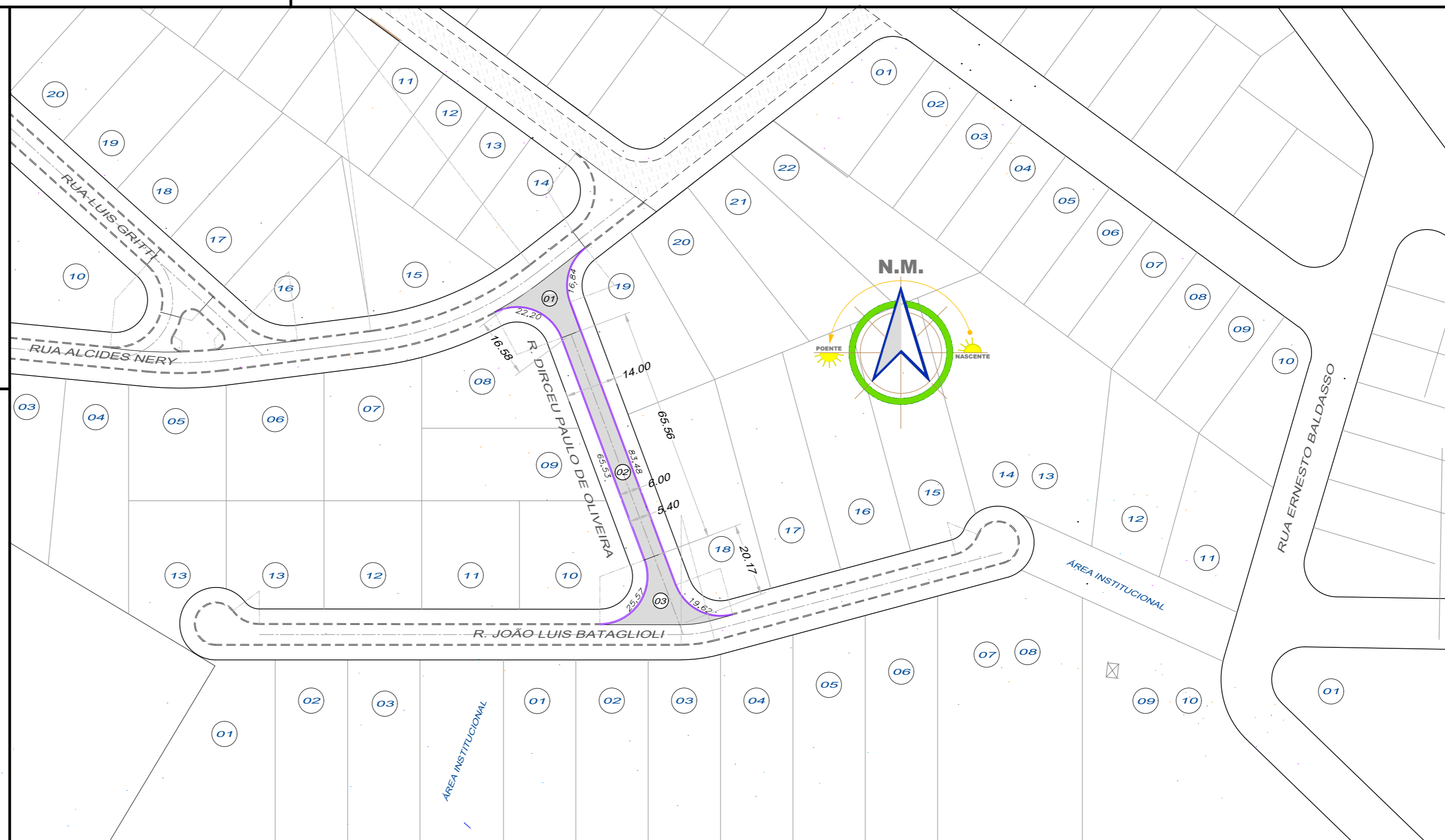


**NOTAS:-**

- DIMENSÕES EM METROS.
- DIMENSÕES DAS RUAS FORAM ELABORADAS CONFORME O MAPA DA CIDADE EXISTENTE.

**LEGENDA:-**

- PAVIMENTAÇÃO EXISTENTE
- PAVIMENTAÇÃO PROJETADA
- GUIAS PROJETADAS
- GUIAS EXISTENTES



**RESUMO GERAL DAS RUAS**

GUIAS E SARJETAS		PAVIMENTAÇÃO ASFÁLTICA	
COMPRIMENTO (m)	233,24 m	TOTAL GERAL	747,25 m <sup>2</sup>
VOLUME (m <sup>3</sup> )	13,99 m <sup>3</sup>		

FABIO VINICIUS POLIDORO  
PREFEITO MUNICIPAL DE PEDREIRA

AUTOR DO PROJETO  
ENGº CIVIL-CARLOS ROBERTO LAVEZZO  
CREA/SP - 5060266178

ESPAÇO PARA APROVAÇÃO DO PROJETO

**PAVIMENTAÇÃO ASFÁLTICA, GUIAS E SARJETAS**

PROPRIET.	PREFEITURA MUNICIPAL DE PEDREIRA		
OBRA	PAVIMENTAÇÃO ASFÁLTICA, GUIAS E SARJETAS		
LOCAL	R. DIRCEU PAULO DE OLIVEIRA JARDIM ALTOS DE SANTA CLARA - PEDREIRA - SP		
DES.	DATA	ESCALA	FOLHA
LAVEZZO	14/03/2022	1/1000	01/01



Plotagem

Penas	Espessura
01	0,15
02 (cor 07)	0,20
03 (cor 03)	0,25
04 (cor 07)	0,30
05	0,35
06	0,40
07	0,40
08	0,35
09	0,45
10	0,20
11	0,30
12	0,35
13	0,40
14	0,40
15	0,40
16	0,40
17	0,40
18	0,40
19	0,40
20	0,40
21	0,40
22	0,40
Demais	0,15

Plotar com as cores correspondentes, menos a pena 02.